



Vista Aerea da EST



Vista Aerea da NORD



Vista Aerea da OVEST



Vista Aerea da SUD



Vista 1



Vista 2



Vista 3




Vista 4



Vista 5



Vista 6



Vista 7



Vista 8



PIANO ATTUATIVO

S. Biagio - Via delle Torri
Scheda Norma 7.8

COMUNE DI PISA

PROPRIETARIO



Via degli Uffici, 1 -
56100 Pisa (PI)

EDILBRUN SAS ED ALTRI

STUDIO DI PROGETTAZIONE



ATIPROJECT
Via G. B. Picotti 12/14, 56124 Pisa
Tel +39.050.57.84.60
Fax +39.050.38.69.084
P.IVA 01991420504

È vietata la riproduzione del presente elaborato tecnico con qualsiasi mezzo, compreso la fotocopia, qualora non autorizzata da ATIPROJECT.

DATI DI PROGETTO

DATA	N° PROGETTO	NOME PROGETTO
Maggio 2020	1305-19	Piano Attuativo San Biagio - Via delle Torri

REVISIONI

N°	MOTIVAZIONE	DATA
00	Prima Emissione	19/05/2020

ELABORATO

Copyright © by ATIPROJECT

STATO DI PROGETTAZIONE
Documentazione fotografica

Codice Elaborato: 1305_P_00_SF_GE00_T_00_000-0_00_00
Scala: -

1305 | P | 00 | SF | GE | 00 | T | 00 | 000 | 0 | 00 | 00