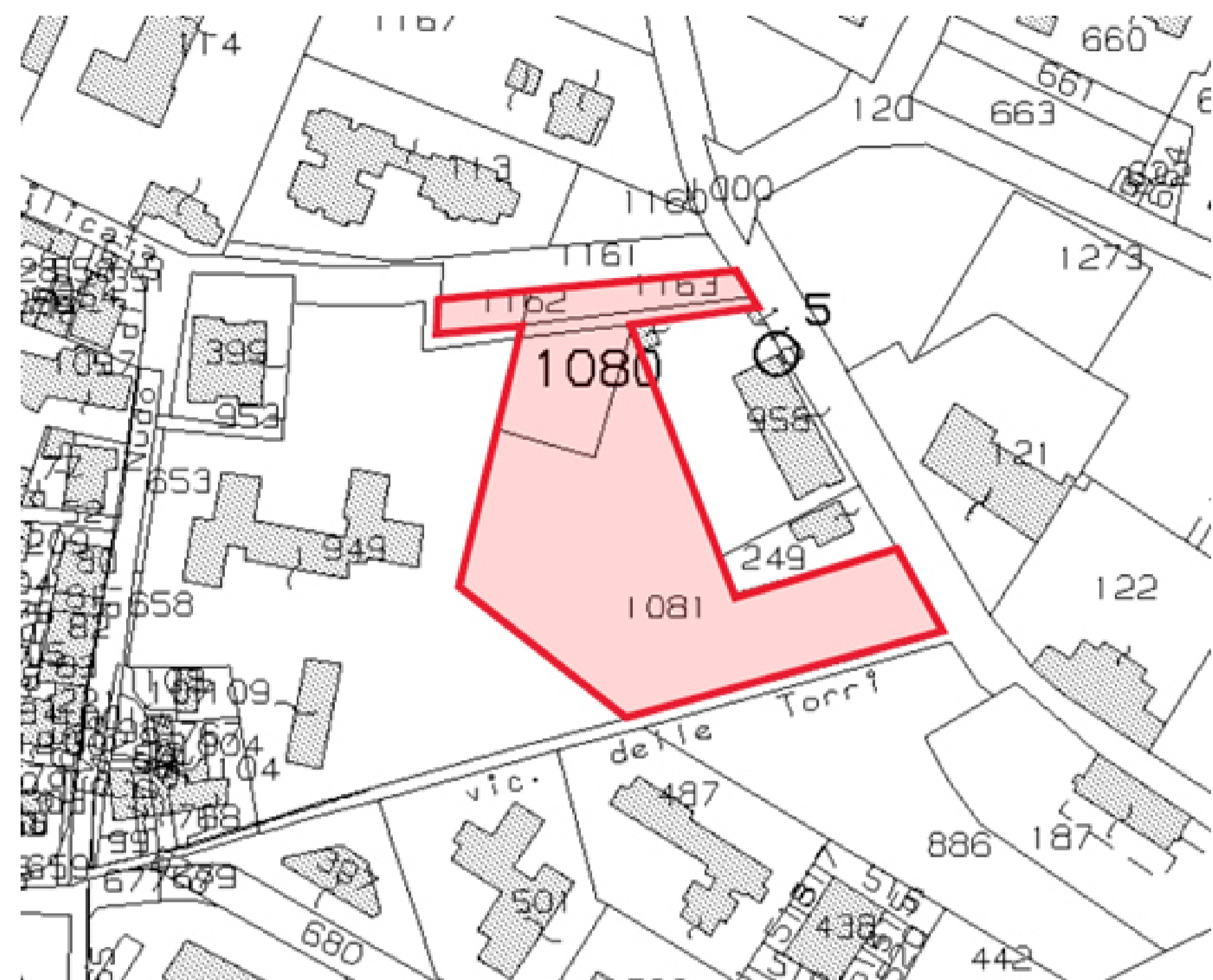
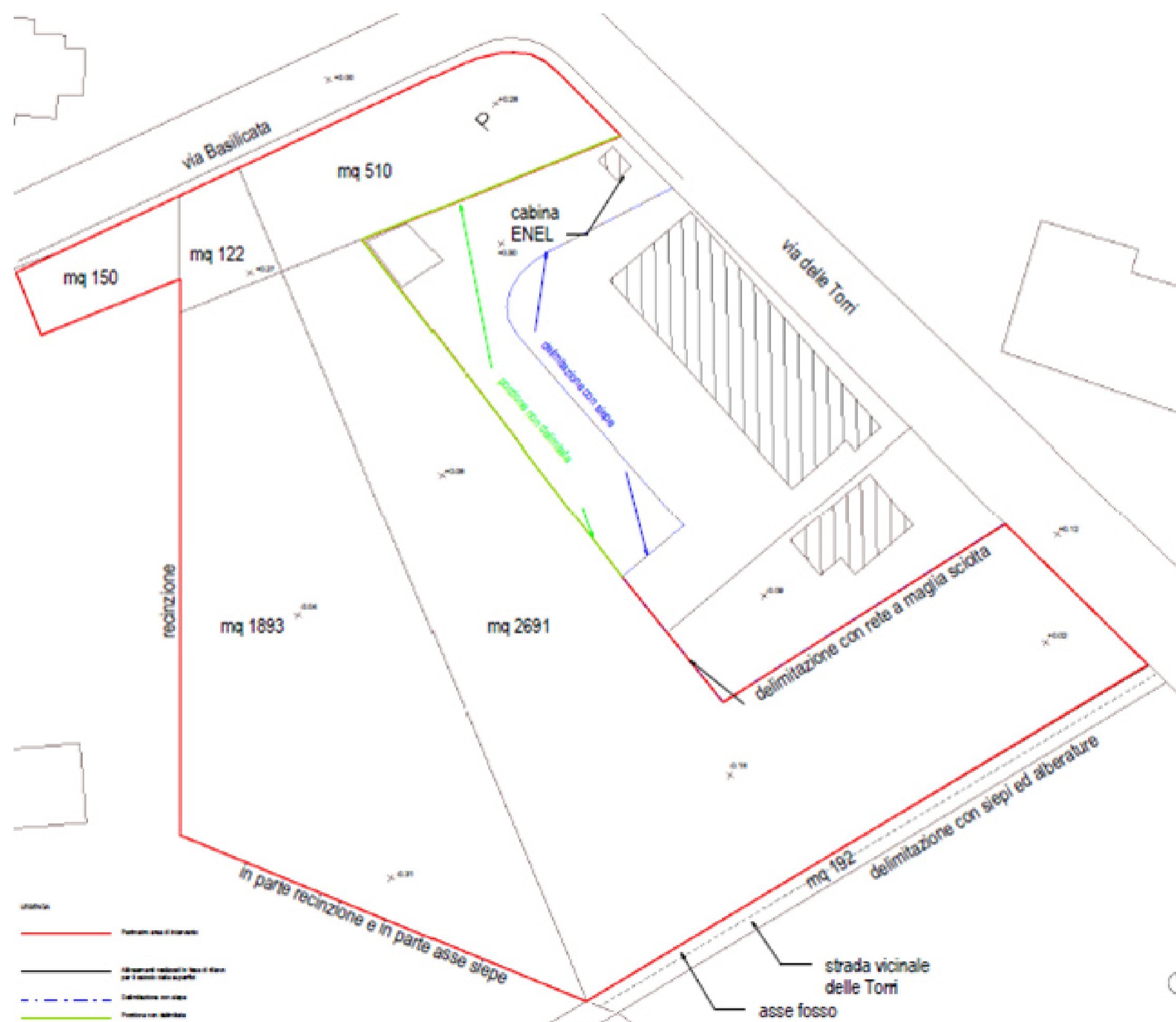


ESTRATTO MAPPA CATASTALE scala 1:1000



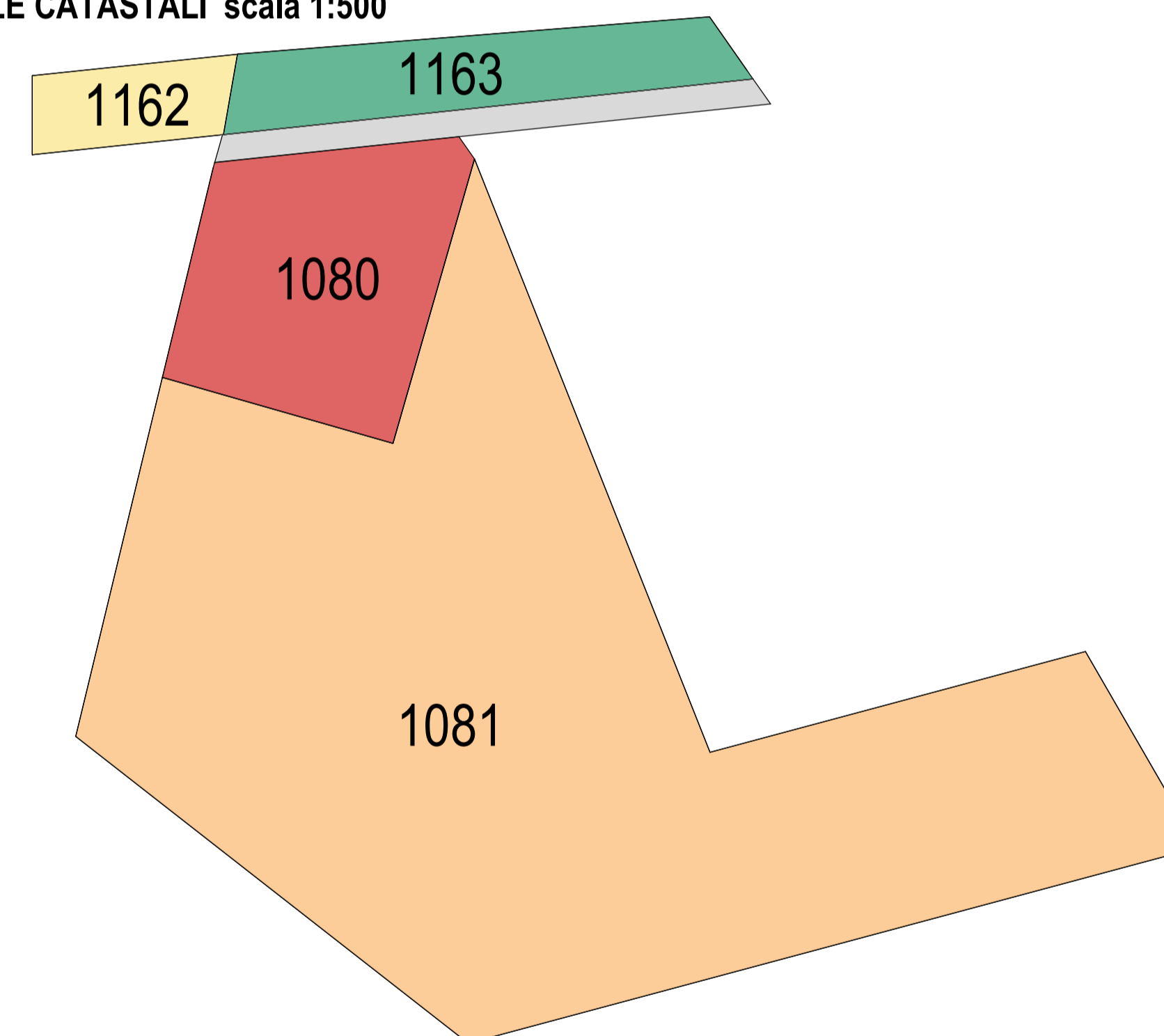
SUPERFICIE DA RILIEVO TOPOGRAFICO scala 1:500



ORTOFOTO CON INDICAZIONE AMBITO DI INTERVENTO scala 1:1000



PARTICELLE CATASTALI scala 1:500



CONSISTENZA DELL'AREA come da visura Catastale						
N.	FOGLIO	PARTICELLA	INTESTATARI	SUPERFICIE CATASTALE	REDDITO DOMINICALE	REDDITO AGRARIO
1	34	1162	Edilbrun s.a.s. di Ferrari Edilio & C.	150 mq	Euro: 1,12	Euro: 0,70
2	34	1163	Edilbrun s.a.s. di Ferrari Edilio & C.	315 mq	Euro: 2,36	Euro: 1,46
3	34	1080	Edilbrun s.a.s. di Ferrari Edilio & C.	690 mq	Euro: 11,10	Euro: 5,35
4	34	1081	Edilbrun s.a.s. di Ferrari Edilio & C.	5186 mq	Euro: 38,78	Euro: 24,11
TOTALE				6341 mq	Euro: 53,36	Euro: 31,62

CONSISTENZA DELL'AREA	
TOTALE	5366 mq

Stradello	Edilbrun s.a.s. di Ferrari Edilio & C.	180 mq
-----------	--	--------

PIANO ATTUATIVO
 S. Biagio - Via delle Torri
 Scheda Norma 7.8
 COMUNE DI PISA PROPRIETARIO
 Via degli Uffici, 1 - 56100 Pisa (PI) EDILBRUN SAS ED ALTRI
 STUDIO DI PROGETTAZIONE
ATI PROJECT ATProject
 Via G. B. Picotti 12/14, 56124 Pisa
 Tel +39 050 57 84 60
 Fax +39 050 38 69 084
 P.IVA 01991420504

È vietata la riproduzione del presente elaborato tecnico con qualsiasi mezzo, compreso la fotocopia, qualora non autorizzata da AtProject.

DATI DI PROGETTO		
DATA	N° PROGETTO	NOME PROGETTO
Maggio 2020	1305-19	Piano Attuativo San Biagio - Via delle Torri
REVISIONI		
N°	MOTIVAZIONE	DATA
00	Prima Emisione	19/05/2020
01	Aggiornamento a seguito di richiesta integrazioni	16/01/2020
06	Completamento documentazione	06/02/2023

ELABORATO Copyright © by ATProject

STATO DI PROGETTAZIONE
 Mappa catastale con elenco delle proprietà

Codice Elaborato: 1305_P_00_SP_GE00_T_34_000-0_00_08 Scala: -