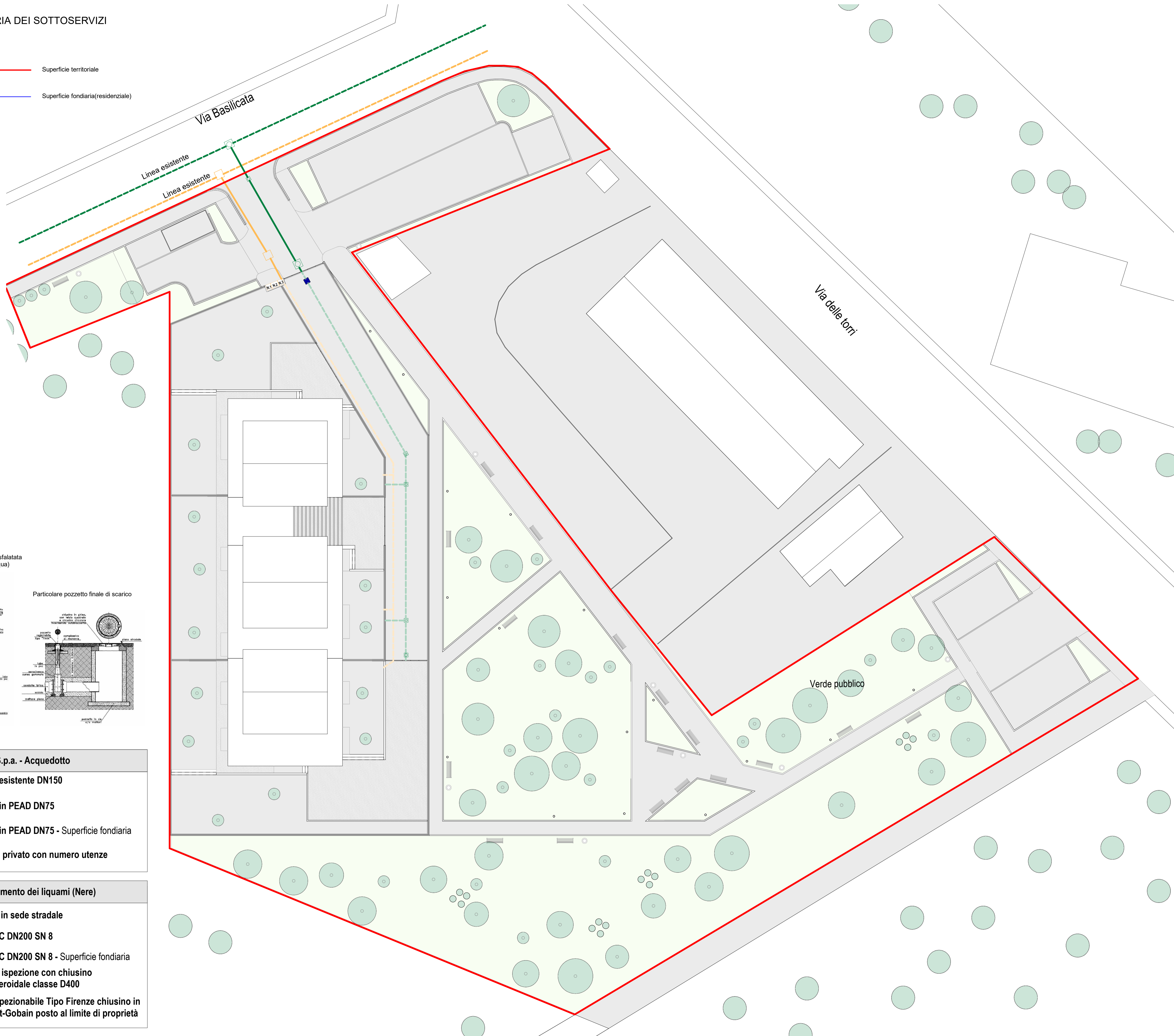


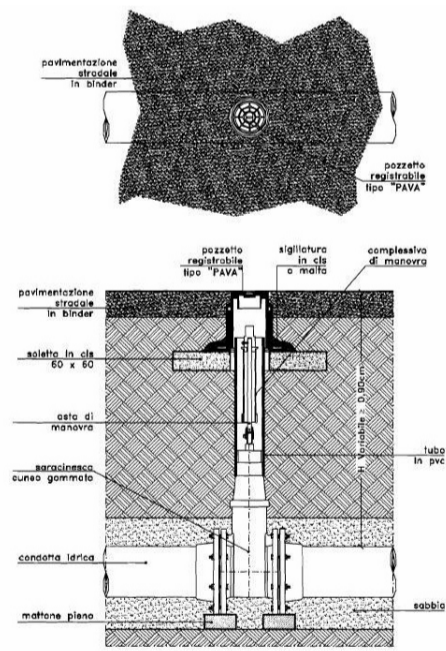
PLANIMETRIA DEI SOTTOSERVIZI

LEGENDA

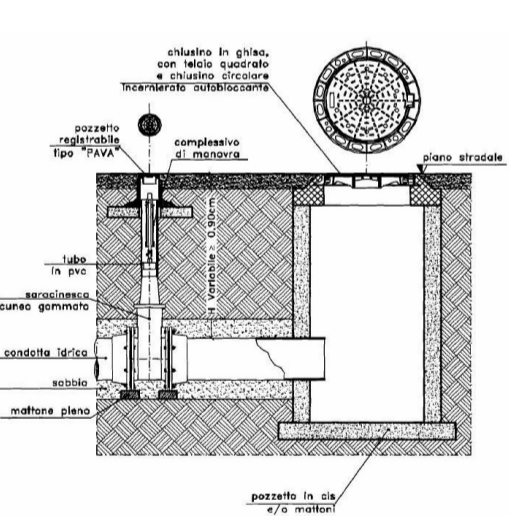
- Superficie territoriale
- Superficie fondiaria(residenziale)



Particolare saracinesca su strada asfaltata (aggancio alla rete di adduzione acqua)



Particolare pozzetto finale di scarico



Acque S.p.a. - Acquedotto

- Tubazione esistente DN150
- Tubazione in PEAD DN75
- Tubazione in PEAD DN75 - Superficie fondiaria
- N. Armadietto privato con numero utenze

Acque S.p.a - Smaltimento dei liquami (Nere)

- Fognatura in sede stradale
- Tubo in PVC DN200 SN 8
- Tubo in PVC DN200 SN 8 - Superficie fondiaria
- Pozzetto di ispezione con chiusura in ghisa sferoidale classe D400
- Pozzetto ispezionabile Tipo Firenze chiuso in ghisa Saint-Gobain posto al limite di proprietà

PIANO ATTUATIVO
 S. Biagio - Via delle Torri
 Scheda Norma 7.8
 COMUNE DI PISA PROPRIETARIO
 Via degli Uffici, 1 - 56100 Pisa (PI) EDILBRUN SAS ED ALTRI

STUDIO DI PROGETTAZIONE
ATI PROJECT
 ARCHITECTURE-TECHNOLOGY-INTERIORS
 ATProject
 Via G. B. Piccolti 12/14, 56124 Pisa
 Tel. +39 050 57 84 60
 Fax +39 050 38 69 084
 P.IVA 01991420504

È vietata la riproduzione del presente elaborato tecnico con qualsiasi mezzo, compreso la fotocopia, qualora non autorizzata da Atproject.

DATI DI PROGETTO		
DATA	N° PROGETTO	NOME PROGETTO
Maggio 2020	1305-19	Piano Attuativo San Biagio - Via delle Torri

REVISIONI		
N°	MOTIVAZIONE	DATA
00	Prima Emissione	15/05/2020
03	Integrazione a seguito del parere della Direzione Infrastrutture e Viabilità	16/05/2021
04	Integrazione a seguito del parere della Direzione Infrastrutture e Viabilità	04/01/2022
06	Integrazione a seguito del parere della Direzione	11/11/2022
07	Integrazione a seguito del parere della Direzione Infrastrutture e Viabilità	15/12/2022

ELABORATO Copyright © by ATProject

STATO DI PROGETTAZIONE
Sottoservizi
Acque reflue e Acquedotto

Codice Elaborato: **1305_P_00_SP_GE00_T_01_000-0_01_07** Scala: **1:200**