



Individuazione dell'area oggetto di intervento



Foto aerea dell'area oggetto di intervento



TITOLO: Piano di recupero area ex caserma Curtatone

UBICAZIONE: ITALIA - Toscana - Pisa

ELABORATO

SCALA GRAFICA: _____

OGGETTO ELAB.: Stato dei luoghi - Inquadramento urbanistico - Individuazione vincoli

ID DOCUMENTO: FHT PISA PP 00 000 ARE 02 00 000 AA

VERSIONE ELABORATO

VERSIONE: 1

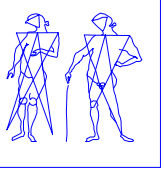
DATA: 30-01-2021

REV:

OGGETTO:

PROGETTISTI

Pierattelli Architetture S.r.l.
via pandolfini, 12 - 50121 firenze
tel. 055/2346884 - fax 055/2226034



CAPOGRUPPO: Arch. Massimo Pierattelli Timbro e Firma

RESP. TECNICO Arch. Massimo Pierattelli

PROGETTAZIONE:

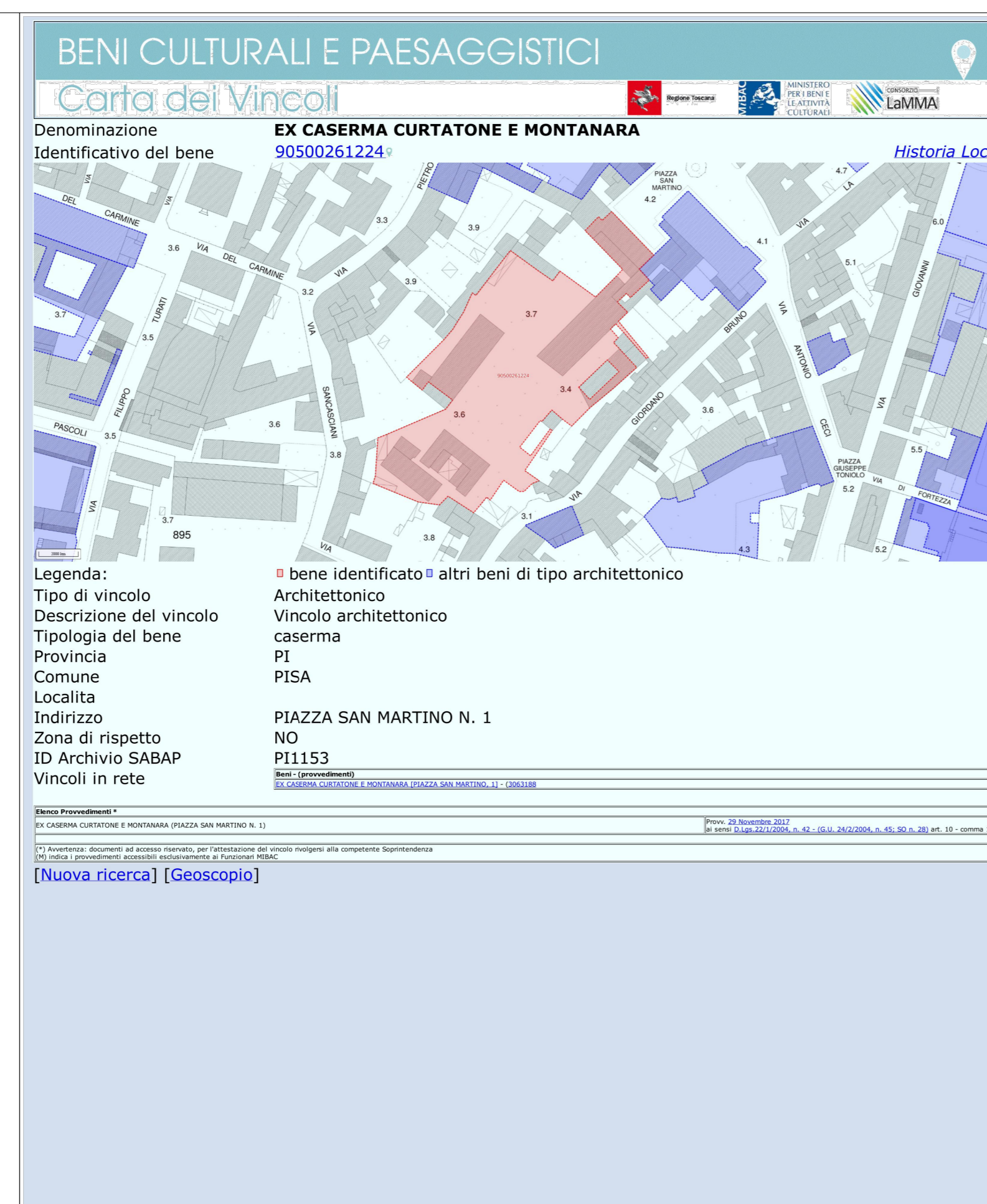
COLLABORATORI:
Arch. Andrea Pierattelli
Dott. Arch. Tommaso Greco
Arch. Paola Grieco
Arch. Mirko Lepri
Arch. Antonio Saporito

PROJECT MANAGER:

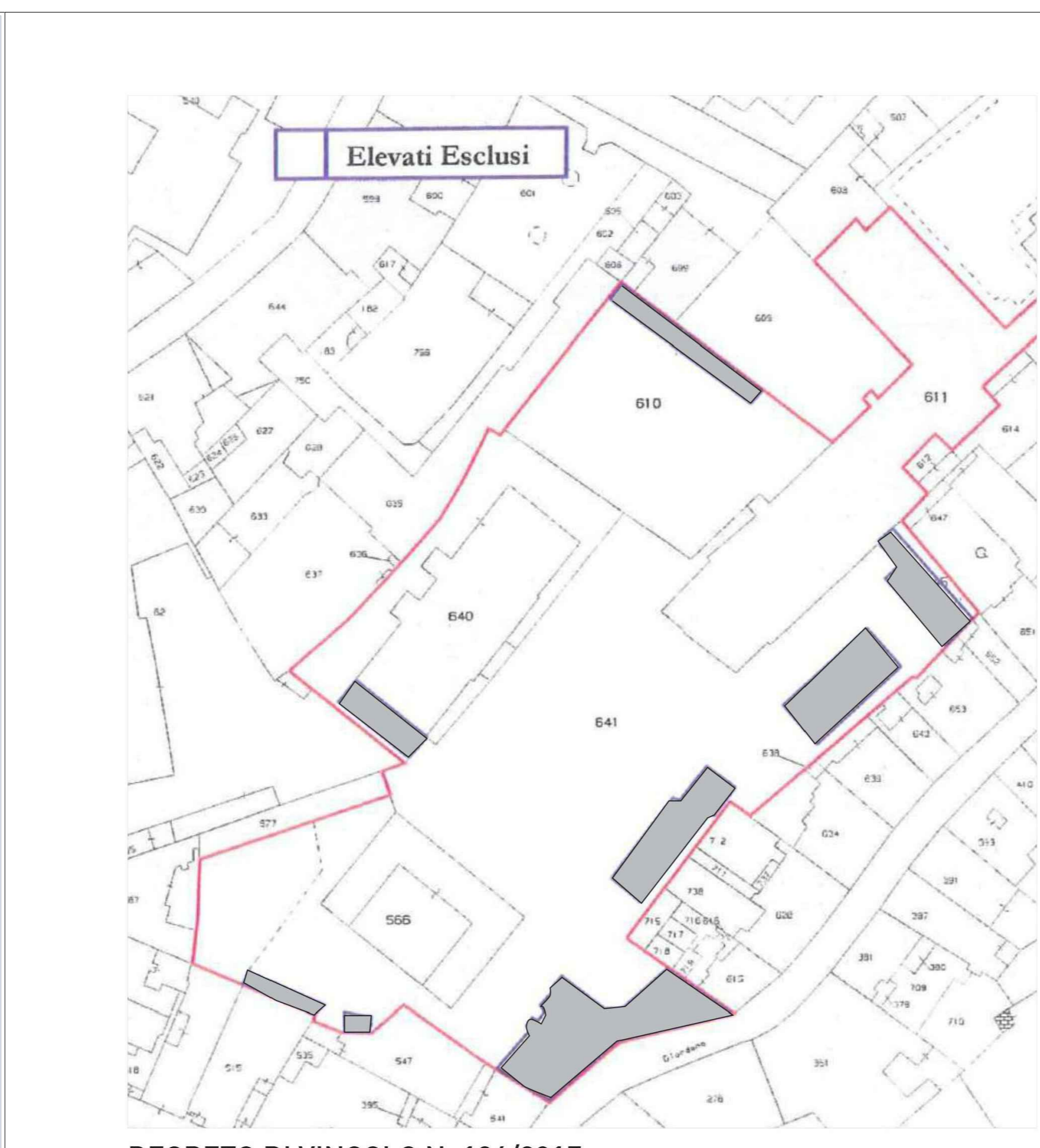
NOTE DI PROPRIETA' E DATI INVESTIRE:



Estratto del PIT con individuazione del vincolo architettonico

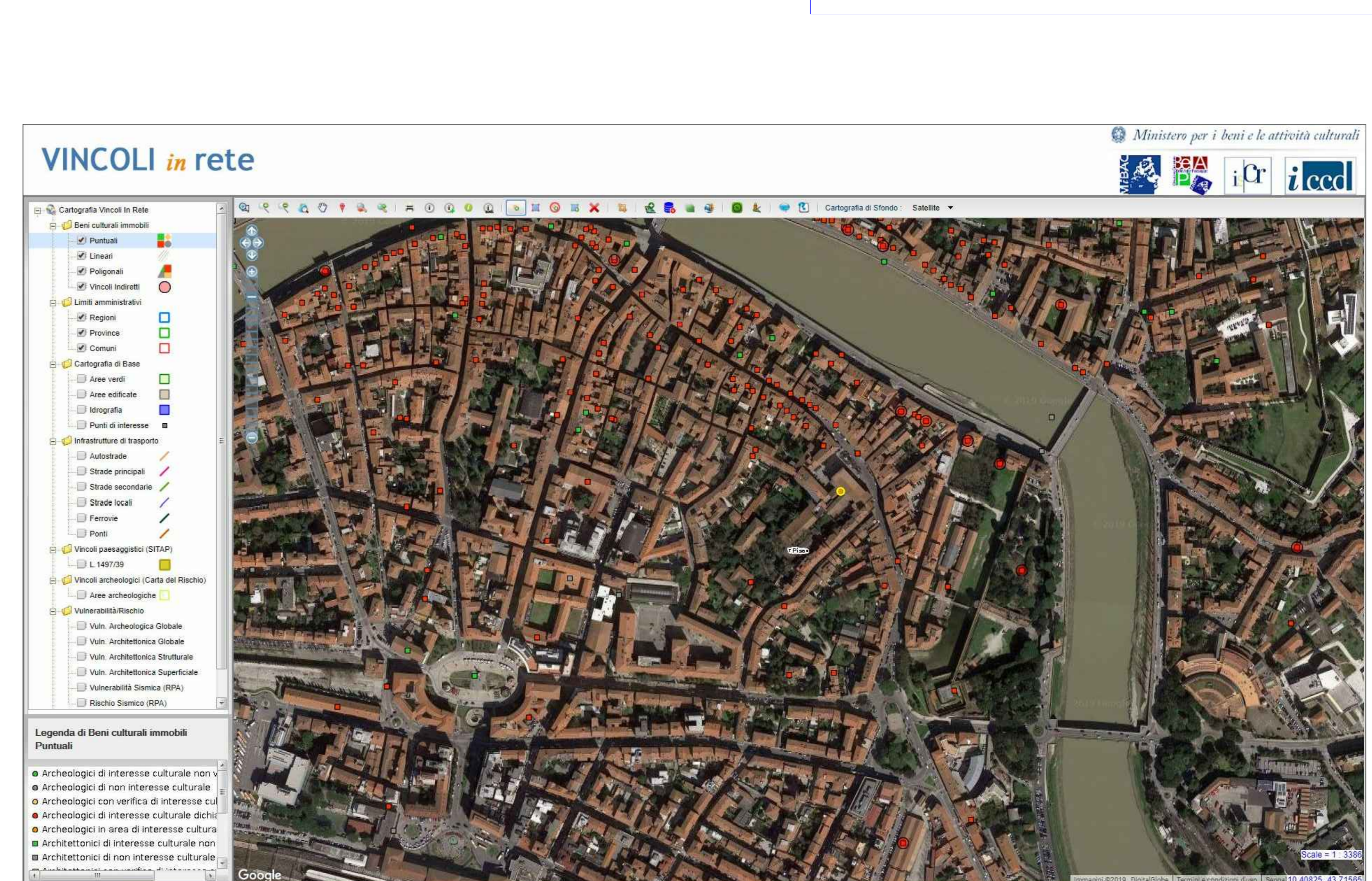


Carta del vincolo architettonico

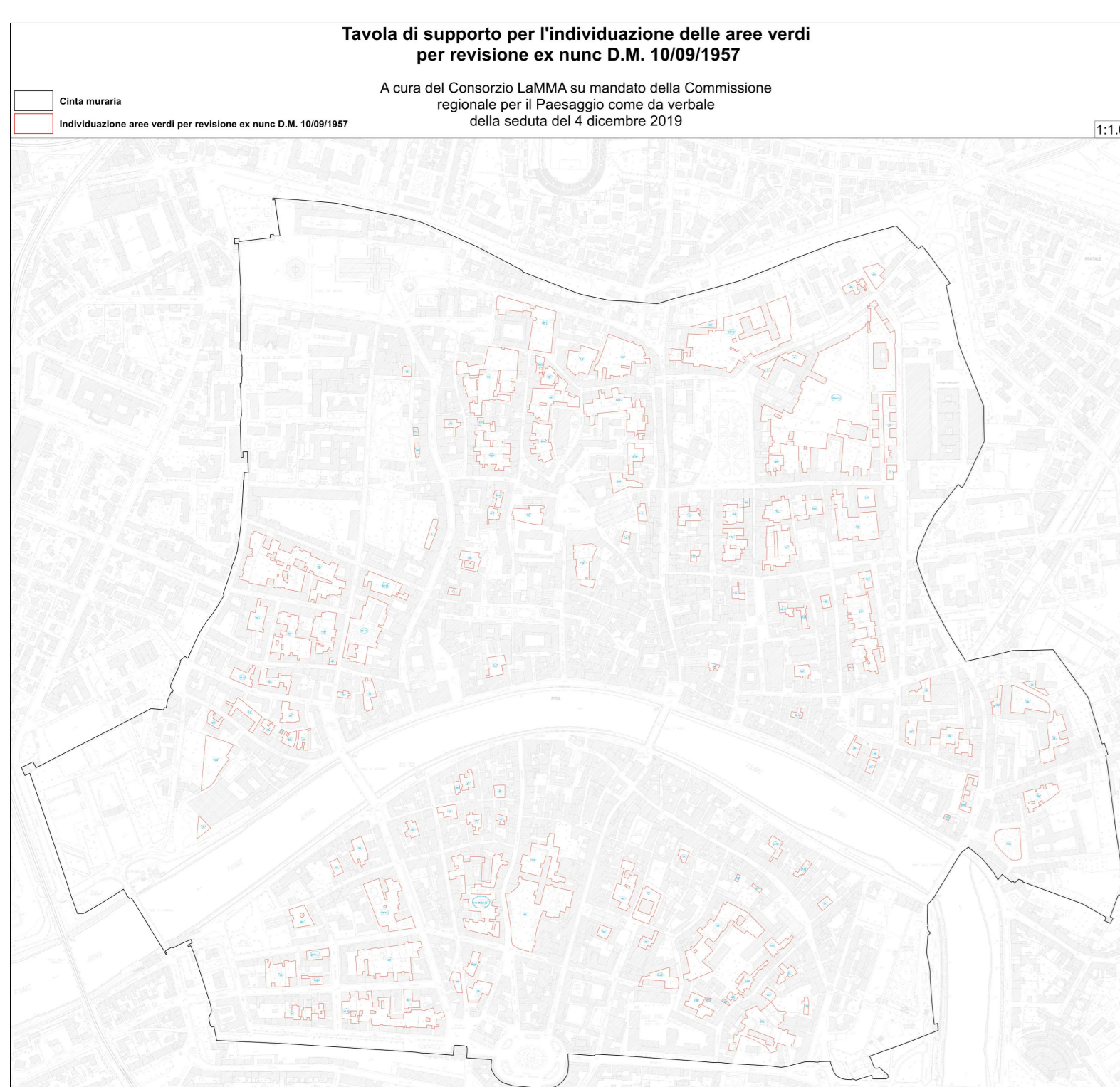


DECRETO DI VINCOLO N. 196/2017
Edifici esclusi dal provvedimento di tutela del complesso "Ex Caserma Curtatone e Montanara"

Individuazione degli edifici esclusi dal vincolo architettonico



Individuazione dei fabbricati interessati dal vincolo archeologico



Individuazione delle aree verdi nel centro storico