



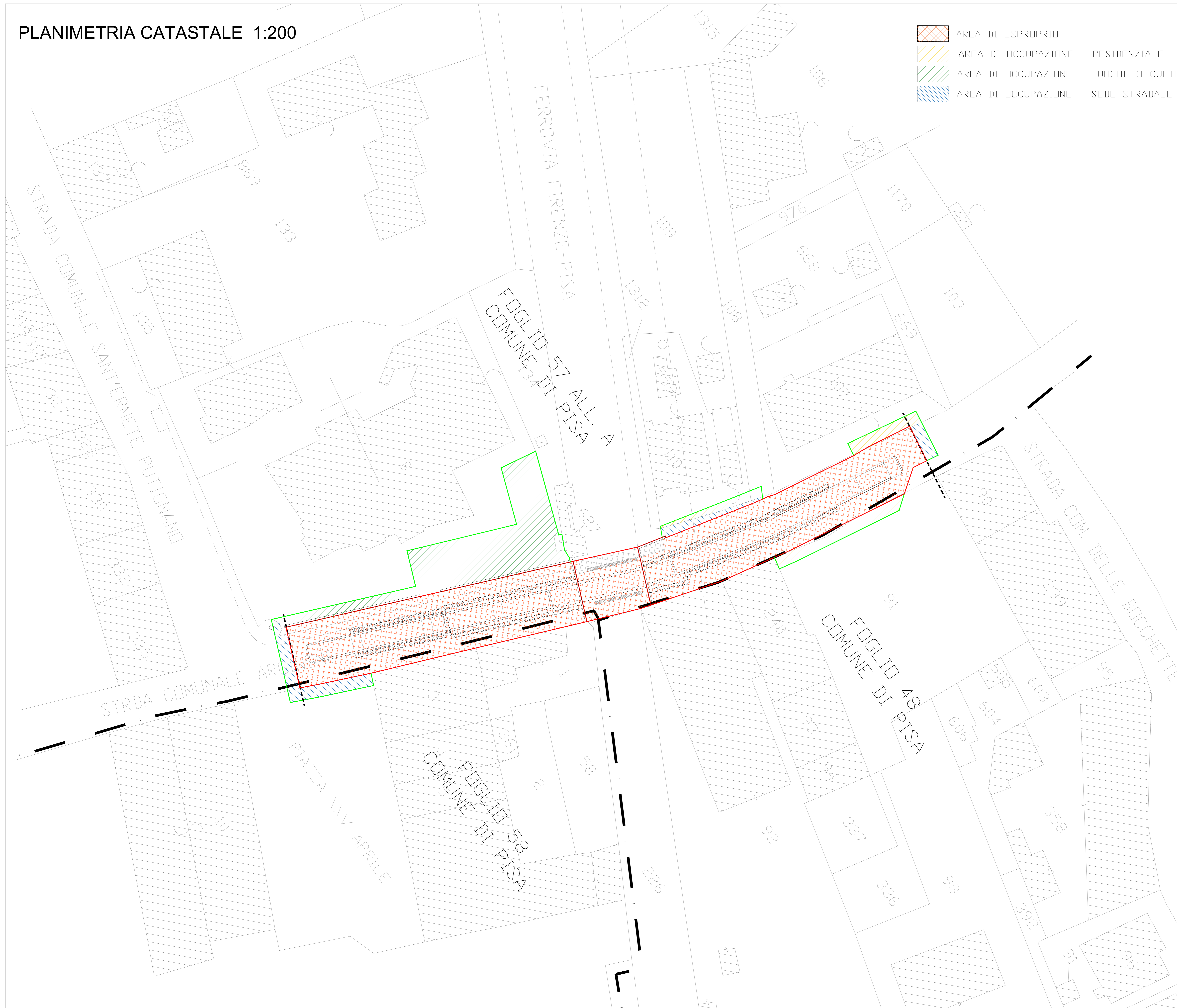


PLANIMETRIA CATASTALE 1:200

-  AREA DI ESPROPRIO
-  AREA DI OCCUPAZIONE - RESIDENZIALE
-  AREA DI OCCUPAZIONE - LUOGHI DI CULTO
-  AREA DI OCCUPAZIONE - SEDE STRADALE



COMMITTENTE:  **RFI**
RETE FERROVIARIA ITALIANA
 DIREZIONE INVESTIMENTI

PROGETTAZIONE: CODING S.R.L.  **CODING**
 GENERAL ENGINEERING & PLANNING

SOGGETTO TECNICO: RFI - DIREZIONE INVESTIMENTI
 S.O. PROGRAMMI SOPPRESSIONE P.L.E. RISANAMENTO ACUSTICO

PROGETTO DEFINITIVO

TITOLO INTERVENTO
**OPERE SOSTITUTIVE DEL PL AL Km 78+083
 SOTTOPASSO IN VIA PUTIGNANO E SOTTOVIA VIA TARGIONI TOZZETTI**

TITOLO ELABORATO
**SOTTOPASSO VIA PUTIGNANO
 Piano particellare di esproprio**

SCALA: 1:200

PROGETTO	ANNO	SOTTOP.	USO	NOME DOC.	PROG. OP.	FASE REND.	NUMERAZ.
1056	21	028	P.D	T.S.S.P	01	00	E003

Rev.	Descrizione	Redatto	Verificato	Approvato	Data	Aut. Progetto	Data
A	Emissione	F. Fornica	C. Prof.	P. Lucarelli	15/10/21	[Signature]	15/10/21

Controllo Qualità			Soggetti Tecnici		
QA	QC	QC	Verificato	Approvato	Data
-	-	-	-	-	15/10/21

POSIZIONE ARCHIVIO

LINEA	SEDE TECNICA	NOME DOC.	NUMERAZIONE
[]	[]	[]	[]

FILE: 1056_21_028_P.D.TOP.EI.00.0000_4.dwg