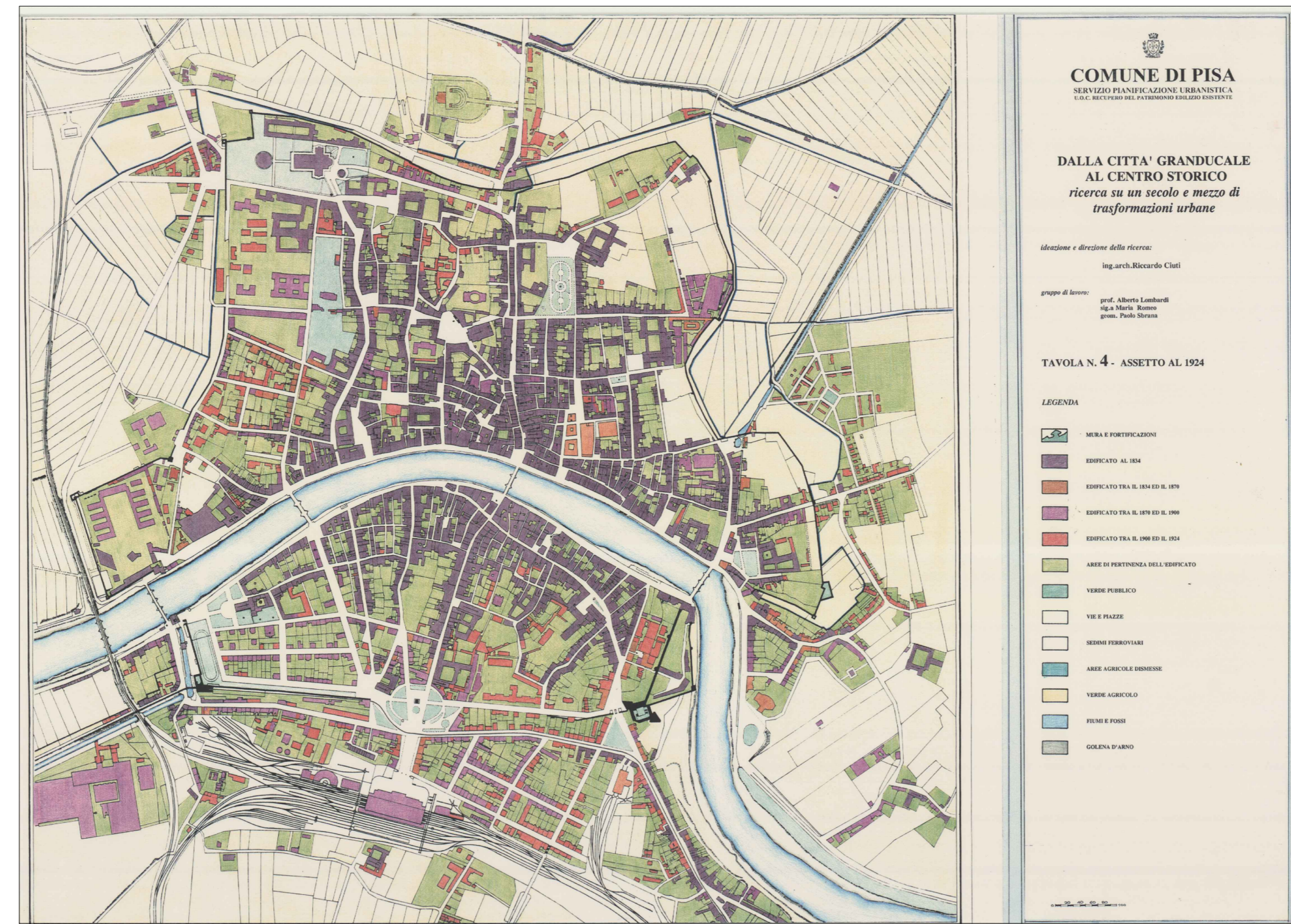
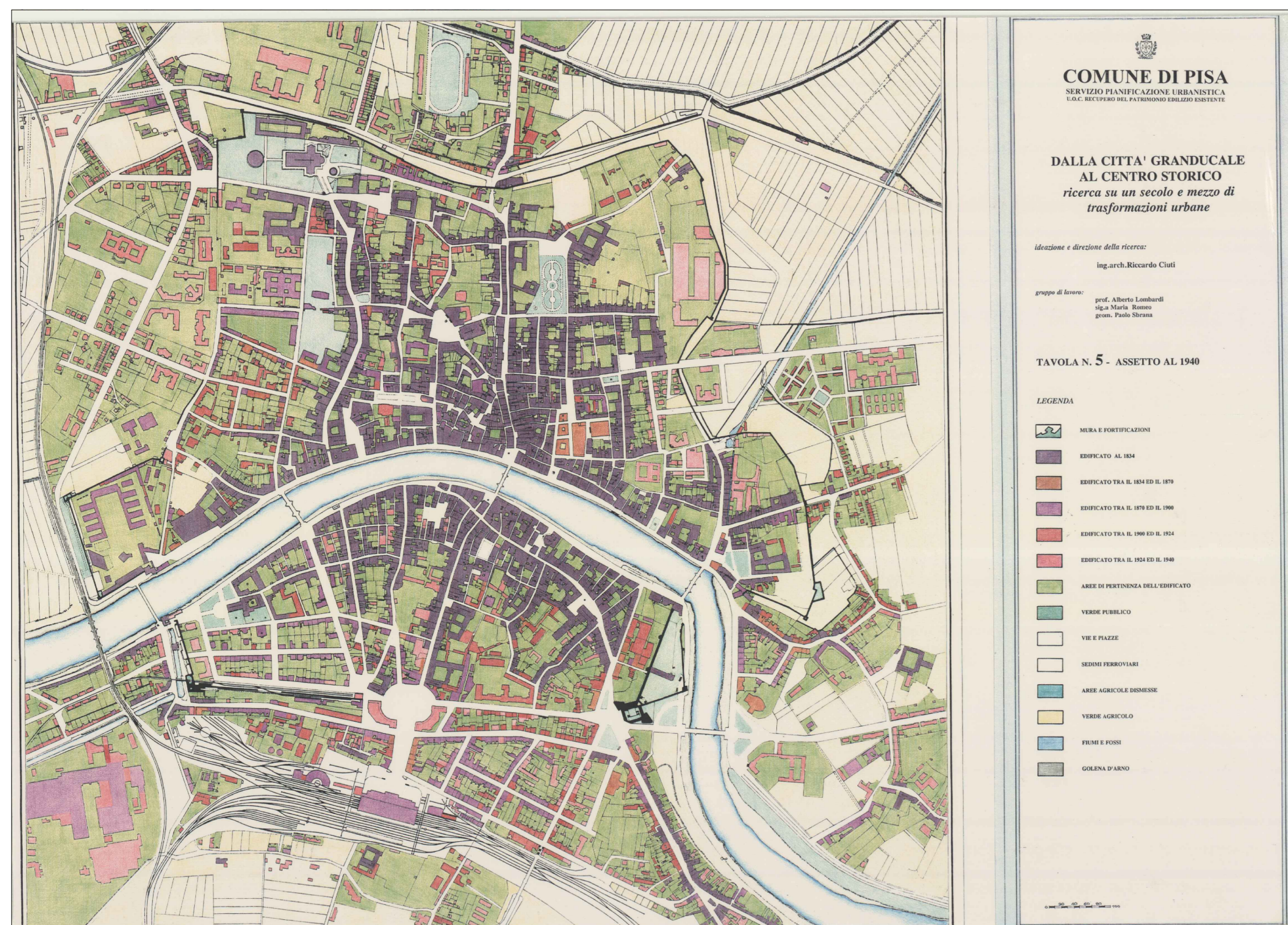


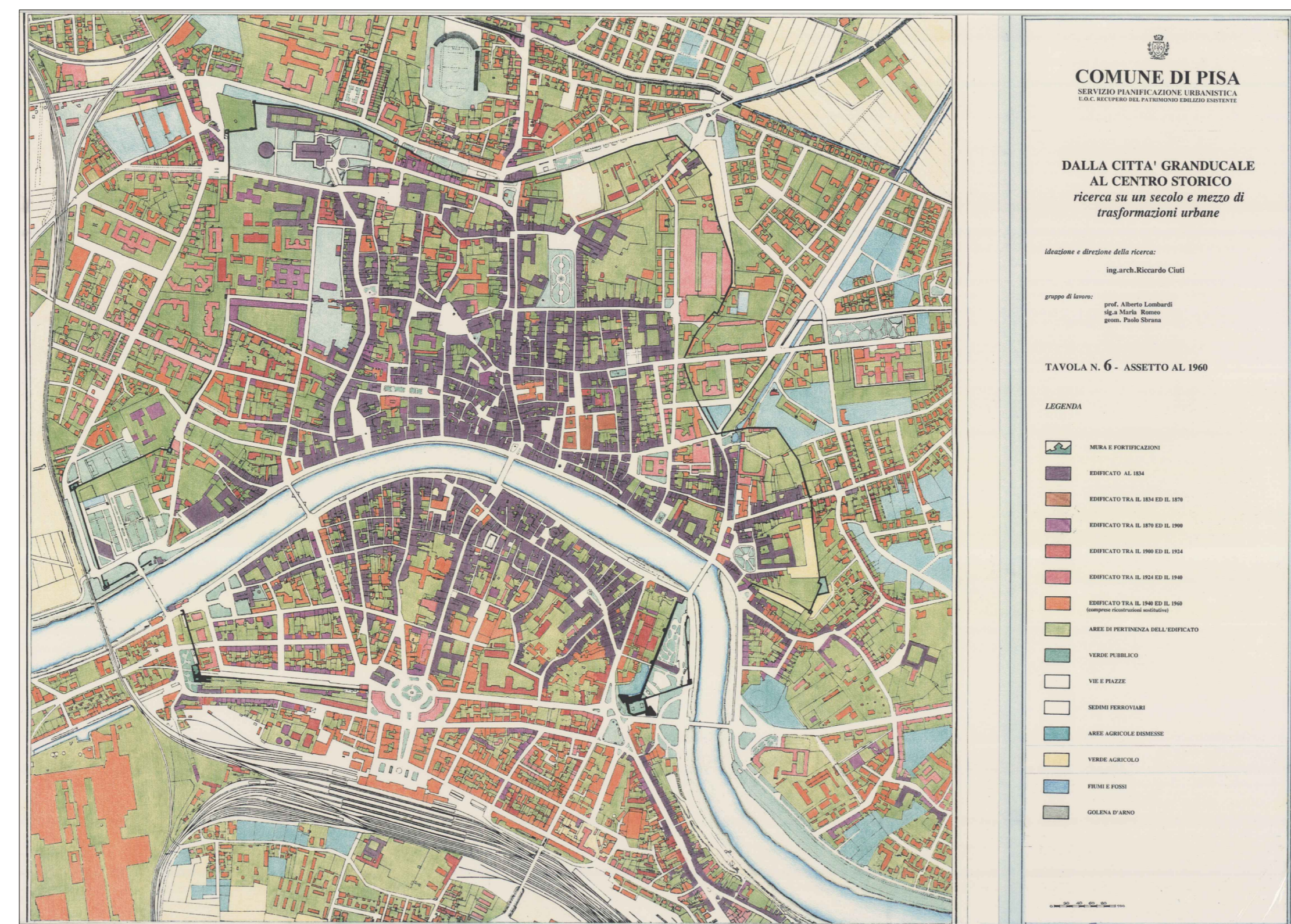
Assetto al 1900



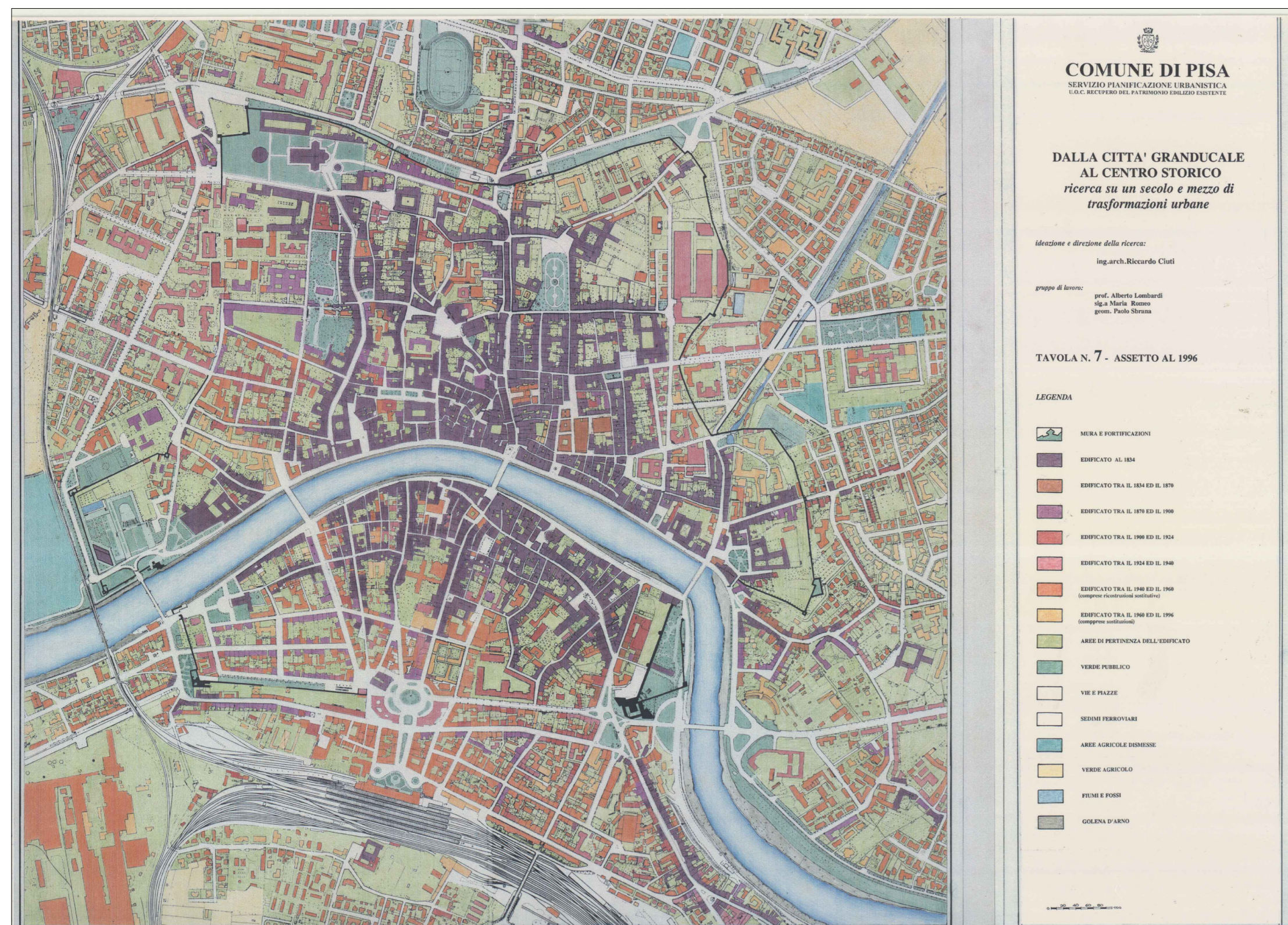
Assetto al 1924



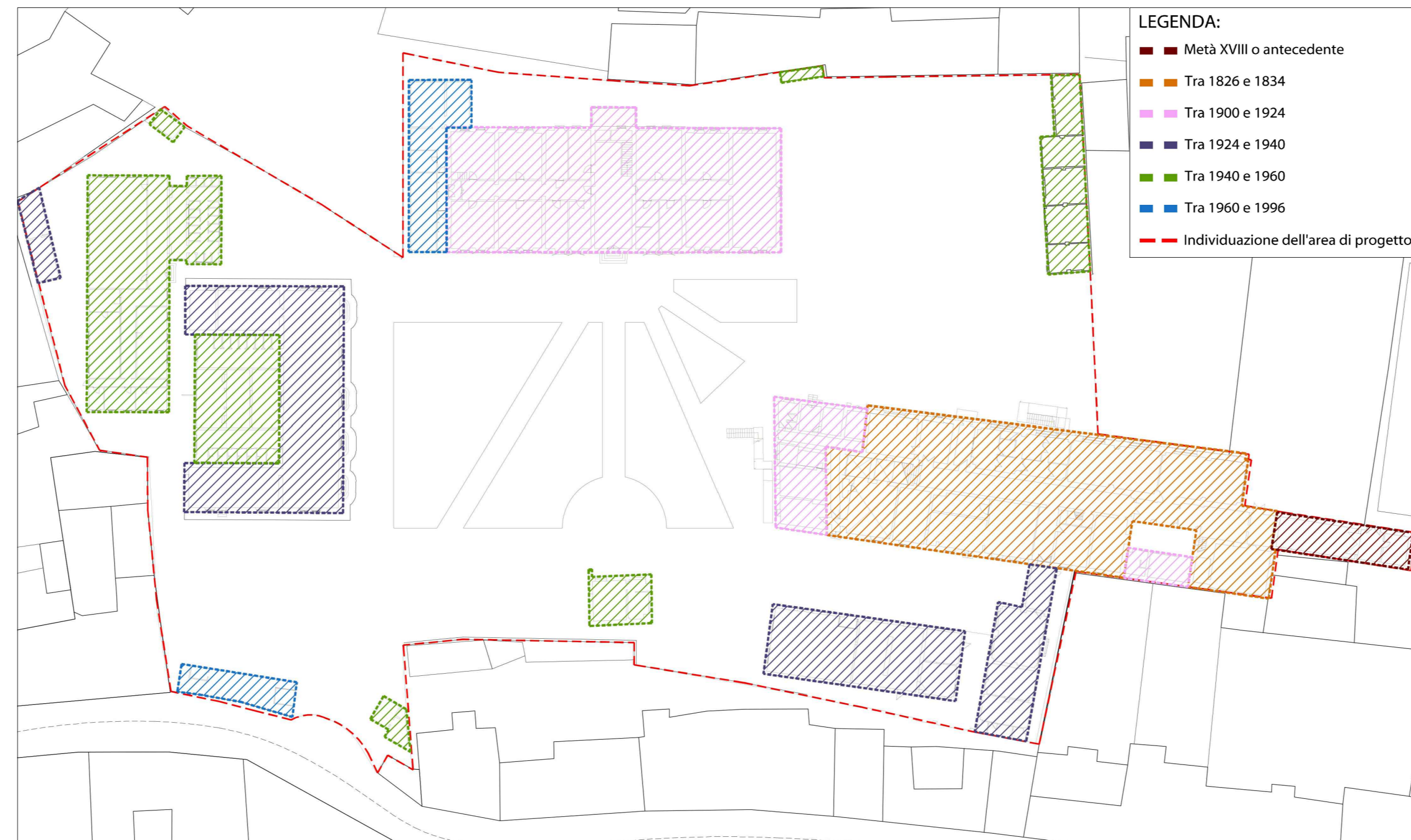
Assetto al 1940



Assetto al 1960



Assetto al 1996



Analisi storica stratificazione degli edifici



TITOLO: Piano di recupero area ex caserma Curtatone  
 UBICAZIONE: ITALIA - Toscana - Pisa  
 ELABORATO  
 SCALA GRAFICA: \_\_\_\_\_  
 OGGETTO ELAB.: Analisi storica della trasformazione dei luoghi di interesse  
 ID DOCUMENTO: FHT PISA PP 00 000 ARE 03 00 000 AZ

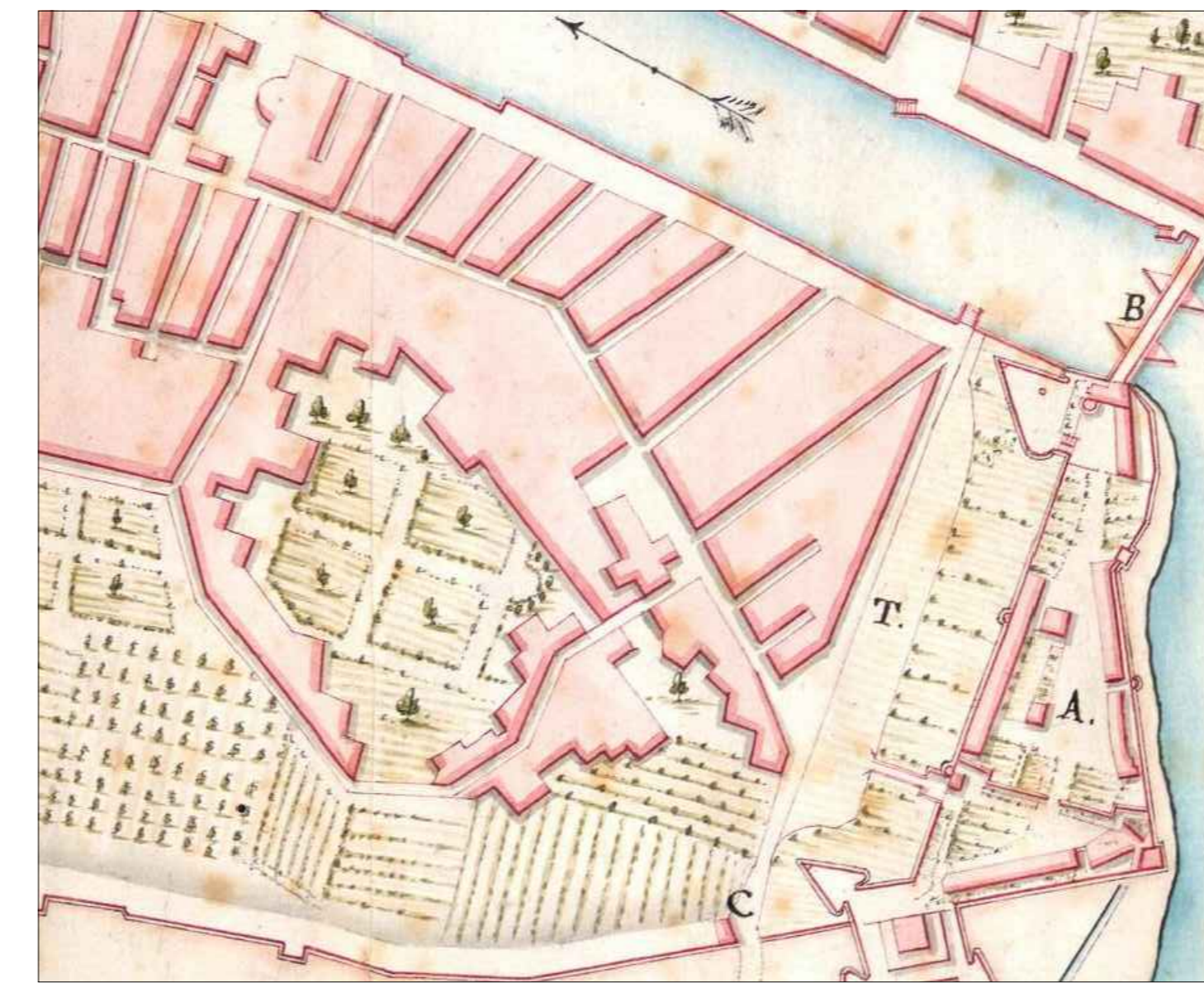
VERSIONE ELABORATO  
 VERSIONE: 1  
 DATA: 30-01-2021 REV:  
 OGGETTO:

PROGETTISTI  
 Pierattelli Architetture S.r.l.  
 via pandolfini, 12 - 50121 Firenze  
 tel. 055/2346884 - fax 055/2226034

CAPOGRUPPO: Arch. Massimo Pierattelli Timbro e Firma  
 RESP. TECNICO Arch. Massimo Pierattelli  
 PROGETTAZIONE:  
 COLLABORATORI: Arch. Andrea Pierattelli  
 Dott. Arch. Tommaso Greco  
 Arch. Paola Grieco  
 Arch. Mirko Lepri  
 Arch. Antonio Saporito

PROJECT MANAGER:

NOTE DI PROPRIETA' E DATI INVESTIRE:



Planimetria del 1700



Individuazione degli edifici