

**Legenda:**

- Poligono di Thiessen
- PZ10 Piezometro di monitoraggio 2020
- Saghi di scavo 2020
- Saghi esplorativi 2018
- Sondaggi 2020

Poligoni con superamenti CSR in SS

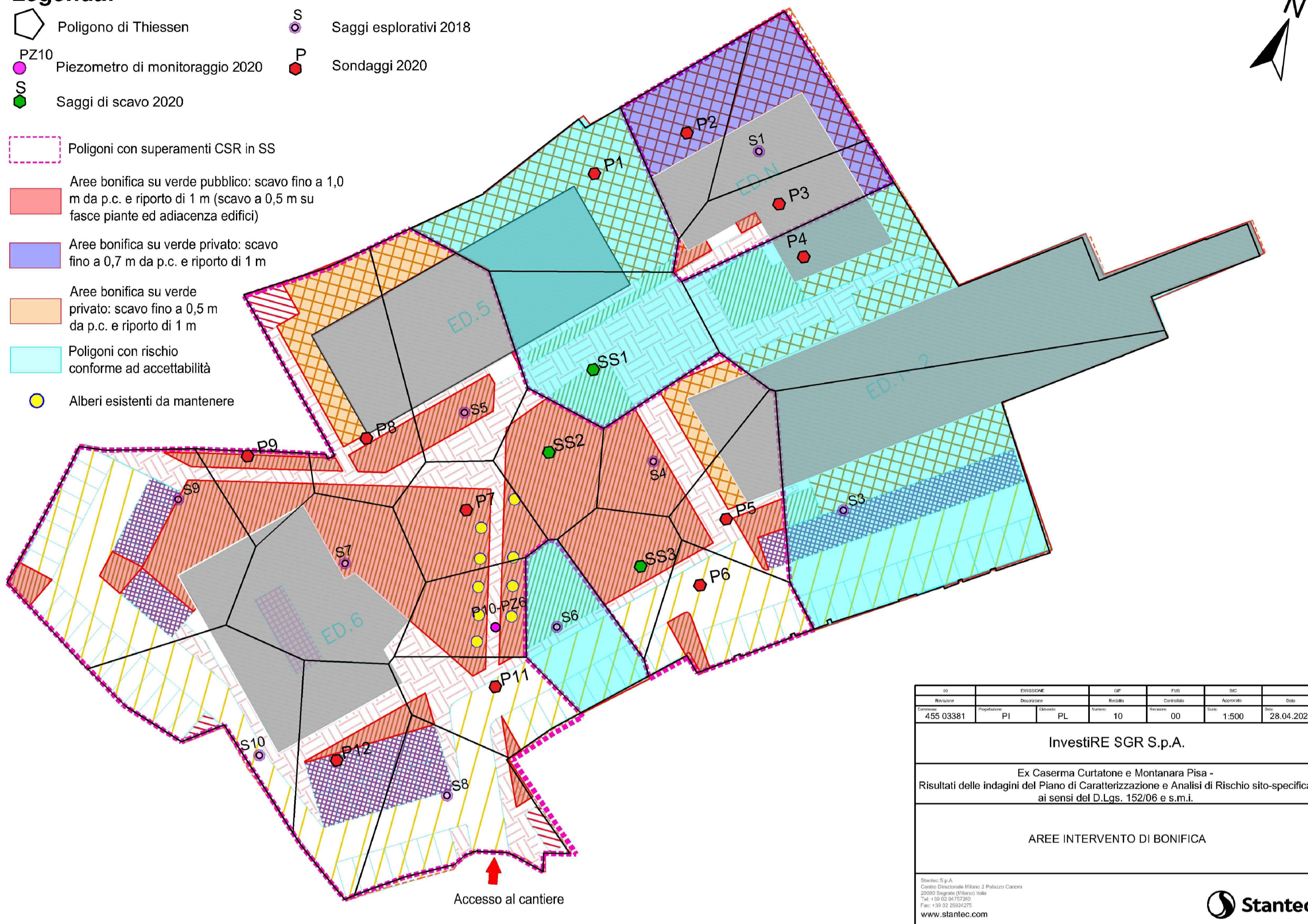
Aree bonifica su verde pubblico: scavo fino a 1,0 m da p.c. e riporto di 1 m (scavo a 0,5 m su fasce piante ed adiacenza edifici)

Aree bonifica su verde privato: scavo fino a 0,7 m da p.c. e riporto di 1 m

Aree bonifica su verde privato: scavo fino a 0,5 m da p.c. e riporto di 1 m

Poligoni con rischio conforme ad accettabilità

Alberi esistenti da mantenere



IN	PROIEZIONE	QF	POS	SC	SA
Numero	Coordinate	Area	Quadrante	Quadrante	Data
455 03381	PI	PL	10	00	1.500
28.04.2021					
<b>InvestIRE SGR S.p.A.</b>					
Ex Caserma Curtatone e Montanara Pisa - Risultati delle indagini del Piano di Caratterizzazione e Analisi di Rischio sito-specifica ai sensi del D.Lgs. 152/06 e s.m.l.					
<b>AREE INTERVENTO DI BONIFICA</b>					
<small>                 Studio S.p.A.                  Centro Operativo Firenze - P.le Michelangelo                  50139 Firenze (Firenze) Italia                  Tel. +39 055 2346884                  Fax +39 055 2226034                  www.stantec.com             </small>					



TITOLO: Piano di recupero area ex caserma Curtatone

UBICAZIONE: ITALIA - Toscana - Pisa

ELABORATO

SCALA GRAFICA: 1:200  
 OGGETTO ELAB.: Stato di progetto - verifica rispondenza al piano di caratterizzazione e bonifica


ID DOCUMENTO: FHT PISA PP 00 000 ARE 76 04 000 AA

VERSIONE ELABORATO

VERSIONE: 1  
 DATA: 15-10-2021 REV: 4  
 OGGETTO:

PROGETTISTI

Pierattelli Architetture S.r.l.  
 via pandolfini, 12 - 50121 firenze  
 tel. 055/2346884 - fax 055/2226034



CAPOGRUPPO: Arch. Massimo Pierattelli Timbro e Firma

RESP. TECNICO Arch. Massimo Pierattelli

PROGETTAZIONE:

COLLABORATORI: Arch. Andrea Pierattelli  
 Dott. Arch. Tommaso Greco  
 Arch. Paola Grieco  
 Arch. Mirko Lepri  
 Arch. Antonio Saporito

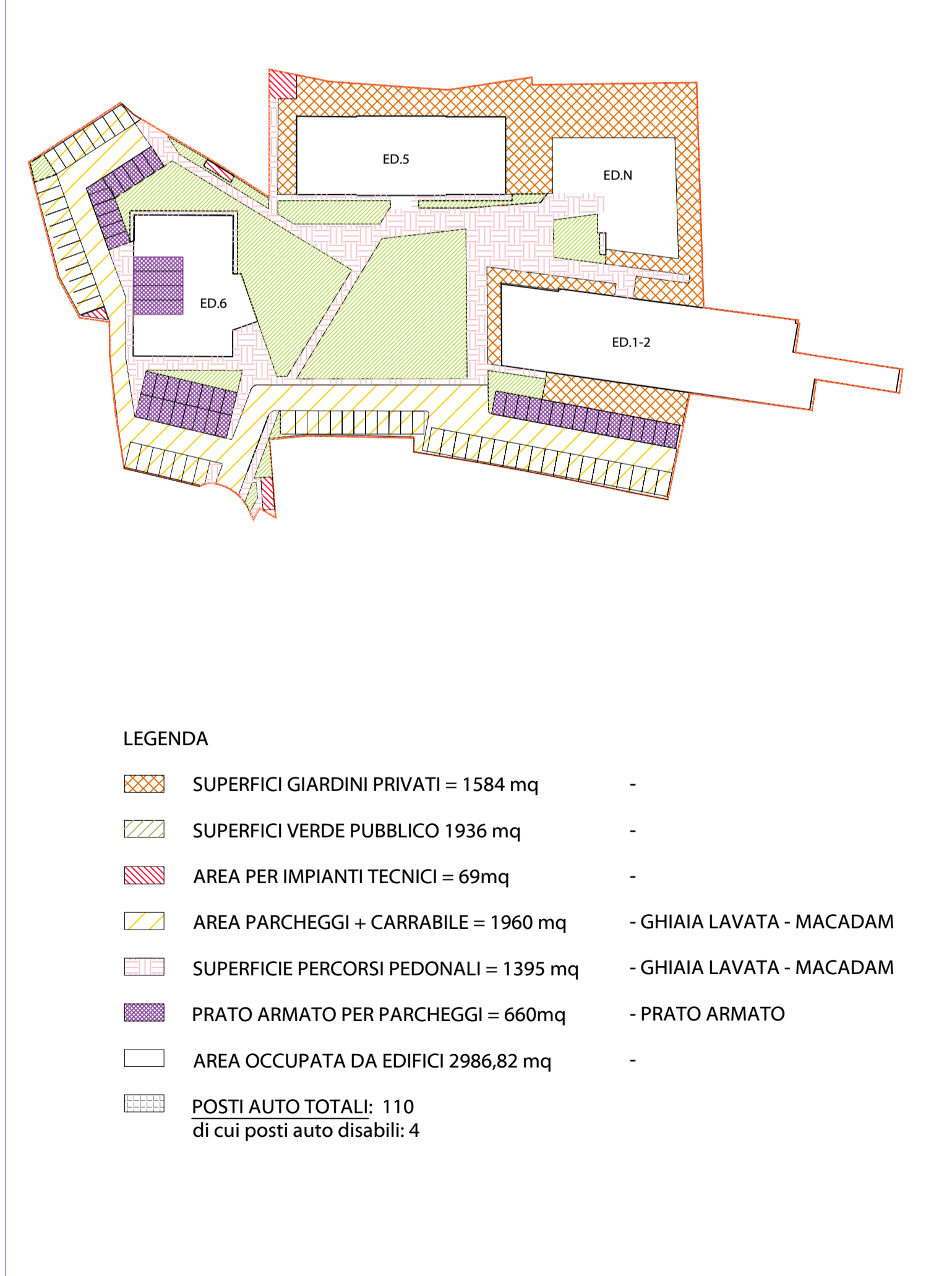
PROJECT MANAGER:

NOTE DI PROPRIETA' E DATI INVESTIRE:

**PLANIMETRIA GENERALE**



**SCHEMA DI CALCOLO SUPERFICI**



**LEGENDA**

- SUPERFICI GIARDINI PRIVATI = 1584 mq -
- SUPERFICI VERDE PUBBLICO 1936 mq -
- AREA PER IMPIANTI TECNICI = 69mq -
- AREA PARCHEGGI + CARRABILE = 1960 mq - GHIAIA LAVATA - MACADAM
- SUPERFICIE PERCORSI PEDONALI = 1395 mq - GHIAIA LAVATA - MACADAM
- PRATO ARMATO PER PARCHEGGI = 660mq - PRATO ARMATO
- AREA OCCUPATA DA EDIFICI 2986,82 mq -
- POSTI AUTO TOTALI: 110  
di cui posti auto disabili: 4