



N=43600

E=-74800

I Particella: 1058

**Agenzia del Territorio**  
**CATASTO FABBRICATI**  
Ufficio Provinciale di  
**Pisa**

Dichiarazione protocollo n. PI0103949 del 10/06/2010

Planimetria di u.i.u. in Comune di Pisa

Via Amerigo Vespucci

civ. 29

Identificativi Catastali:

Sezione:

Foglio: 39

Particella: 1058

Subalterno:

Compilata da:  
Ferri Gabriele

Iscritto all'albo:  
Ingegnere Dipendente Pubblico

Prov.

N.

Scheda n. 1

Scala 1:100

## PIANO TERRA

RESEDE ESCLUSIVO

CUCINA

INGRESSO

H. 3.00

CORRIDOIO

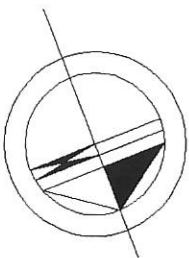
WC

H. min 2.20

H. max 3.05

RIPOSTIGLIO

5  
4  
3  
2  
1




Ultima planimetria in atti

Data: 27/02/2020 - n. T322526 - Richiedente: RCVGRL56S27G702T

Totale schede: 1 - Formato di acquisizione: A4(210x297) - Formato stampa richiesto: A4(210x297)

Catasto dei Fabbricati - Situazione al 27/02/2020 - Comune di PISA (G702) - Foglio: 39 - Particella: 1058 - Subalterno: 0 >  
VIA AMERIGO VESPUCCI n. 29 piano: T;



Direzione Provinciale di Pisa  
Ufficio Provinciale - Territorio  
Servizi Catastali

Data: 27/02/2020 - Ora: 16.14.08 Fine  
Visura n.: T320504 Pag: 1

## Visura per immobile

### Situazione degli atti informatizzati al 27/02/2020

<b>Dati della richiesta</b>	Comune di PISA ( Codice: G702)	
<b>Catasto Fabbricati</b>	Provincia di PISA	
<b>Unità immobiliare</b>	Foglio: 39 Particella: 1058	

N.	DATI IDENTIFICATIVI				DATI DI CLASSAMENTO				DATI DERIVANTI DA			
	Sezione Urbana	Foglio	Particella	Sub	Zona Cens.	Micro Zona	Categoria	Classe		Consistenza	Superficie Catastale	Rendita
1		39	1058		1		A/4	4	5 vani	Totale: 102 m <sup>2</sup> Totale escluse aree scoperte*: 91 m <sup>2</sup>	Euro 588,76	Variazione del 09/11/2015 - Inserimento in visura dei dati di superficie.
<b>Indirizzo</b>	VIA AMERIGO VESPUCCI n. 29 piano: T;											
<b>Annotazioni</b>	classamento e rendita non rettificati entro dodici mesi dalla data di iscrizione in atti della dichiarazione (D.M. 701/94)											
<b>INTESTATO</b>												

N.	DATI ANAGRAFICI										
1	COMUNE DI PISA con sede in PISA										
	CODICE FISCALE 00341620508*										
	DIRITTI E ONERI REALI (1) Proprietà per 1000/1000										


Mappali Terreni Correlati  
Codice Comune G702 - Sezione - Foglio 39 - Particella 1058

Unità immobiliari n. 1

Visura telematica esente per fini istituzionali

\* Codice Fiscale Validato in Anagrafe Tributaria

\*\* Si intendono escluse le "superfici di balconi, terrazzi e aree scoperte pertinenziali e accessorie, comunicanti o non comunicanti" (cfr. Provvedimento del Direttore dell'Agenzia delle Entrate 29 marzo 2013).



Direzione Provinciale di Pisa  
Ufficio Provinciale - Territorio  
Servizi Catastali

# Visura storica per immobile

Situazione degli atti informatizzati dall'impianto meccanografico al 22/07/2020

Data: 22/07/2020 - Ora: 10.44.45

Segue

Visura n.: T86401 Pag: 1

<b>Dati della richiesta</b>	Comune di PISA ( Codice: G702)	
<b>Catasto Fabbricati</b>	Provincia di PISA	
<b>INTESTATO</b>	Foglio: 39 Particella: 1058	

I	COMUNE DI PISA con sede in PISA	00341620508*	(1) Proprietà per 1000/1000
---	---------------------------------	--------------	-----------------------------


## Unità immobiliare dal 09/11/2015

N.	DATI IDENTIFICATIVI				DATI DI CLASSAMENTO				DATI DERIVANTI DA			
	Sezione Urbana	Foglio	Particella	Sub	Zona Cens.	Micro Zona	Categoria	Classe		Consistenza	Superficie Catastale	Rendita
1		39	1058		1		A/4	4	5 vani	Totale: 102 m <sup>2</sup> Totale escluse aree scoperte** : 91 m <sup>2</sup>	Euro 588,76	Variazione del 09/11/2015 - Inserimento in visura dei dati di superficie.
<b>Indirizzo</b>	VIA AMERIGO VESPUCCI n. 29 piano: T;											
<b>Annotazioni</b>	classamento e rendita non rettificati entro dodici mesi dalla data di iscrizione in atti della dichiarazione (D.M. 701/94)											

Mappali Terreni Correlati  
Codice Comune G702 - Sezione - Foglio 39 - Particella 1058

## Situazione dell'unità immobiliare dal 10/06/2011

N.	DATI IDENTIFICATIVI				DATI DI CLASSAMENTO				DATI DERIVANTI DA			
	Sezione Urbana	Foglio	Particella	Sub	Zona Cens.	Micro Zona	Categoria	Classe		Consistenza	Superficie Catastale	Rendita
1		39	1058		1		A/4	4	5 vani		Euro 588,76	VARIAZIONE NEL CLASSAMENTO del 10/06/2011 protocollo n. P10137506 in atti dal 10/06/2011 VARIAZIONE DI CLASSAMENTO (n. 49681.1/2011)
<b>Indirizzo</b>	VIA AMERIGO VESPUCCI n. 29 piano: T;											
<b>Annotazioni</b>	classamento e rendita non rettificati entro dodici mesi dalla data di iscrizione in atti della dichiarazione (D.M. 701/94)											



Direzione Provinciale di Pisa  
Ufficio Provinciale - Territorio  
Servizi Catastali

## Visura storica per immobile

Situazione degli atti informatizzati dall'impianto meccanografico al 22/07/2020

Data: 22/07/2020 - Ora: 10.44.45 Segue

Visura n.: T86401 Pag: 2

### Situazione dell'unità immobiliare dal 10/06/2010

N.	DATI IDENTIFICATIVI					DATI DI CLASSAMENTO					DATI DERIVANTI DA	
	Sezione Urbana	Foglio	Particella	Sub	Zona Cens.	Micro Zona	Categoria	Classe	Consistenza	Superficie Catastale		Rendita
1		39	1058		1		A/4	4	5 vani		Euro 588,76	VARIAZIONE del 10/06/2010 protocollo n. PI0103949 in atti dal 10/06/2010 DIVERSA DISTRIBUZIONE DEGLI SPAZI INTERNI- RISTRUTTURAZIONE (n. 7244.1/2010)
Indirizzo . VIA AMERIGO VESPUCCI n. 29 piano: T;												
Annotazioni classamento e rendita proposti (D.M. 701/94)												

### Situazione degli intestati dal 10/06/2010


N.	COMUNE DI PISA con sede in PISA	DATI ANAGRAFICI	CODICE FISCALE	DIRITTI E ONERI REALI
1	VARIAZIONE del 10/06/2010 protocollo n. PI0103949 in atti dal 10/06/2010 Registrazione: DIVERSA DISTRIBUZIONE DEGLI SPAZI INTERNI- RISTRUTTURAZIONE (n. 7244.1/2010)		00341620508	(1) Proprietà per 1000/1000

### Situazione dell'unità immobiliare che ha originato il precedente dal 05/04/1995

N.	DATI IDENTIFICATIVI					DATI DI CLASSAMENTO					DATI DERIVANTI DA	
	Sezione Urbana	Foglio	Particella	Sub	Zona Cens.	Micro Zona	Categoria	Classe	Consistenza	Superficie Catastale		Rendita
1		39	286	2	1		A/4	4	5 vani		Euro 588,76 L. 1.140.000	VARIAZIONE del 05/04/1995 in atti dal 08/07/1999 AMPLIAMENTO RISTRUTTURAZIONE (n. 758.1/1995)
Indirizzo VIA AMERIGO VESPUCCI piano: T;												
Notifica - Partita 1619 Mod.58 -												

### Situazione degli intestati dal 05/04/1995

N.	COMUNE DI PISA con sede in PISA	DATI ANAGRAFICI	CODICE FISCALE	DIRITTI E ONERI REALI
1	VARIAZIONE del 05/04/1995 in atti dal 08/07/1999 Registrazione: AMPLIAMENTO RISTRUTTURAZIONE (n. 758.1/1995)		00341620508	(1) Proprietà per 1000/1000 fino al 10/06/2010



Direzione Provinciale di Pisa  
Ufficio Provinciale - Territorio  
Servizi Catastali

# Visura storica per immobile

Data: 22/07/2020 - Ora: 10.44.45 Segue

Visura n.: T86401 Pag: 3

## Situazione degli atti informatizzati dall'impianto meccanografico al 22/07/2020

### Situazione dell'unità immobiliare che ha originato il precedente dal 01/01/1994

N.	DATI IDENTIFICATIVI				DATI DI CLASSAMENTO				DATI DERIVANTI DA		
	Sezione Urbana	Foglio	Particella	Sub	Zona Cens.	Micro Zona	Categoria	Classe		Consistenza	Superficie Catastale
1		39	832		I		A/4	4	5 vani		Euro 588,76 L. 1.140.000
Indirizzo Notifica											
, VIA VESPUCCI AMERIGO n. 51 piano: T; Partita 1619 Mod.58 -											

### Situazione dell'unità immobiliare dal 01/01/1992

N.	DATI IDENTIFICATIVI				DATI DI CLASSAMENTO				DATI DERIVANTI DA		
	Sezione Urbana	Foglio	Particella	Sub	Zona Cens.	Micro Zona	Categoria	Classe		Consistenza	Superficie Catastale
1		39	832		I		A/4	4	5 vani		L. 1.125.000
Indirizzo Notifica											
, VIA VESPUCCI AMERIGO n. 51 piano: T; Partita 1619 Mod.58 -											


### Situazione dell'unità immobiliare dall'impianto meccanografico

N.	DATI IDENTIFICATIVI				DATI DI CLASSAMENTO				DATI DERIVANTI DA		
	Sezione Urbana	Foglio	Particella	Sub	Zona Cens.	Micro Zona	Categoria	Classe		Consistenza	Superficie Catastale
1		39	832		I		A/4	4	5 vani		L. 1.300
Indirizzo Notifica											
, VIA VESPUCCI AMERIGO n. 51 piano: T; Partita 1619 Mod.58 -											

### Situazione degli intestati dall'impianto meccanografico

N.	DATI ANAGRAFICI		DIRITTI E ONERI REALI
1	COMUNE DI PISA con sede in PISA		CODICE FISCALE 00341620508
DATI DERIVANTI DA			Impianto meccanografico del 30/06/1987 fino al 05/04/1995

Unità immobiliari n. 1



Direzione Provinciale di Pisa  
Ufficio Provinciale - Territorio  
Servizi Catastali

Data: 22/07/2020 - Ora: 10.44.45 Fine

Visura n.: T86401 Pag: 4

## Visura storica per immobile

### Situazione degli atti informatizzati dall'impianto meccanografico al 22/07/2020

Visura telematica esente per fini istituzionali

\* Codice Fiscale Validato in Anagrafe Tributaria

\*\* Si intendono escluse le "superfici di balconi, terrazzi e aree scoperte pertinenziali e accessorie, comunicanti o non comunicanti" (cfr. Provvedimento del Direttore dell'Agenzia delle Entrate 29 marzo 2013).