

Comune di Pisa
PIANO ATTUATIVO "MONTACCHIELLO 2018"
 DELL'AREA DI SVILUPPO POSTA IN LOC. MONTACCHIELLO

COMMITTENTE




FORTI
 Sviluppo Immobiliare

FORTI Sviluppo Immobiliare s.r.l.

C.F. e P.I. 02266600507
 via Umberto Forti, 1
 56121 - Montacchiello (PI)

PROGETTISTA



Società di Ingegneria Leonardo S.r.l.
 Arch. Salvatore Re

Via San Martino 1, 56125 PISA
 Tel +39 050 613290
 Fax +39 050 6132920
 E-mail: s.re@leonardoprogetti.com
 www.leonardoprogetti.com

DESCRIZIONE ELABORATO

**PROGETTO ESECUTIVO OPERE DI
 URBANIZZAZIONE**

**ALLEGATI GRAFICI
 AL COMPUTO METRICO ESTIMATIVO A04-A**



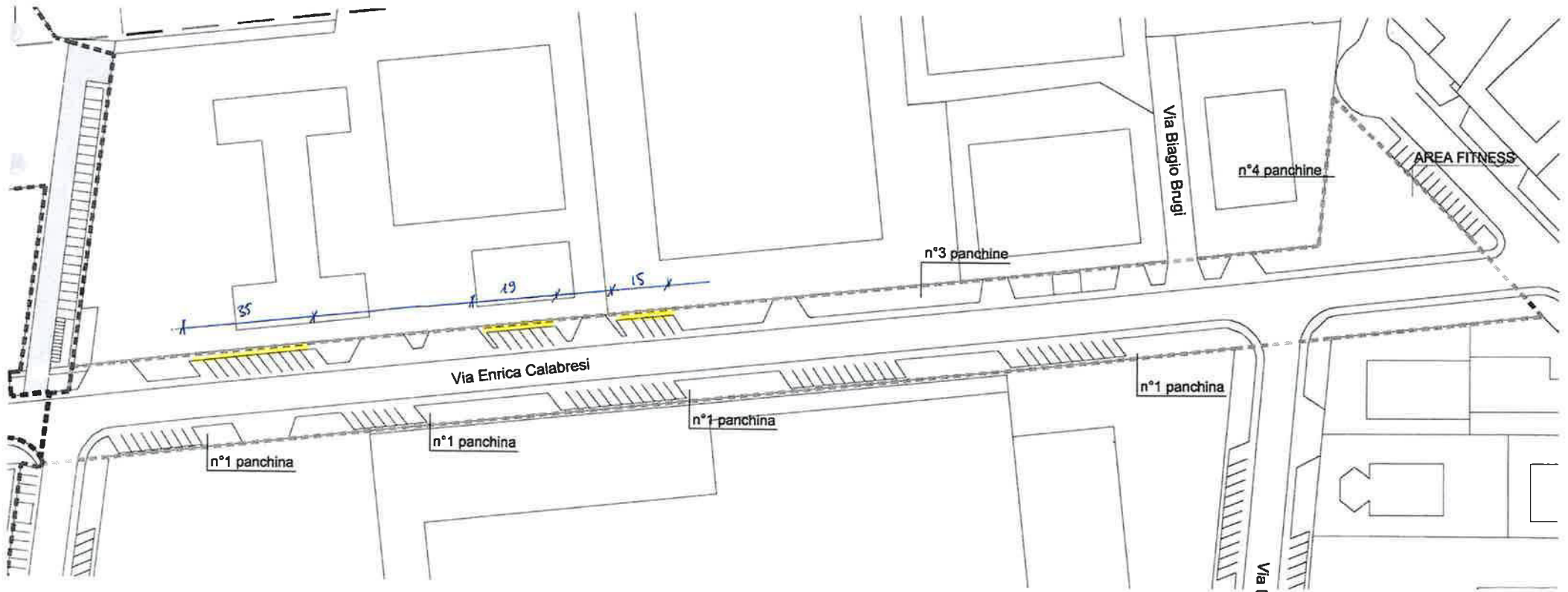
Pratica	Formato	Scala	Tavola
252/15	-	-	CME-ALL.i-A

Rev	Data	Motivazione	Redatto	Verificato	Approvato	Autorizzato
00	Marzo 2019	Prima Emissione	D'Agostino	Arrighi	Re -	Re
	Maggio 2019					

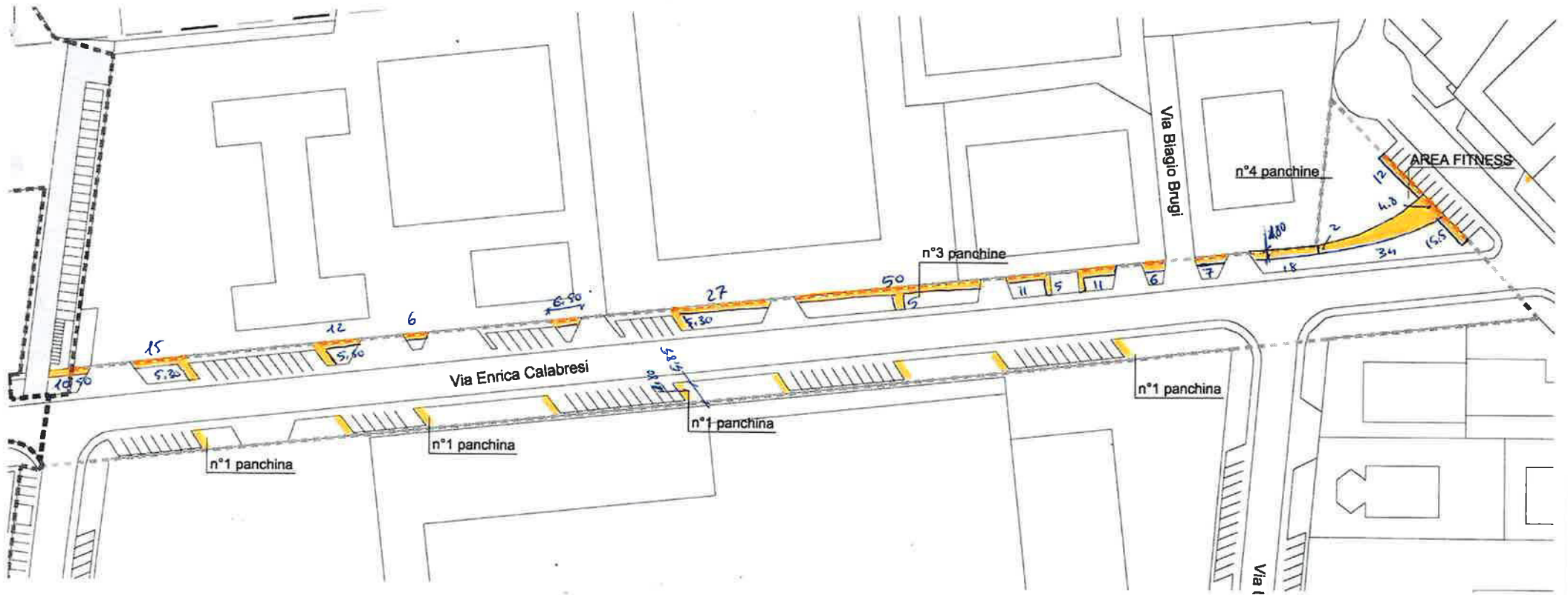
Riproduzione cartacea del documento amministrativo informatico del Comune di Pisa firmato digitalmente da
 CONTI MICHELE il 22/05/2019 12:28:40 UTC
 MORDACCI MARCO il 22/05/2019 12:04:20 UTC
 RICCI DAISY il 20/05/2019 09:07:17 UTC ai sensi e per gli effetti di cui all'articolo 23ter del decreto legislativo n. 82 del 7 marzo 2005 - Codice Amministrazione Digitale e s.m.i.
 Delibera: 2019 / 75 del 21/05/2019

Questo documento è di nostra proprietà esclusiva. È proibita la
 riproduzione anche parziale e la cessione a terzi senza la nostra autorizzazione.

ARRETRAMENTO CONDEDO
ESISTENTE PER PANCHINE EDE.



D₁



D2

LEGENDA ALBERATURE

AREE A VERDE E A PARCHEGGIO LUNGO VIA DEL FAGIANO

- ALBERI**
 10 Albizia julibrissin
 6 Populus alba


- ARBUSTI**
 m Philadelphus coronarius
 n Teucrium fruticans
 i Viburnum tinus
 h Viburnum opulus

ALBERATURE ESISTENTI

- ALBERI**
 1 Pino domestico (Pinus pinea)
 2 Eucalipto (Eucalyptus globulus)
 3 Tamerice comune (Tamarix gallica)

AREE NON COMPRESSE

AREA GIOCHI

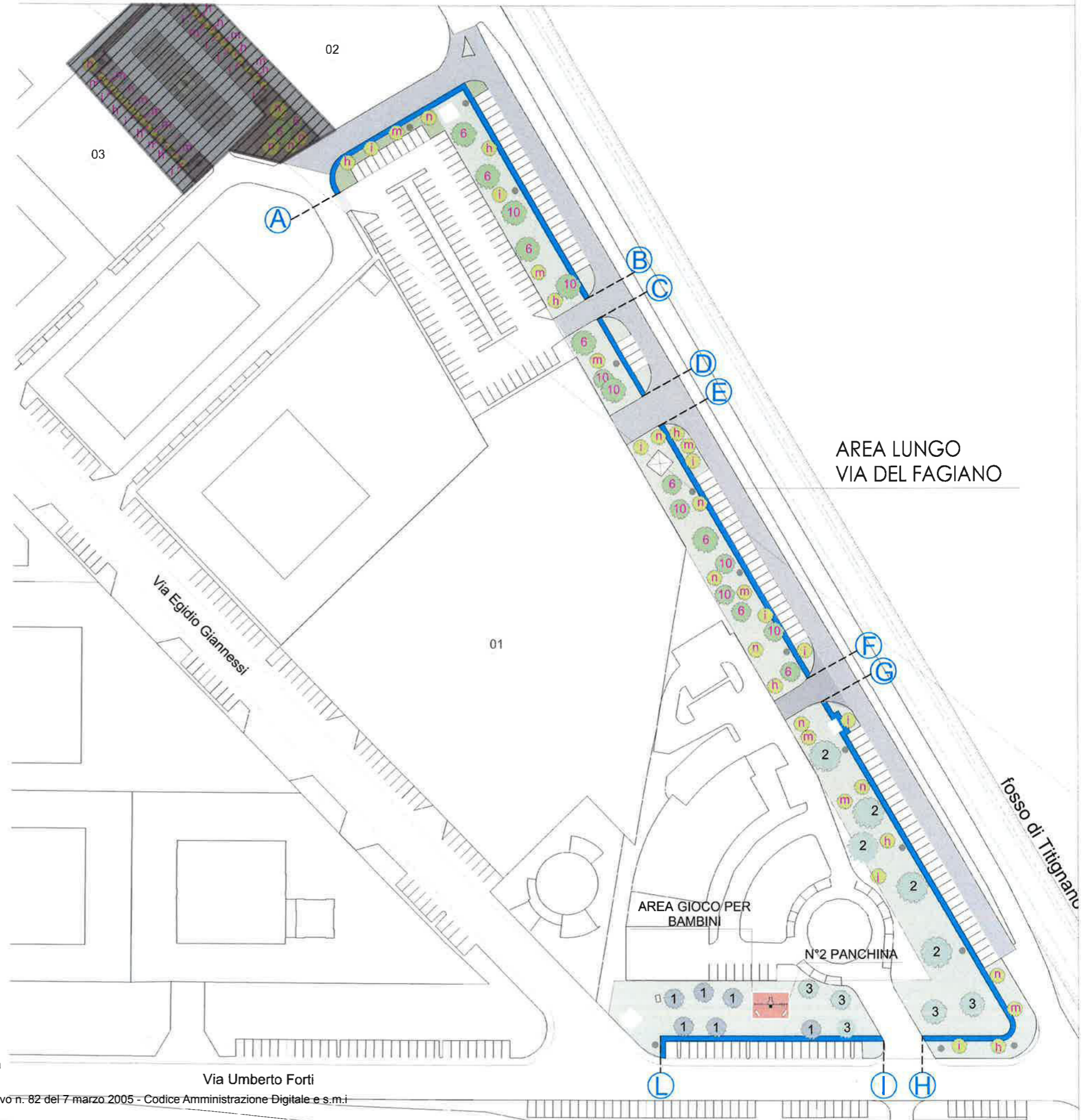


MARCIAPIEDE

MARCIAPIEDE

- A-B = 123,00 ml
 C-D = 26,50 ml
 E-F = 86,50 ml
 G-H = 141,50 ml
 I-L = 71,50 ml

PLANIMETRIA DI RIFERIMENTO



F_{1A}

LEGENDA ALBERATURE

1 - AREE PERCORSO FITNESS

- ALBERI**
- ① Acer campestre
 - ② Crataegus monogyna
 - ③ Fraxinus ornus
 - ④ Quercus robur
 - ⑤ Alnus glutinosa
 - ⑥ Populus alba
 - ⑦ Quercus palustris
 - ⑧ Salix alba
 - ⑨ Ulmus minor

- ARBUSTI**
- a) Amelanchier canadensis
 - b) Buddleia davidii
 - c) Cistus x hybridus
 - d) Cytisus scoparius
 - e) Cytisus x praecox
 - f) Lavandula spica
 - g) Kolkwitzia amabilis
 - h) Viburnum opulus
 - i) Viburnum tinus
 - j) Weigela florida
 - k) Sambucus nigra
 - l) Vitex agnus-castus

LUNGO LA FERROVIA - D.P.R. N.753/80

- ALBERI**
Distanze ai sensi dell'art.52 del D.P.R. N.753/80:
- ② Crataegus monogyna (h max 6m) - DISTANZA DAL PIEDE DEL RILEVATO > 8m;
 - ③ Fraxinus ornus (h max 8m) - DISTANZA DAL PIEDE DEL RILEVATO > 10m.
- ARBUSTI**
AI SENSI DELL'ART.52 DEL D.P.R. N.753/80 TUTTI GLI ARBUSTI SARANNO POSTI AD UNA DISTANZA > 2 M DAL PIEDE DEL RILEVATO E A UNA DISTANZA > DI 6 M DALLE ROTAIE):
- b) Buddleia davidii (h max 1,5m)
 - c) Cistus x hybridus (h max 1m)
 - d) Cytisus scoparius (h max 3m)
 - e) Cytisus x praecox (h max 2m)
 - f) Lavandula spica (h max 0,4m)
 - g) Kolkwitzia amabilis (h max 2,5m)
 - h) Viburnum opulus (h max 3,5m)
 - i) Weigela florida (h max 2m)
 - l) Vitex agnus-castus (h max 1,7m)

PERCORSO FITNESS

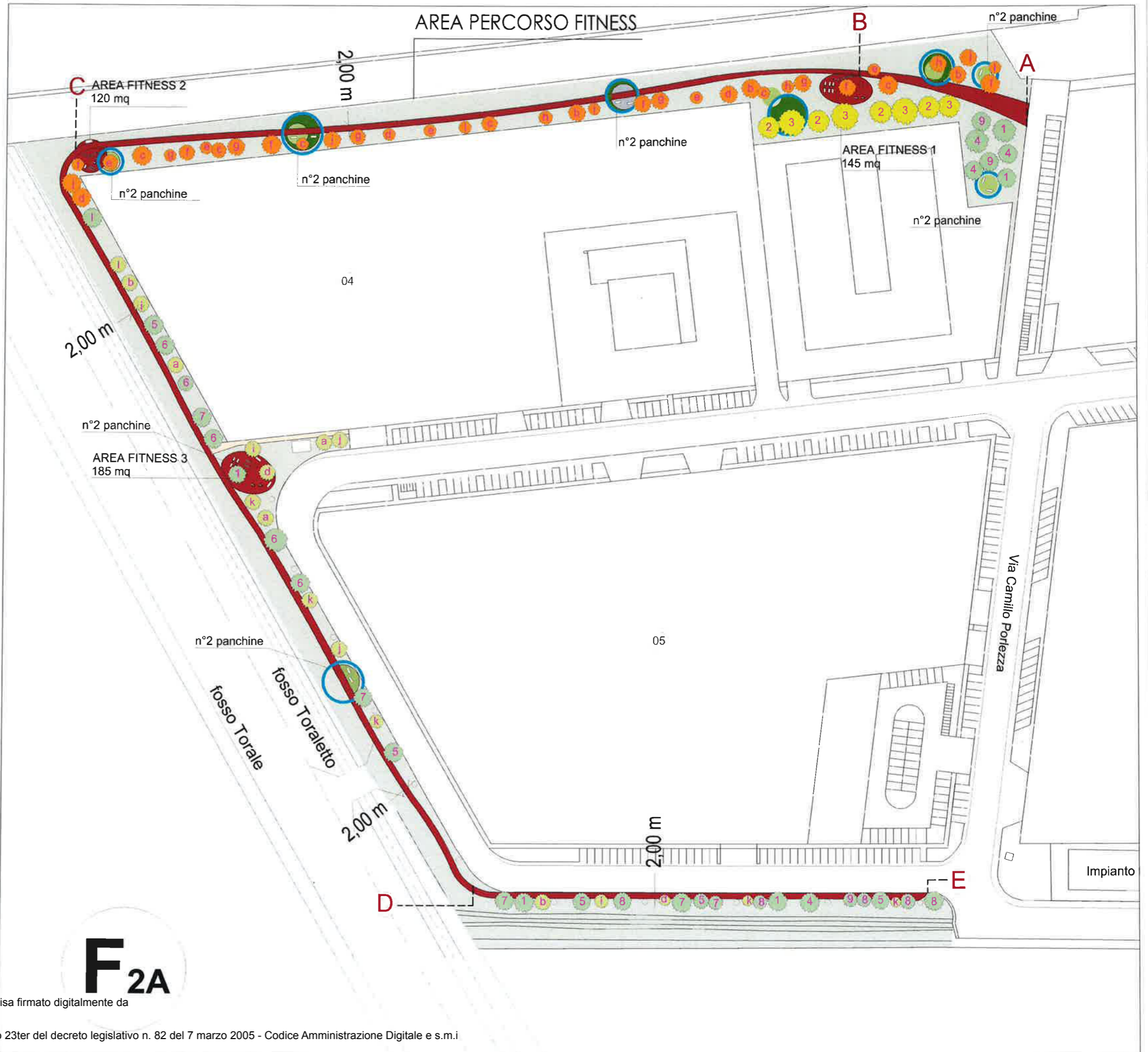
PERCORSO FITNESS

- A-B = 75,00 ml
- B-C = 250,00 ml
- C-D = 280,00 ml
- D-E = 150,00 ml

AREA RELAX

AREA RELAX

PLANIMETRIA DI RIFEIMENTO



PLANIMETRIA DI RIFERIMENTO



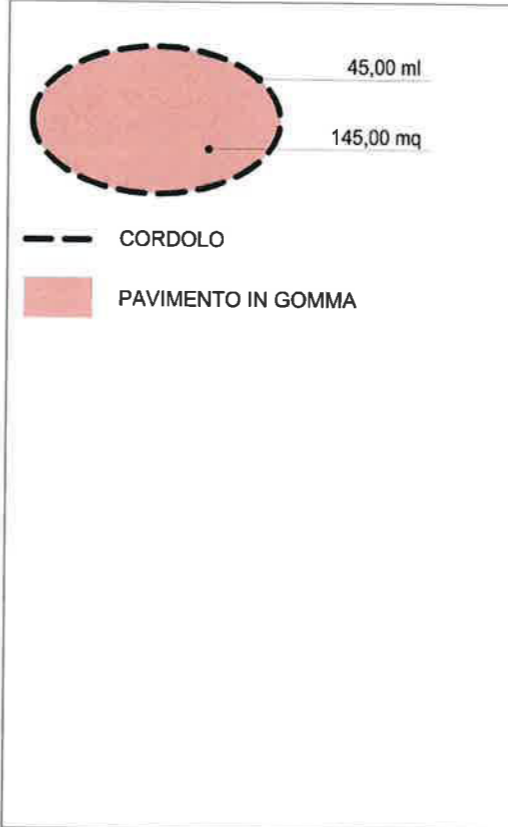
LEGENDA ALBERATURE

1 - AREE PERCORSO FITNESS

- ALBERI**
- 1 Acer campestre
 - 2 Crataegus monogyna
 - 3 Fraxinus ornus
 - 4 Quercus robur
 - 5 Alnus glutinosa
 - 6 Populus alba
 - 7 Quercus palustris
 - 8 Salix alba
 - 9 Ulmus minor
 - 10 Albizia julibrissin

- ARBUSTI**
- a Amelanchier canadensis
 - b Buddleia davidii
 - c Cistus x hybridus
 - d Cytisus scoparius
 - e Cytisus x praecox
 - f Lavandula spica
 - g Kolkwitzia amabilis
 - h Viburnum opulus
 - i Viburnum tinus
 - j Weigela florida
 - k Sambucus nigra
 - l Vitex agnus-castus
 - m Philadelphus coronarius
 - n Tamarix fruticosa

AREA FITNESS



F3A







SPECIFICAZIONE DEI COEFFICIENTI

APPLICATI ALLE MISURAZIONI RELATIVE A

SCAVI, CORPI STRADALI E FINITURE DI OPERE

STRADALI DI CUI AGGIUNTI A3, B3, C8

CORPO
STRADALE

	COEFF.
 STRATO DI USURA	1
 BINDER	
 MASSICCIATA STRADALE	1,05
 RILEVATO STRADALE	
 SABBIA.	1,10
 SEZIONE DI SCANO	1,15

