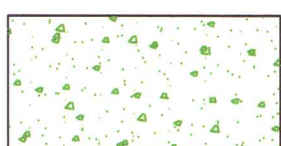
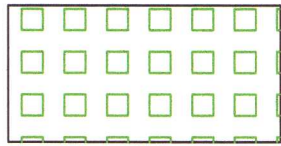









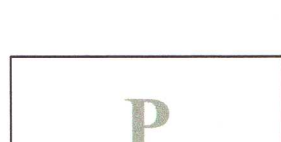



**Legenda**

-  UMI 7 Aree a verde pubblico per il tempo libero
-  UMI 7 zona di concentrazione delle attrezzature
-  UMI 7 Aree a verde con impianti sportivi (pubblici o privati)
-  UMI 8 Oasi naturale
-  UMI 10 Aree a verde con attrezzature ricreative
-  UMI 10 zona di concentrazione delle attrezzature
-  Aree agricole
-  Aree residenziali assimilate all'ambito Q3c del RU
-  Parcheggi pubblici del parco
-  Parcheggi pubblici esterni al parco
-  Percorsi del parco carrabili
-  Percorsi del parco ciclabili e pedonali
-  Canali, fossi e specchi d'acqua del parco

**COMUNE DI PISAALLEGATO 16**  
 Dipartimento Governo del Territorio  
 Servizio Pianificazione

**A**

**Piano Particolareggiato  
 Parco Urbano di P.ta a Mare ed Area  
 per Insediamenti per la Cantieristica da  
 diporto ed attività complementari**

Progettisti : arch. Gabriele Beni  
 geom. Francesco Biondi  
 arch. Riccardo Davini

Collaboratori : dot.ssa Annetella Salani  
 geom. Paolo Strana  
 geom. Carlo Alberto Tomei

Studi geologici : dot.ssa Lorenza Bianchi  
 dot. Marcello Ghisgini

Ricerche cantastali: geom. Gianluca Neri  
 geom. Gabriele Ricoveri

Studi Insediamenti Cantieristici (su incarico della Navicelli S.p.A.)  
 Progettisti : ing. Riccardo Bertini  
 arch. Silvia Palandt

**Approvazione definitiva  
 delibera di C.C. n.70 del 17.12.2001**

Tavola : <b>11</b>	Oggetto : Parco Urbano di P.ta a Mare	Data : 09.02.2001 Scala : 1 : 2000
-----------------------	--	---