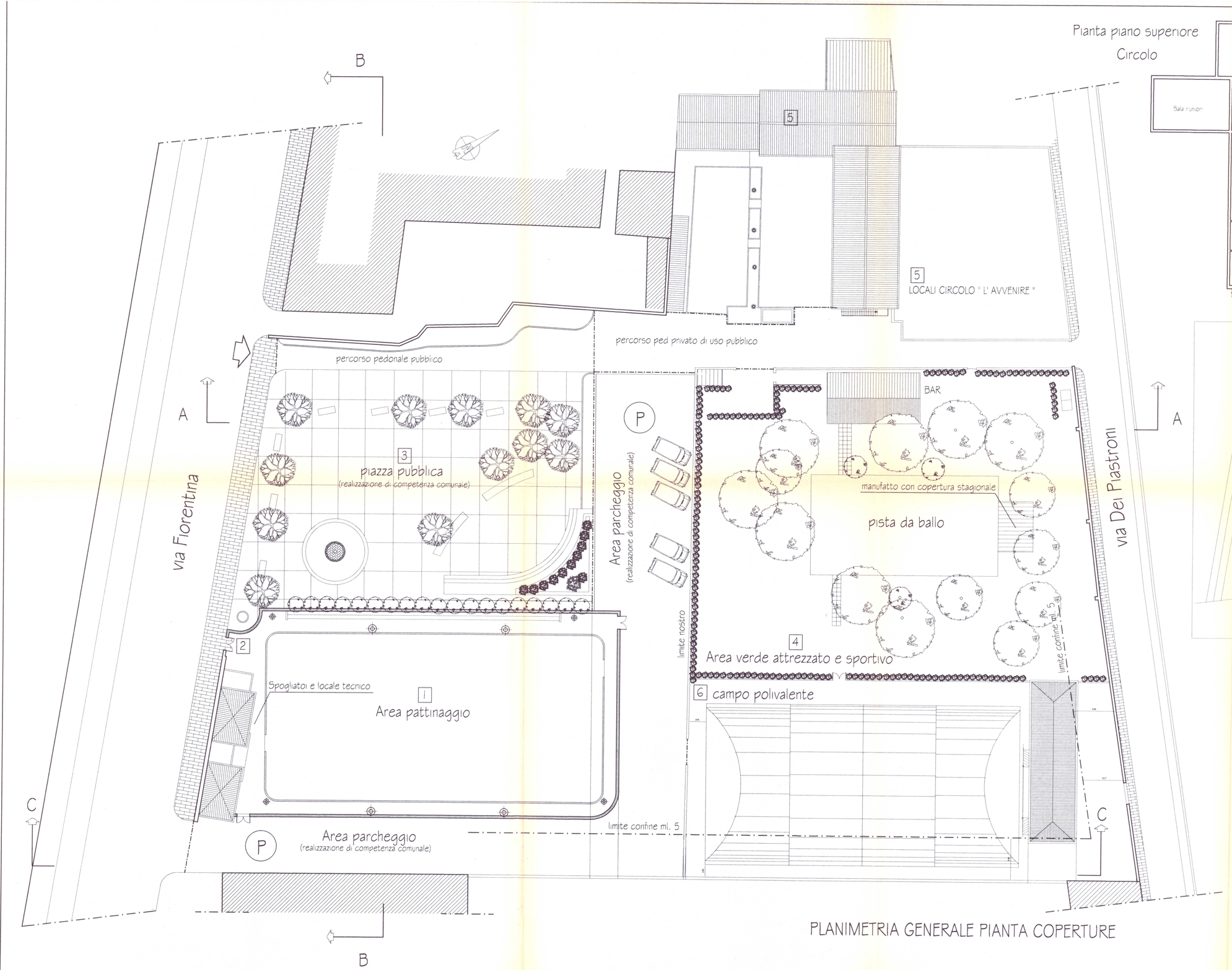

PLANIMETRIA GENERALE PIANTA COPERTURE

Pianta piano superiore
Circolo

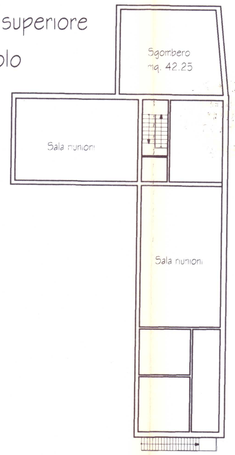

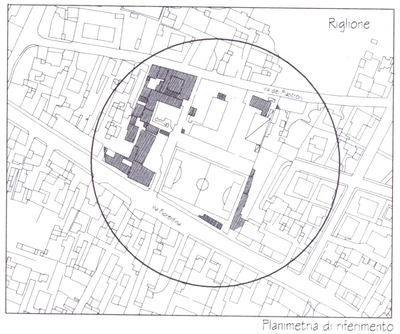

Planimetria di inferimento

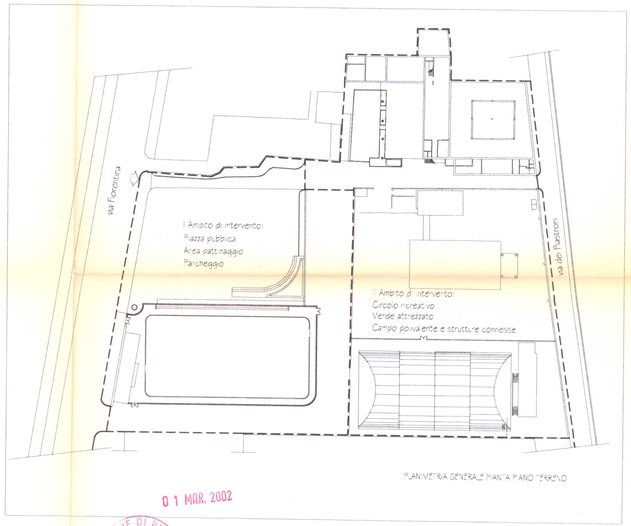

PLANIMETRIA GENERALE PIANTA PIANO TERRENO

0 1 MAR. 2002

COMUNE DI PISA - SETTORE PIANIFICAZIONE URBANISTICA

IL FUNZIONARIO
(TOMEI C. ALBERTO)

LEGENDA

1 PISTA DI PATTINAGGIO
2 SPOGLIATOI - SERVIZI
3 PIAZZA PUBBLICA
4 AREA VERDE ATTREZZATA
5 LOCALI CIRCOLO RICREATIVO
6 CAMPO POLIVALENTE
P PARCHEGGIO

ALLEGATO 9

Comune di Pisa

PIANO PARTICOLAREGGIATO di INIZIATIVA PRIVATA
Progetto per il recupero e la riqualificazione di spazi
per attività ricreativo sportive e per il tempo libero

Scheda n° 31.1 del Regolamento Urbanistico

PROGETTISTI
Arch. Roberto Idà - Arch. Manrico Logli
architetti associati
via S.Apollonia, 7 - Pisa - tel. 050.55.22.65, fax. 050.54.44.03
via Venezia, 23 - Livorno - tel. 0586.861.444, fax. 0586.869.776
collaboratori: arch. Sandro Galeotti, Alessandro Spallazzi, Lisa Ciancolini

PROPRIETÀ
Soc.Semplice "L'Avvenire"
Via Fiorentina Riglione, Pisa

TAVOLA	OGGETTO	SCALA	DATA
8	STATO DI PROGETTO Planimetria di progetto Pianta coperture	1:200	febbraio 2002

Lizenz AUTODESK - 640 01234 3 - A.E. - mail: idaa@pisa.net.it