














ALLEGATO 19

ELABORATO **ADOSSATO**
 CON DELIBERAZIONE
 Giunta Comunale
 Consiglio Comunale
 n° 45 del 25/07/02



Legenda

-  UMI 7 Aree a verde pubblico per il tempo libero
-  zona di concentrazione delle attrezzature
-  UMI 7 Aree a verde con impianti sportivi (pubblici o privati)
-  UMI 8 Oasi naturale
-  UMI 10 Aree a verde con attrezzature ricreative
-  zona di concentrazione delle attrezzature
-  Aree agricole
-  Aree residenziali assimilate all'ambito Q3c del RU
-  Parcheggi pubblici del parco
-  Parcheggi pubblici esterni al parco
-  Percorsi del parco carrabili
-  Percorsi del parco ciclabili e pedonali
-  Canali, fossi e specchi d'acqua del parco

IL FUNZIONARIO
 (TOMEI C. ALBERTO)

COMUNE DI PISA
 Dipartimento Governo del Territorio
 Servizio Pianificazione

Piano Particolareggiato
 Parco Urbano di P.ta a Mare ed Area
 per Insediamenti per la Cantieristica da
 diporto ed attività complementari

Progettati: arch. Gabriele Berti
 geom. Francesco Biscali
 arch. Riccardo Davini

Collaboratori: dott.ssa Annunziata Salani
 geom. Paolo Steina
 geom. Carlo Alberto Tomai

Studi geologici: dott.ssa Lorenza Bianchi
 dott. Marcello Ghigliotti

Ricerche catastali: geom. Gianluca Neri
 geom. Gabriele Rocoveri

Studi Insediamenti Cantieristici (su incarico della Navicelli S.p.A.)
 Progettati: ing. Riccardo Bertini
 arch. Silvia Palandrà

Tavola: 11	Oggetto: Parco Urbano di P.ta a Mare	Data: 09.02.2001 Scala: 1:2000
------------	--------------------------------------	-----------------------------------