

N. 23

29 NOV. 2002



ALLEGATO 6

COMUNE DI PISA

PIANO PARTICOLAREGGIATO

LOCALITA' BARBARICINA

VIA CADUTI DEL LAVORO, VIA BADALONI

SCHEDA NORMA n° 18.2 - VIA CADUTI DEL LAVORO 2

Proprietà:

COOPER 2000 s.c.a.r.l.

EDILCOSTRUZIONI s.r.l.

I.C.A. s.r.l.

Sigg.re Cristina e Lorella CECCARELLI

*Cristina Ceccarelli, Lorella Ceccarelli*

Coop.va COOPER 2000 s.r.l.  
Sede Piazza C. Gambacorti 20  
56126 PISA - Tel. 050 3913311 Fax 47005  
C.F. e P. IVA 00438450504

Progetto:

Dott. Arch. Mauro CIAMPA  
ARCHITETTI ASSOCIATI - PISA

Dott. Ing. Stefano CARANI  
CARANI & PIERONI ING. ASS. - PISA

Dott. Ing. Mario BIASCI  
PISA

collaborazione  
Dott. Arch. Mario BUGNAMICI  
S. Giuliano Terme - PISA

Dott. Ing. MARIO BIASCI  
ISCRITTO ALL'ORDINE DEGLI  
INGEGNERI DELLA PROVINCIA  
DI PISA AL N. 401

STEFANO CARANI  
INGEGNERE  
PROVINCIA DI PISA N. 1362

collaborazione

Dott. Arch. Mario BUGNAMICI  
S. Giuliano Terme - PISA

Oggetto: DOCUMENTAZIONE FOTOGRAFICA CON  
PUNTI DI VISTA  
scala 1:1000



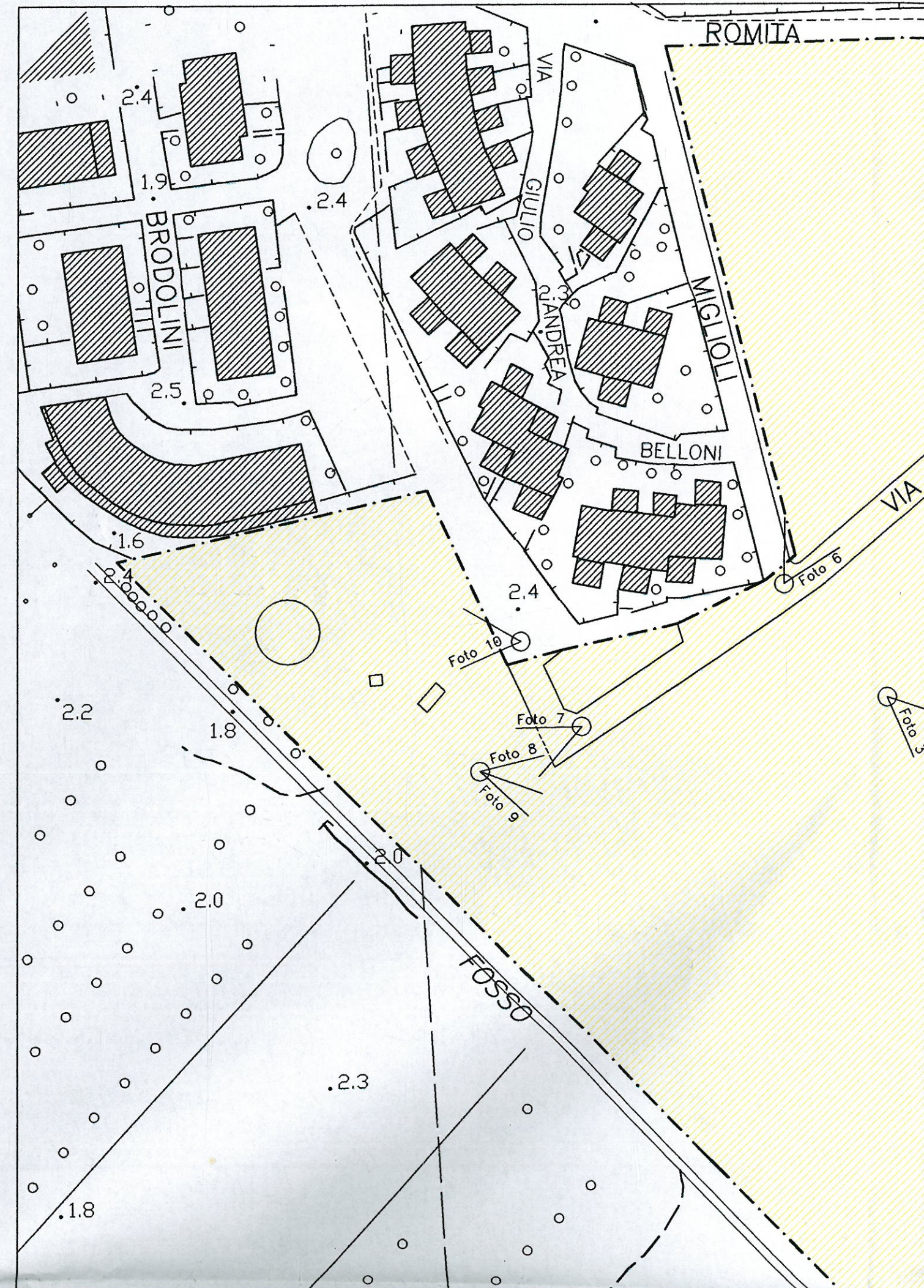
FUNZIONARIO  
(TOMEI C. ALBERTO)

FOTO #3

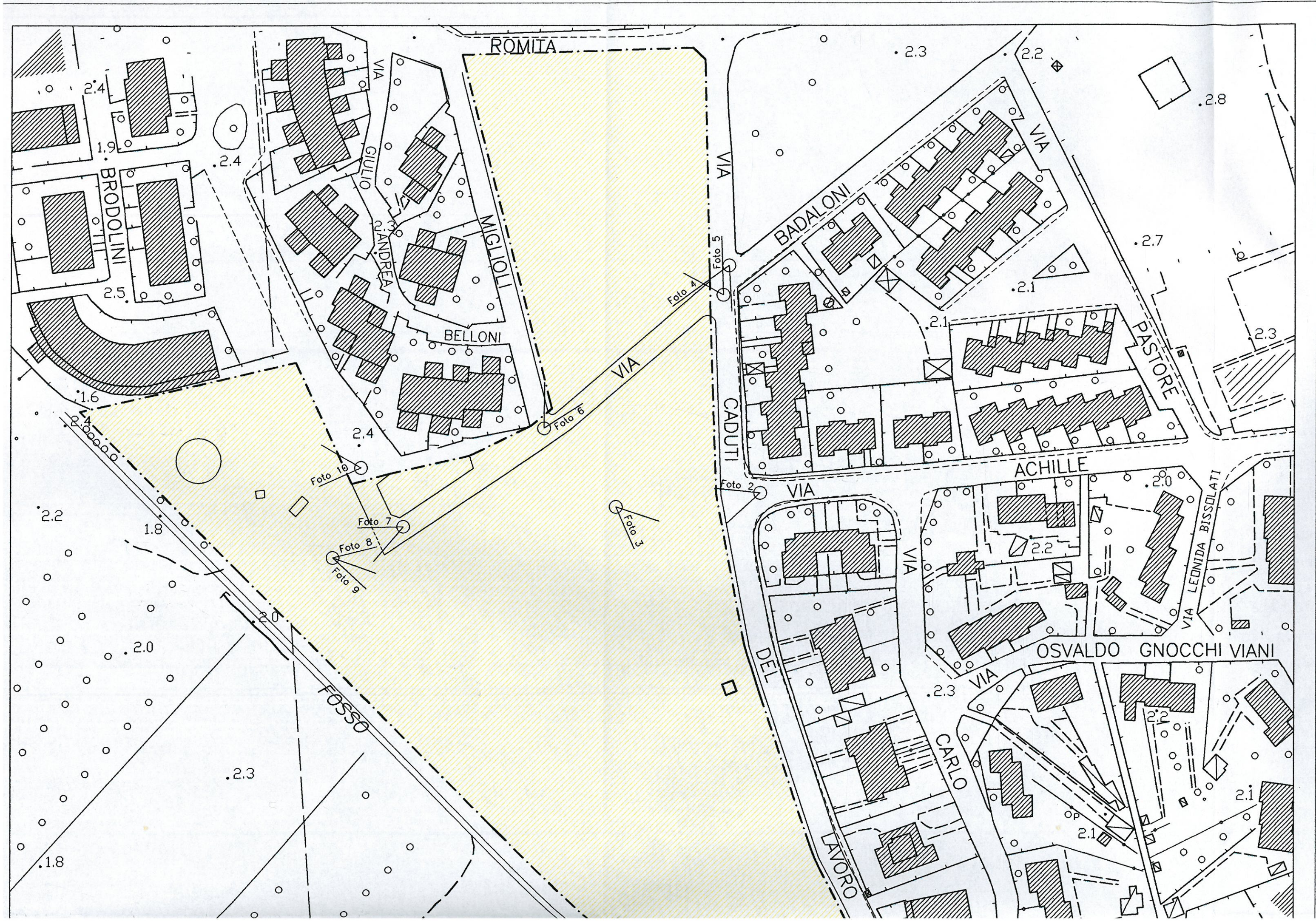
F

25 novembre 2002

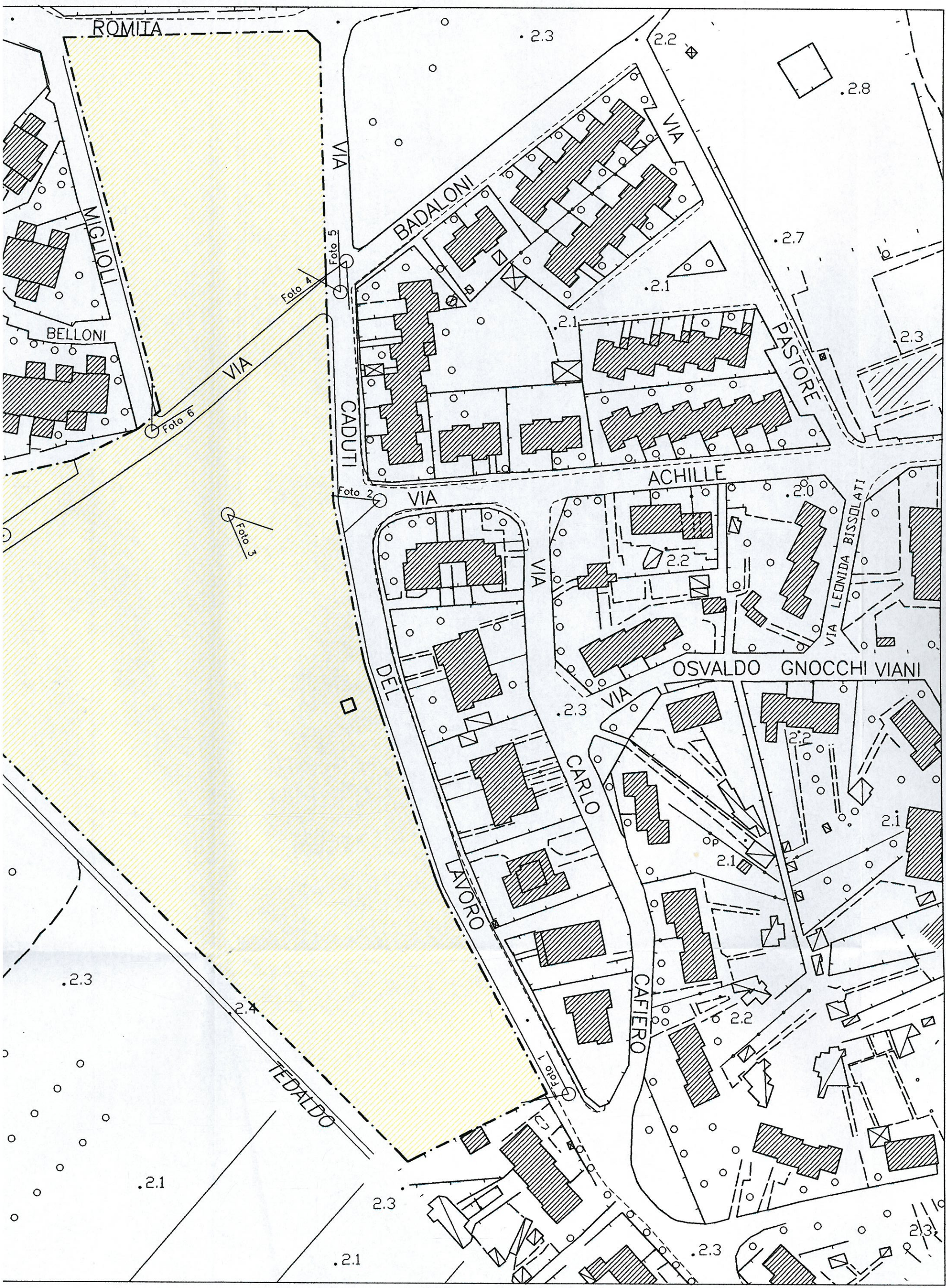
ALLEGATO













N. 23

29 NOV. 2002



ALLEGATO 6

COMUNE DI PISA

PIANO PARTICOLAREGGIATO

LOCALITA' BARBARICINA

VIA CADUTI DEL LAVORO, VIA BADALONI

SCHEDA NORMA n° 18.2 - VIA CADUTI DEL LAVORO 2

Proprietà:

COOPER 2000 s.c.a.r.l.  
EDILCOSTRUZIONI s.r.l.  
I.C.A. s.r.l.

Coop.va CODPER 2000 s.r.l.  
Sede P.zza C. Gambacorti 20  
56126 PISA - Tel. 050 4913811 Fax 47005  
C.F. e P. IVA 00438450504

Sigg.re Cristina e Lorella CECCARELLI

*Cristina Ceccarelli, Lorella Ceccarelli*

Progetto:

Dott. Arch. Mauro CIAMPA  
ARCHITETTI ASSOCIATI - PISA

Dott. Ing. Stefano CARANI  
CARANI & PIERONI ING. ASS. - PISA

STEFANO CARANI  
DEGLI INGEGNERI  
PROVINCIA DI PISA N. 1382

Dott. Ing. Mario BIASCI  
PISA

collaborazione:  
Dott. Arch. Mario BUGNAMICI  
S. Giovanni Terme - PISA

Dott. Ing. MARIO BIASCI  
ISCRITTO ALL'ORDINE DEGLI  
INGEGNERI DELLA PROVINCIA  
DI PISA AL N. 401



Oggetto: DOCUMENTAZIONE FOTOGRAFICA CON  
PUNTI DI VISTA  
scala 1:1000



FUNZIONARIO  
(TOMEI C. ALBERTO)

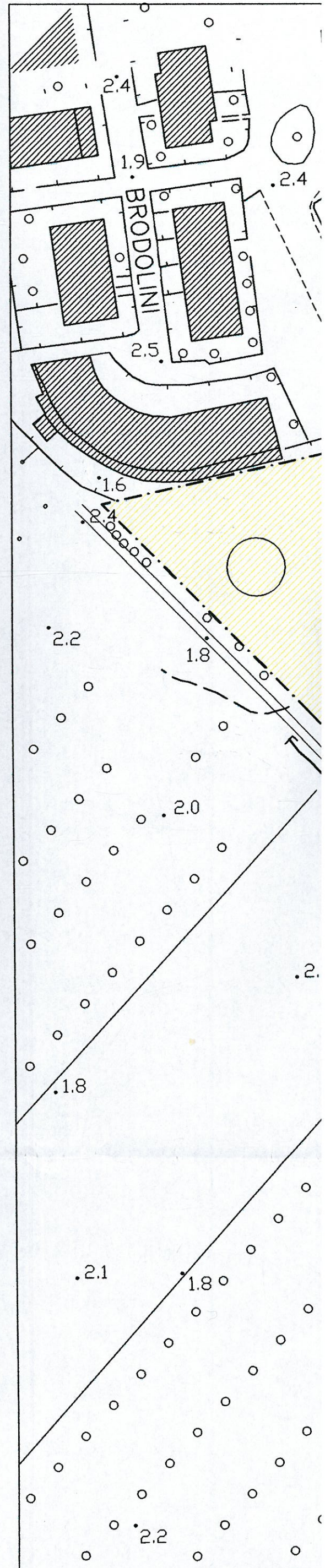

25 novembre 2002

ALLEGATO

F



Perimetrazione comparto oggetto del  
presente Piano Attuativo (Sup. mq 31.370)







**FOTO n°1**



**FOTO n°2**





**FOTO n°3**



**FOTO n°4**





**FOTO n°5**



**FOTO n°6**





**FOTO n°7**



**FOTO n°8**





**FOTO n°9**



**FOTO n°10**