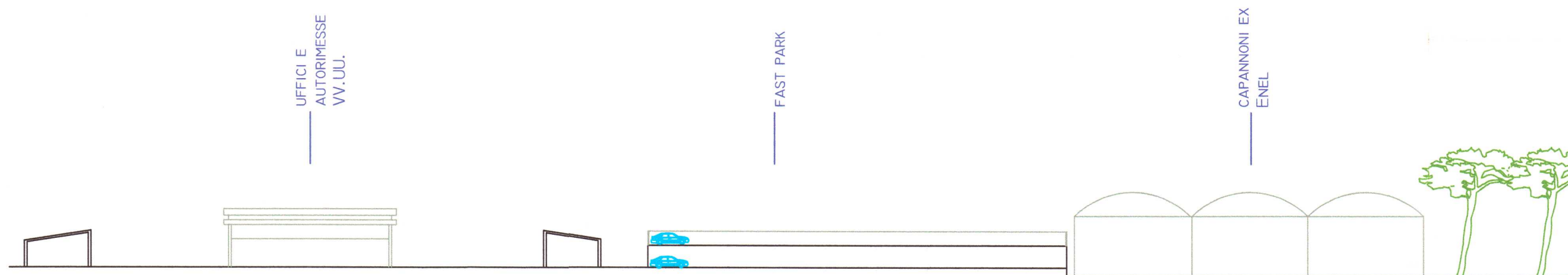




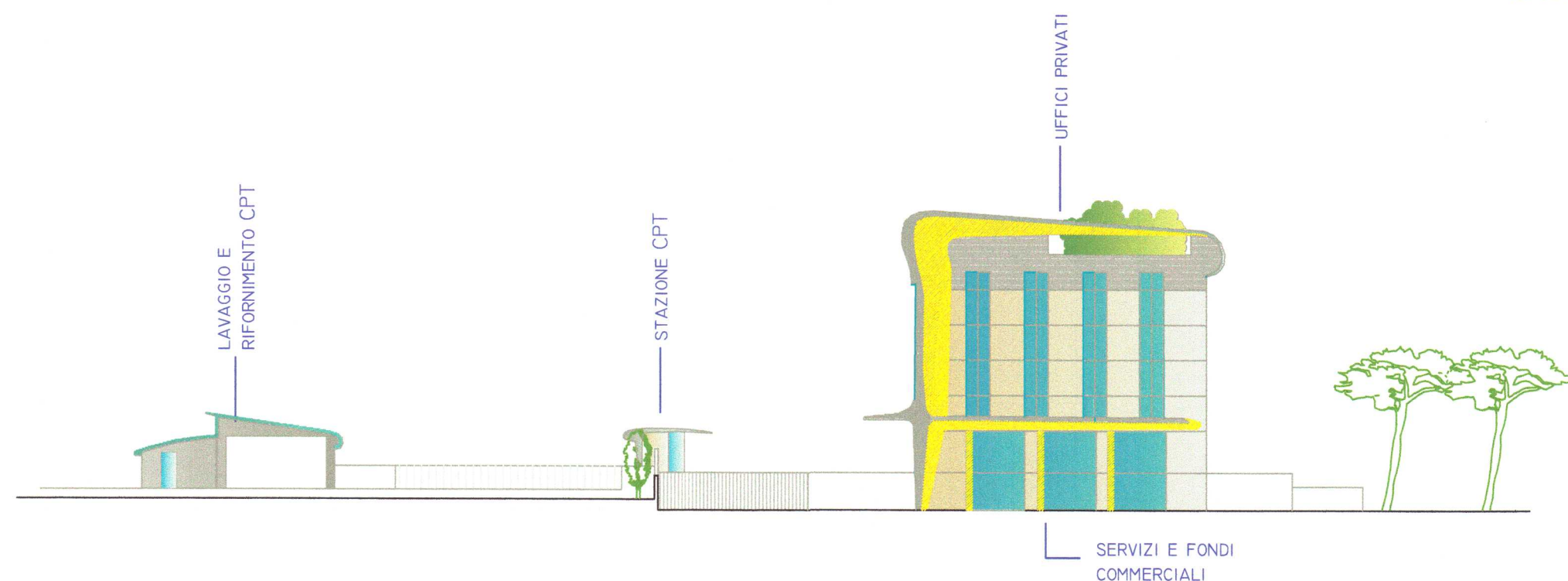
SEZIONE A - STATO ATTUALE



SEZIONE B - STATO ATTUALE




SEZIONE A - STATO TRASFORMATO



SEZIONE B - STATO TRASFORMATO



Comune di Pisa	19/05/2005
PIANO ATTUATIVO PER LA RIORGANIZZAZIONE DELL'AREA COMPRESA TRA VIA CESARE BATTISTI, VIA QUARANTOLA, VIA MASCAGNI E LA FERROVIA Proprietà: Comune di Pisa, CPT	C4 SCALA 1:500
SEZIONI TRASVERSALI stato attuale e modificato	
Arch. Gabriele Berti - Comune di Pisa Ing. Alessandro Fiorindi - CPT Geol. Alessandro Benvenuti	
ALLEGATO 9	