






 **Comune di Pisa**
Direzione Pianificazione Urbanistica e Mobilità - DD 10

Piano Strutturale
Aggiornamento Cartografia

Utoe e piano di rischio aeroportuale - Tavola B

scala 1:10.000 dicembre 2017

- LEGENDA**
-  N. UTOE
 - Vincolo rischio aeroportuale**
 -  Zona A
 -  Zona B
 -  Zona C
 -  Zona D
 -  comune-pisa