





















Comune di Pisa
 Direzione Pianificazione Urbanistica e Mobilità - DD 10

Piano Strutturale
 Aggiornamento Cartografia
Sistemi e Subsistemi - Tavola B

scala 1:10.000

dicembre 2017

LEGENDA

-  SISTEMA INSEDIATIVO
 -  aree residenziali
 -  aree per la produzione di beni e servizi
 -  aree per servizi urbani e territoriali
 -  parchi urbani
-  SISTEMA AMBIENTALE
 -  parchi territoriali
 -  aree di connessione
 -  aree ad esclusiva funzione agricola
 -  aree a prevalente funzione agricola
 -  fasce di filtro boscate
 -  aree di interesse paesaggistico
 -  parco regionale
-  SISTEMA INFRASTRUTTURALE
 -  Nodi ed elementi infrastrutturali da riconfigurare (aeroporto, darsena, aree ferroviarie, svincoli stradali-autostradali)
 -  FERROVIA ESISTENTE
 -  FERROVIA PROGETTO
 -  GRANDI DIRETTRICI NAZIONALI
 - ALTRE DIRETTRICI PRIMARIE ESISTENTI
 - Viabilità Progetto
 - zona di salvaguardia nuovo scolmatore