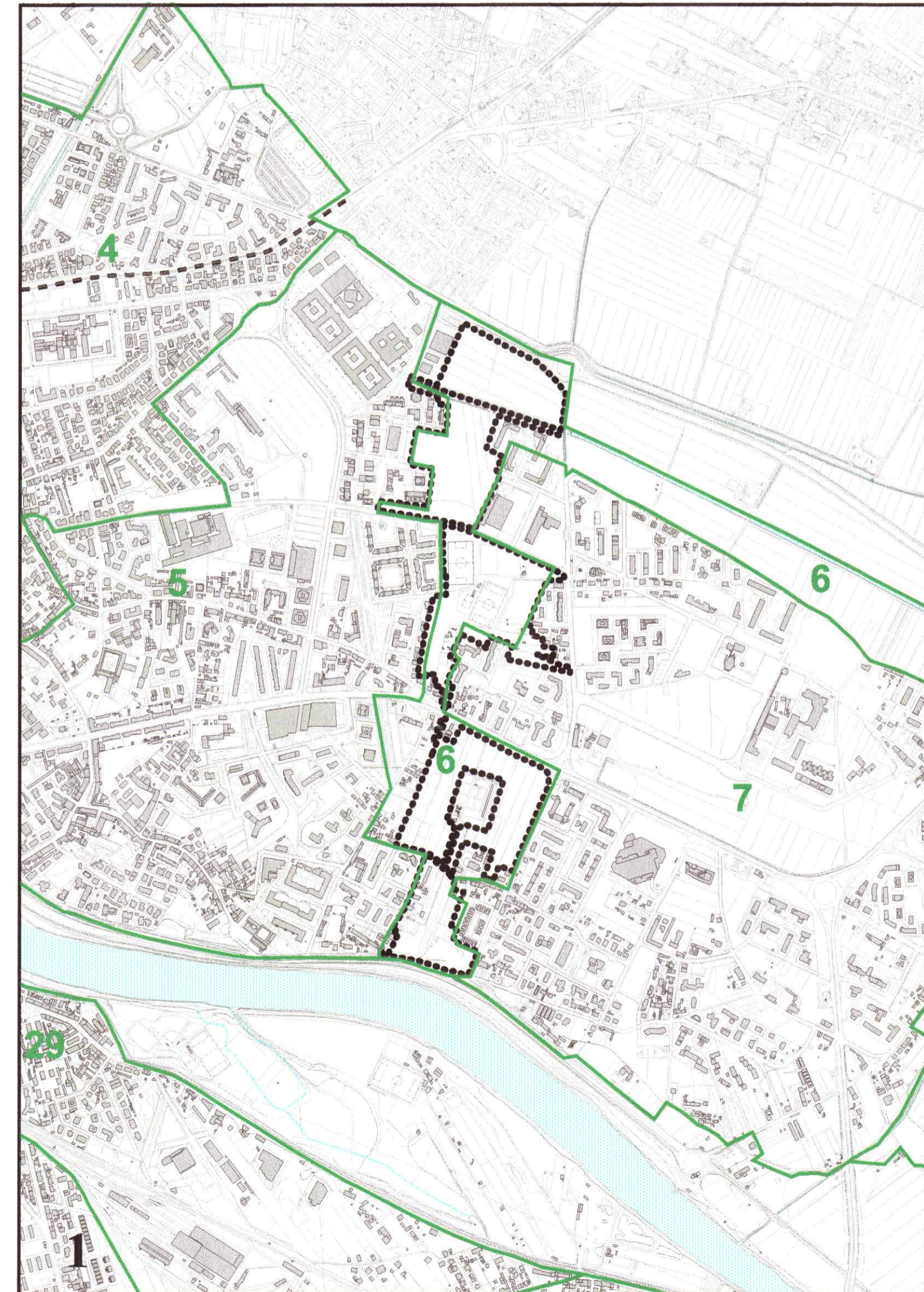


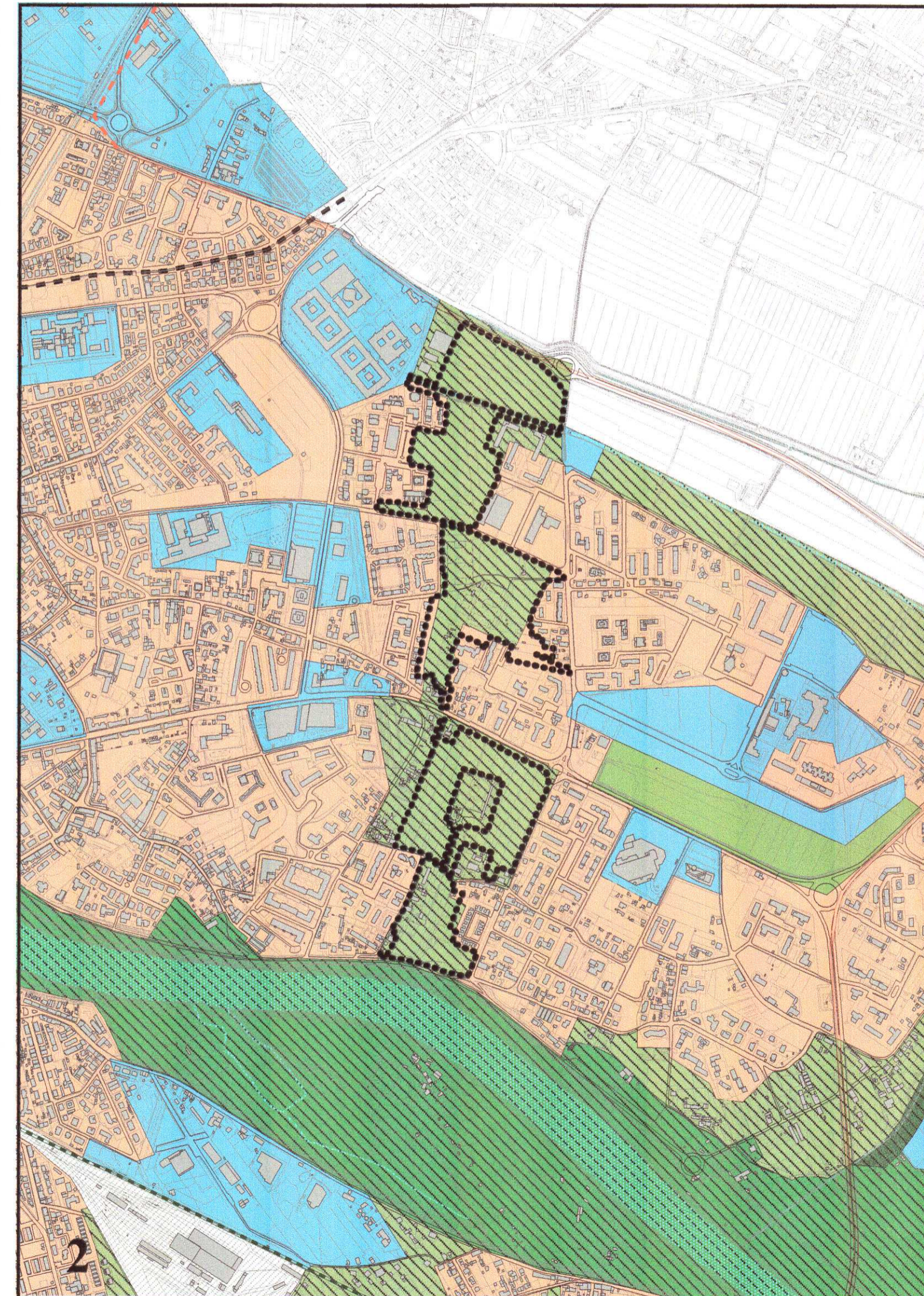
1 - Carta delle U.T.O.E.

Utoe (n.)



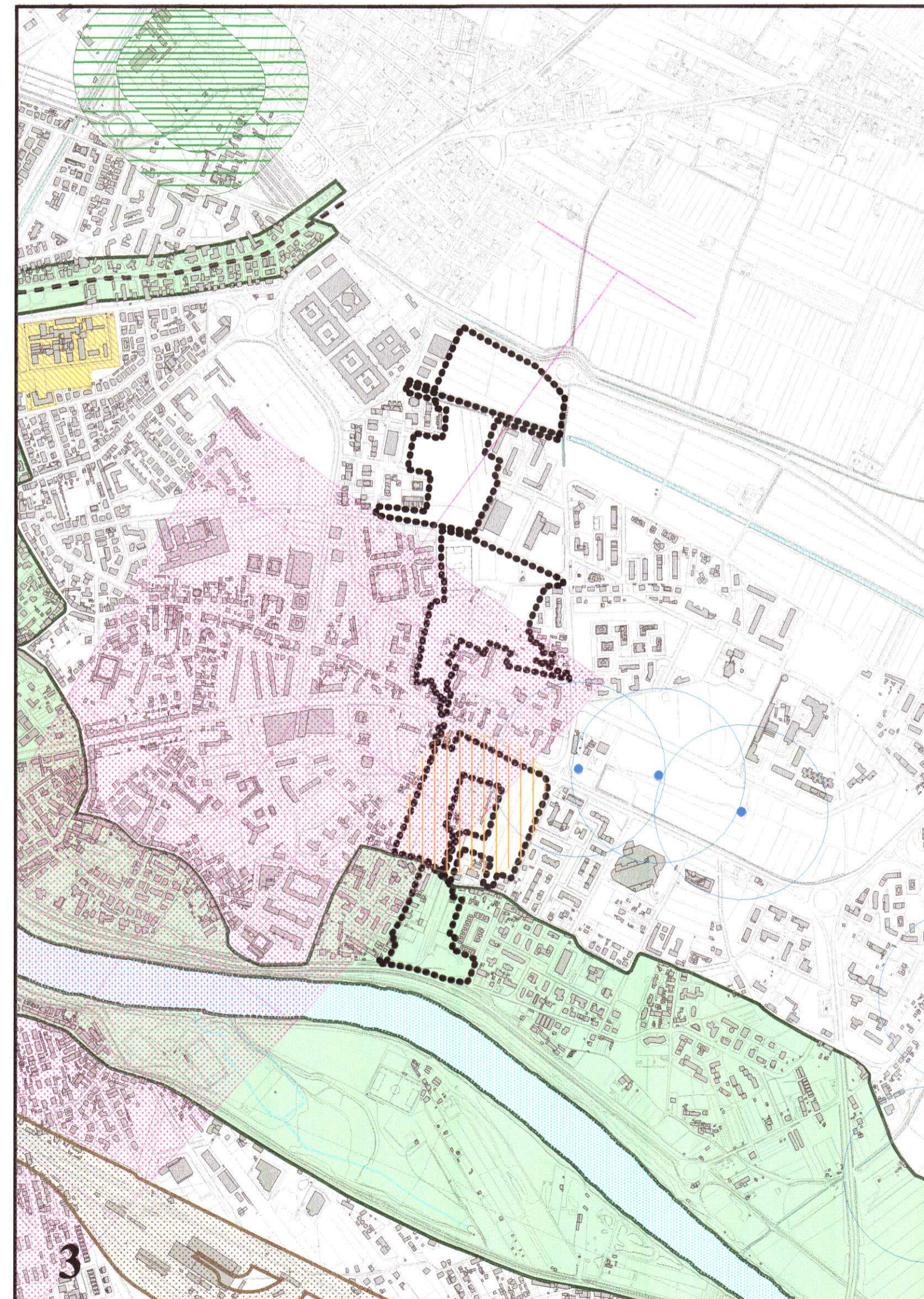
2 - Carta dei Sistemi e Subsistemi

- | | |
|--|---|
| Sistema insediativo | Sistema infrastrutturale |
| aree residenziali | nodi ed elementi infrastrutturali da riconfigurare (aeroporto, darsena, aree ferroviarie, svincoli stradali-autostradali) |
| aree per servizi urbani e territoriali | ferrovie esistenti |
| aree per la produzione di beni e servizi | ferrovie di progetto |
| parchi urbani | grandi direttrici nazionali (autostrade, S.G.C.) |
| Sistema ambientale | altre direttrici primarie esistenti |
| parchi territoriali | altre direttrici primarie di progetto |
| aree di connessione | zona di salvaguardia nuovo scolmatore |
| area ad esclusiva funzione agricola | |
| area a prevalente funzione agricola | |
| parco naturale | |
| aree agricole di interesse paesaggistico | |
| fascie di filtro boscate | |



3 - Carta dei vincoli sovraordinati

- | | |
|---|--|
| <ul style="list-style-type: none"> Vincolo Archeologico - L. n. 1089/99 (3) Vincolo Idrogeologico - R.D. n.3267/23 (Vincoli per scopi idrogeologici) Zona Portuale Interna - D.M. 27/3/61 Casa Circondariale, zona di rispetto (Accordo Min. G. G. - Comune di Pisa del 31/7/94) Vincolo Cimiteriale - Leggi Sanitarie T.U. n.126/94 e L. n.983/97 Vincolo Depuratori (Norme in materia di polizia, sicurezza e regolarità dell'esercizio delle fonderie e altri servizi) Servizi Militari, L. n.896/76 Vincolo Aeroportuale e "Covo di Voli" (Modifiche e aggiunte agli artt. da 714 al 717 del Codice della Navigazione D.M. 30/12/66 - Aeroporto di Pisa, San Giusto) Rispetto Ferroviario D.P.R. n.1479/93 (Norme in materia di polizia, sicurezza e regolarità dell'esercizio delle ferrovie e altri servizi) Rispetto Stradale D.P.R. 1479/93 (2) Raggruppamento ricostituzioni e integrazioni agli artt.26 e 28 del D.P.R. n.495/92 - Regolamento di esecuzione del Nuovo Codice della Strada) Vincolo dei Pozzi (Approvigionamento idrico, attuazione della direttiva CEE n.80/778 relativa alla qualità delle acque destinate al consumo umano D.P.R. n. 236/93) Siti da bonificare Confine Comunale Confine del Parco Naturale di Migliarino - San Rossore - Massaciuccoli | <ul style="list-style-type: none"> Vincolo Paesaggistico L. n. 1497/99 e L. n. 431/85 (Protezione della bellezza naturale) DM 19 luglio 1992 - Dichiarazione di interesse pubblico della zona di Cisterna, San Giusto, Migliarino, area del centro di Pisa, San Giuliano Terme DM 22 novembre 1993 - Dichiarazione di interesse pubblico della zona di Via dei San Giuliano Terme, area del centro di Pisa - San Giuliano Terme DM 15 gennaio 1993 - Dichiarazione di interesse pubblico della zona di Via dei San Giuliano Terme, area del centro di Pisa - San Giuliano Terme DM 18 agosto 1994 - Dichiarazione di interesse pubblico della zona adiacente alla zona urbanistica di Pisa DM 24 marzo 1995 - Dichiarazione di interesse pubblico della zona adiacente al centro di Pisa - San Giuliano Terme, area del centro di Pisa - San Giuliano Terme DM 18 novembre 1995 - Dichiarazione di interesse pubblico della zona di Via dei San Giuliano Terme, area del centro di Pisa - San Giuliano Terme DM 12 novembre 1995 - Dichiarazione di interesse pubblico della zona adiacente all'ospedale Medico, area del centro di Pisa - San Giuliano Terme DM 14 novembre 1995 - Dichiarazione di interesse pubblico della zona di Via dei San Giuliano Terme, area del centro di Pisa - San Giuliano Terme DM 17 luglio 1995 - Dichiarazione di interesse pubblico di alcune zone studiate nel centro di Pisa, Vecchio, San Giuliano Terme, Vignola, San Giusto e Casanova |
|---|--|



ELABORATO ADOTTATO
CON DELIBERAZIONE

Giunta Comunale
Consiglio Comunale

n° 83 del 03 LUG. 2006

COMUNE DI PISA
DIREZIONE URBANISTICA

ALLEGATO 6

Piano Attuativo
Cisanello - Area Filtro Verde
Scheda norma n°6/1

IL DIRIGENTE
Arch. *GABRIELE BERTI*

Responsabile del procedimento:
Arch. Gabriele BERTI

Gruppo progettazione:
Arch. Riccardo DAVINI
Geom. Denise COSCI
Geom. Carlo Alberto TOMEI

Collaborazione interna:
Geom. Marina BONFANTI
Geom. Paolo SBRANA

Collaborazione esterna:
Arch. Manrico LOGLI
Arch. Luigi PIEROTTI

Tav. 6
Estratti degli elaborati di analisi dello stato di fatto del Piano Strutturale

Carta delle U.T.O.E.
Carta dei Sistemi e sub Sistemi
Carta dei vincoli sovraordinati

Pisa, dicembre 2005