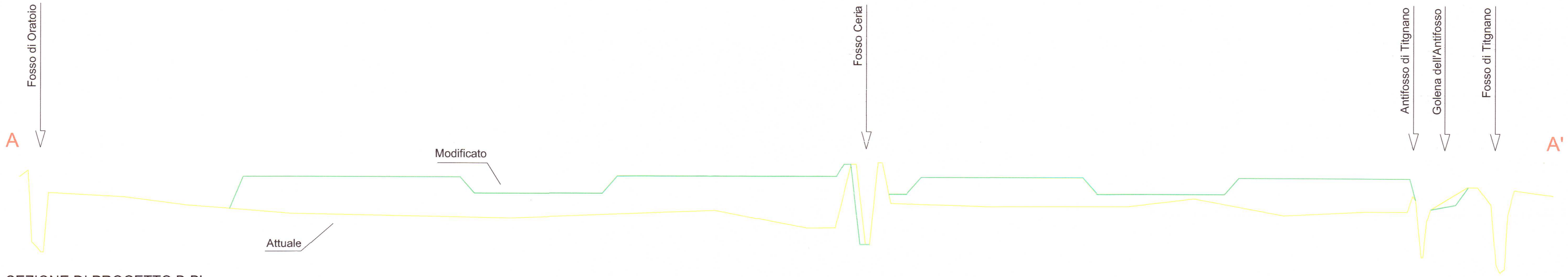
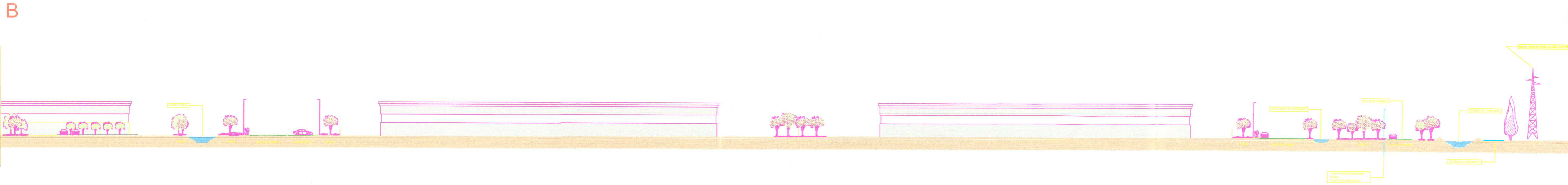


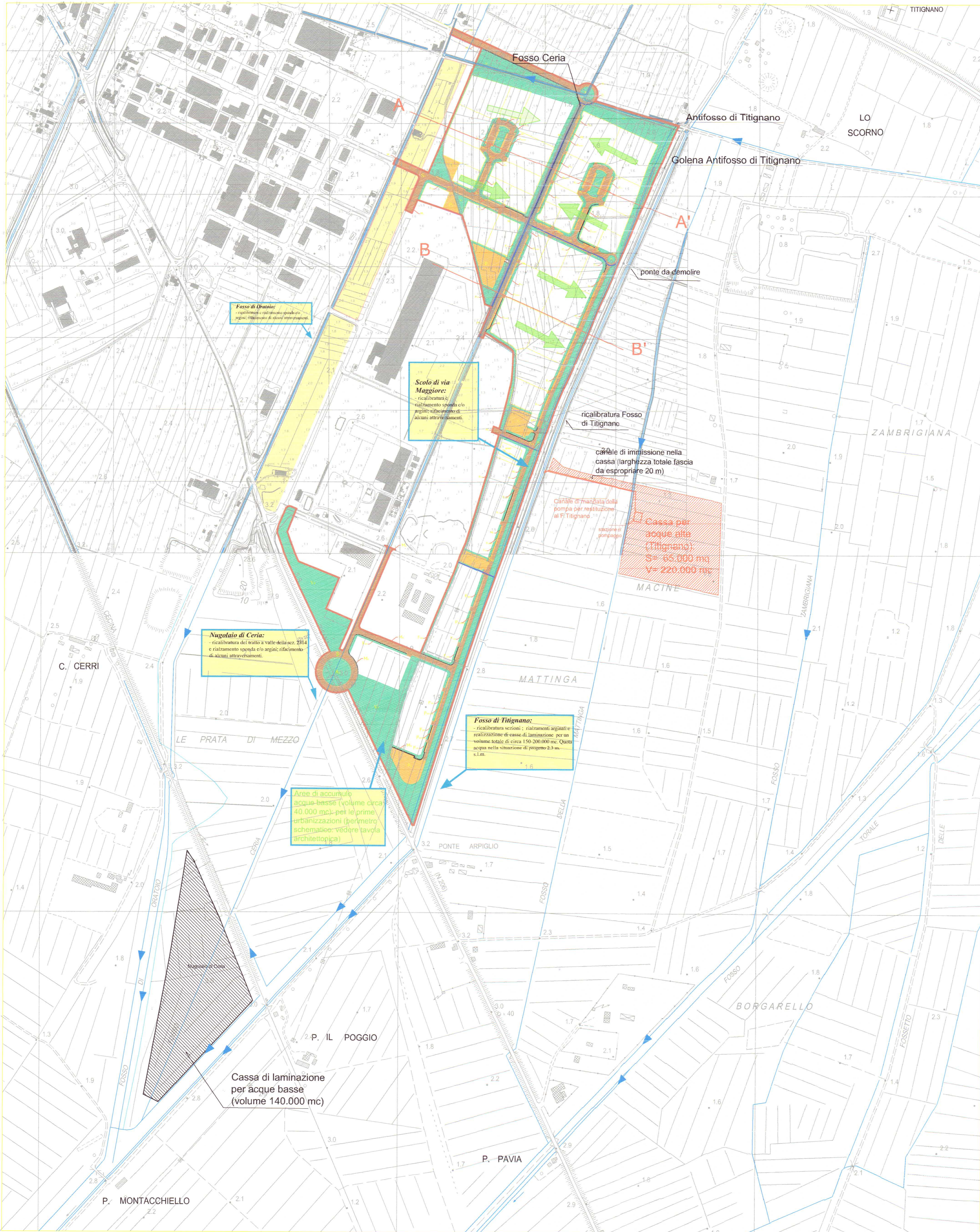
SEZIONE MORFOLOGICA A-A'
Scala orizzontale 1:2.000
Scala verticale 1:200



SEZIONE DI PROGETTO B-B'
Scala 1:100



PLANIMETRIA GENERALE
Scala 1:5.000



LEGENDA

- Area in oggetto
- Direzione di scolo delle acque meteoriche
- Tracce delle sezioni
- Cassa di laminazione per le "acque alte"
- Cassa di laminazione per le "acque basse"
- Aree di accumulo "acque basse"
- Aree destinate ad interventi di regimazione idraulica

- V.....verde pubblica
- R.....verde di arredo nelle rotatorie
- Fv.....verde di fascia lungo i letti
- Pstrada.....parcheggio lungo gli assi viari
- P.....parcheggio di grosse dimensioni
- S.....correggiata stradale
- M.....marciapiedi

INDAGINE GEOLOGICO-TECNICA DI SUPPORTO AL
PIANO PARTICOLAREGGIATO DI INIZIATIVA PUBBLICA PER AMPLIAMENTO
DELLA ZONA PRODUTTIVA DI OSPEDALETTO
COMUNE DI PISA - COMUNE DI CASCINA

Geol. Francesca Franchi	TAVOLA	TAVOLA DI PROGETTO	
	4		
Geol. Marzella Ghigliotti	SCALE: 1:5.000	1:2.000	1:200
	COMMITTENTE:	Comune di Pisa - Comune di Cascina	
Collaboratori: Geol. Alberto Frullini Geol. Silvia Lorenzoni	GEOPROGETTI studio associato	7 GEOLOGICA	Via Saffi 6 - Todi (PG) Tel. +39 075 410000 Fax +39 075 410001 www.gioprogetti.com info@gioprogetti.com