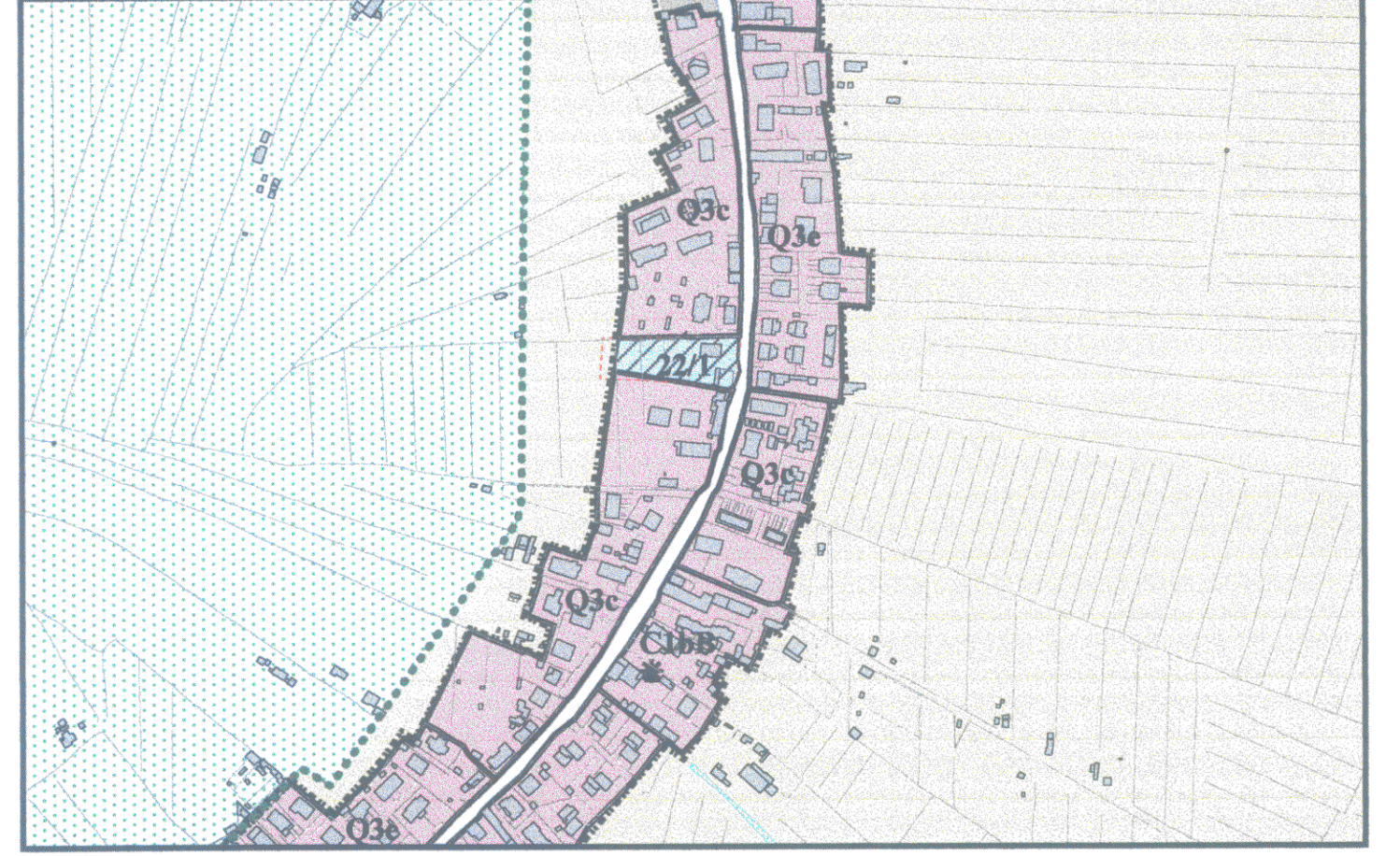






Estratto dello stato attuale DWG in scala 1:1.000



Estratto della carta "Regolamento Urbanistico" in scala 1:5.000



COMUNE DI PISA
DIREZIONE URBANISTICA

ALLEGATO 7

ELABORATO ADOTTATO
CON DELIBERAZIONE
Giunta Comunale
Consiglio Comunale
n° 12 del...0.1...MAR..2007

Piano Attuativo
Scheda norma n°22/1
Via Livornese - La Vettola



Responsabile del procedimento:
Arch. Gabriele BERTI

Gruppo progettazione:
Arch. Denise COSCI
Geom. Carlo Alberto TOMEI

Collaborazione interna:
Geom. Marina BONFANTI
Geom. Paolo SBRANA

Progetto preliminare:
Ing. Antonio GRASSO
R.U.P. Ing. Benedetto MAGGIO

Tav. 7
Rilievo fotografico

Pisa, settembre 2006