



ALLEGATO 17

Comune di Pisa
 Tav. 5
Piano Attuativo
"Oratoio, via Maggiore"
 proprietà: Fondiaria Paradisa S.r.l.
 Recupero Edilizio su impianto preurbano morfologicamente alterato
 Comune di Pisa
 Parco Urbano
 Inquadramento urbanistico, stato attuale e progetto
 planimetria generale con essenze arboree
 e materiale pavimentazioni
 scala 1:200 1:2000

ELABORATO ADOTTATO
 CON DELIBERAZIONE
 Giunta Comunale
 Consiglio Comunale
 del 01.FEB. 2007



maurizio andruetto monica deri
 architetti

56121 pisa, via emilia n° 95 tel. 050. 984418 fax 050. 3161422 E.mail momapisa @ libero.it



stato attuale inquadramento urbanistico




progetto inquadramento urbanistico

collaboratori: Daria Conte, Stefania Del Zoppo


legenda alberature




1 acero campestre
 (acer campester)



2 liriodendro
 (liriodendron tulipifera)

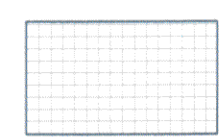


3 cipresso
 (cupressus sempervirens)



alloro (laurus nobilis)

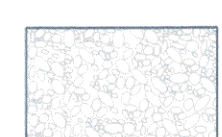
legenda pavimentazioni



geoblocchi tipo "fessella"




geoblocchi tipo "fessella"




"pietra solare" tagliata a spacco
 posizionata tipo "opera incerta"



chiesa di Oratoio



edificato storico



area d'intervento



edifici presenti

