




COMUNE DI PISA

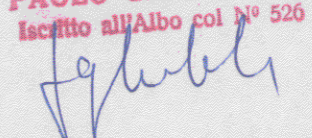
VARIATA DISTRIBUZIONE ZONE
(art. 34 della legge 22/10/1977 n° 865)
ALL'INTERNO DEL PEEP
CENTRO DIREZIONALE
IN LOCALITÀ CISANELLO
PIANO ESECUTIVO D'INTERVENTO

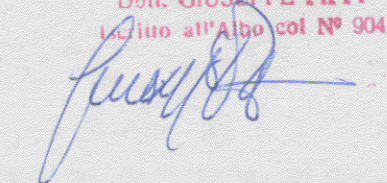

LUCA PASQUINUCCI
 ARCHITETTO
 pantedera pisa

1° DIPARTIMENTO
 USO E ASSETTO DEL
 TERRITORIO
 settore urbanistica PRG

INDAGINE GEOMORFOLOGICA ESEGUITA DA
 dott. **PAOLO GHELARDONI** cascina pisa
 dott. **GIUSEPPE PIPPI** pisa

oggetto: *ubicazione saggi*

ORDINE NAZIONALE DEI GEOLOGI
PAOLO GHELARDONI
iscritto all'Albo col n° 526


ORDINE NAZIONALE DEI GEOLOGI
GIUSEPPE PIPPI
iscritto all'Albo col n° 994


scala
 1:2000

elaborato n°


2

COMUNE DI PISA
 DIPARTIMENTO P

9 MAG. 1965

Prot. N. 3404

L'INGEGNERE CAPO



DISEGNATORE : _____
 DATA : _____
 ARCHIVIO : _____

LEGENDA
 ●●●● DELIMITAZIONE AREA OGGETTO DI VARIANTE
 ○● UBICAZIONE SAGGI SUPERFICIALI
 ●●●● UBICAZIONE SAGGI PROFONDI