



# Aggiornamento cartografia digitale

Stage IV A I.T.G. E. Santoni, presso SIT Comune di Pisa, anno 2014/2015



Sara Mauceli e Giovanni Cini

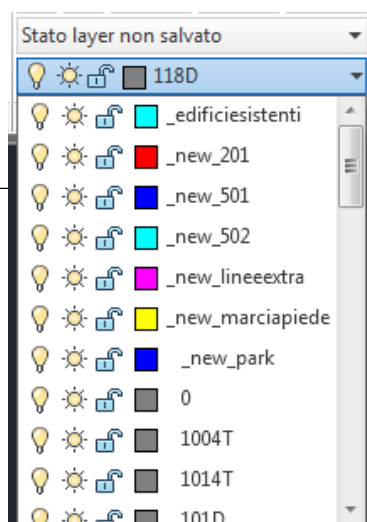
Esperienza di un aggiornamento di un fabbricato, estratto dal suo progetto in autocad e trasferito nel piano di riferimento catastale.

Azioni eseguite:

1. Riorganizzazione dei layer del progetto del singolo fabbricato
2. Estratto di una carta tecnica regionale
3. Trasferimento del progetto riorganizzato

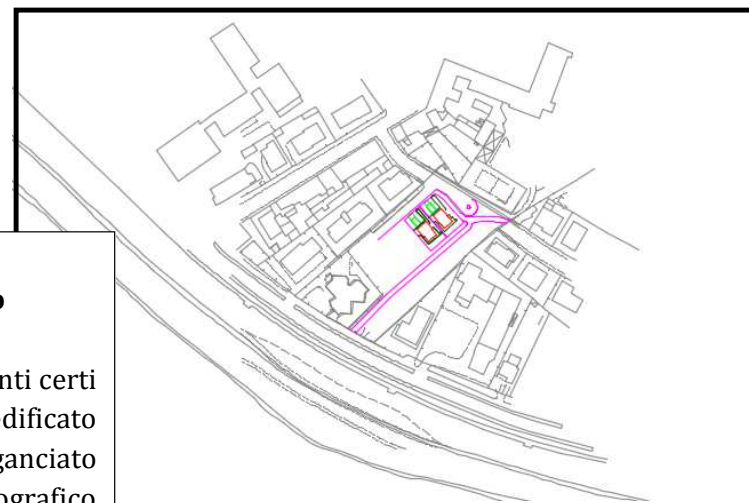
## 1. Riorganizzazione dei layer del progetto

Dal progetto iniziale abbiamo rielaborato i layer in modo tale da avere i layer utili al traferimento da Autocad ad un fail leggibile in Gis .



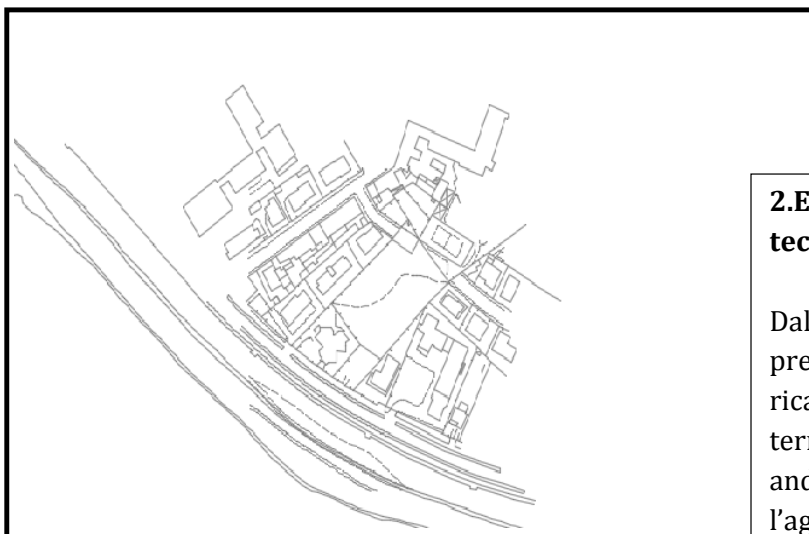
## 3. Trasferimento del progetto riorganizzato

Utilizzando dei riferimenti certi del territorio (edificato esistente) , viene agganciato l'aggiornamento cartografico interessato alla CTR , facendo attenzione alla corretta rotazione e scala del medesimo.



## 2. Estratto della carta tecnica regionale

Dalla carta tecnica regionale presso l'ufficio SIT ci siamo ricavate l'estratto del territorio interessato su cui andremo a traferire l'aggiornamento.



## Aggiornamento edificio

Abbiamo utilizzato le polilinee ed i contorni, per definire i nuovi edifici e le strade adiacenti ai confini

