

COMMITTENTE/PROPRIETARIO:



DIREZIONE INVESTIMENTI
PROGRAMMA SOPPRESSIONE P.L. E RISANAMENTO ACUSTICO

PROGETTAZIONE:

RFI – DIREZIONE INVESTIMENTI
PROGRAMMA SOPPRESSIONE P.L. E RISANAMENTO ACUSTICO

SOGGETTO TECNICO:

RFI – DIREZIONE TERRITORIALE PRODUZIONE FIRENZE
S.O INGEGNERIA E TECNOLOGIE

PROGETTO DEFINITIVO

Linea : FIRENZE-PISA

Opera sostitutiva per la soppressione del P.L. posto al Km 78+083

SOTTOVIA CARRABILE al Km 77+826

PROGETTO DEFINITIVO

BOOKLET SEZIONI TRASVERSALI

NOME FILE							SCALA		DATA		ELABORATO N.		
0814	DXX	STD	005	A	1:200			30/09/2014		2.1.5			
REDATTO: MANNOCCI					CONTROLLATO: MARCHETTI					REV.	DATA	DESCRIZIONE	
					APPROVATO: MARCHETTI					B			
										C			

PROGETTISTA
DEI COSTRUTTIVI DI DETTAGLIO



Ing. CLAUDIA MARCHETTI
Ordine degli Ingegneri
di Pisa n° 2002

IMPRESA

ATI
BARALDINI QUIRINO S.p.A. -
ISOFOND S.R.L.

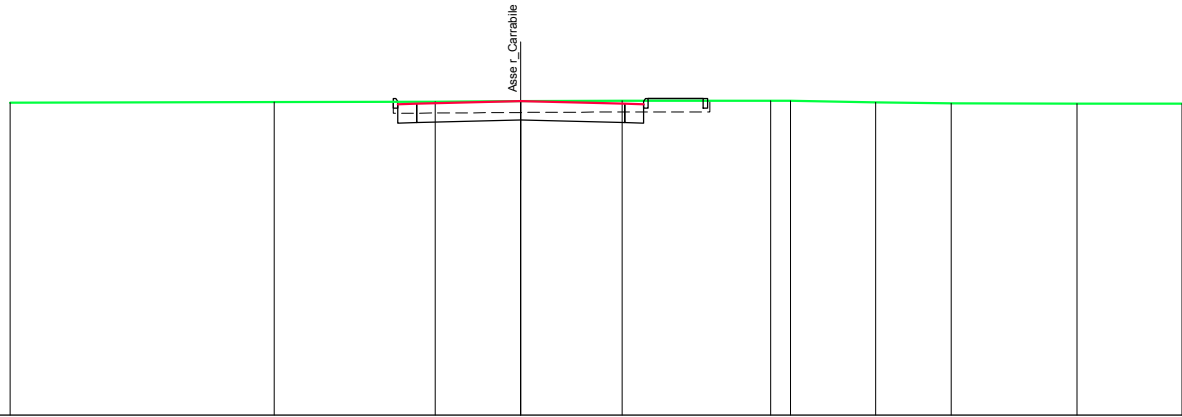
RAMPA CARRABILE

SCAVI E BONIFICHE	
SCOTICO	8.379 m
SOVRASTRUTTURA STRADALE	
CASSONETTO	6.500 m

SEZIONE N. : 1
 QT. PROGETTO : 3.305
 DIST.PROG. : 0.000
 DIST.SUCC. : 15.000

SCALA 1:200

Quota Rif. -5.000



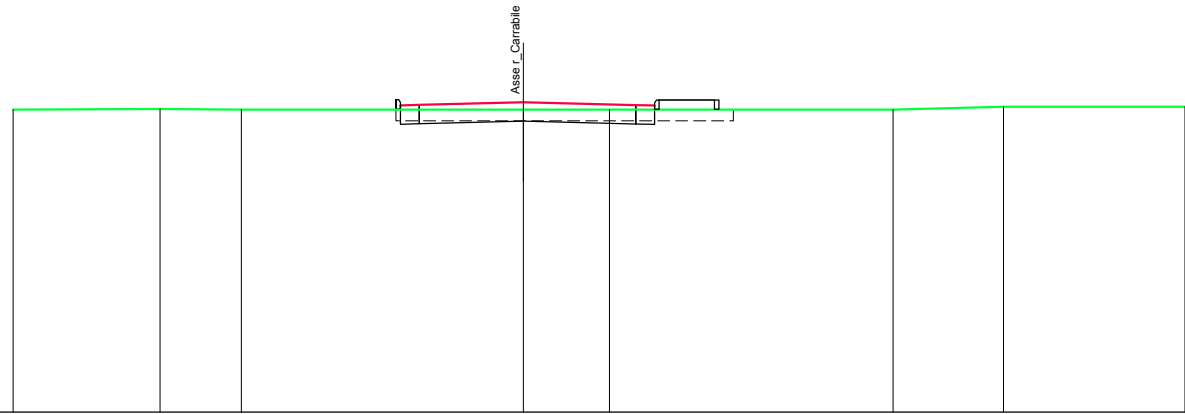
QUOTE TERRENO	3.26		3.28		3.29		3.31		3.32		3.31	3.31		3.27		3.25		3.24		3.24	
DIST.PARZIALI TERRENO		6.98		4.27		2.26		2.68		3.93		0.53		2.25		2.00		3.33		2.78	
QUOTE PROGETTO					3.22	3.24		3.31		3.24	3.37		3.37								
DIST.PARZIALI PROGETTO					0.50	2.75		2.75		0.50	1.70										
QUOTE SCAVO													3.37								
DIST.PARZIALI SCAVO													3.32								

SCAVI E BONIFICHE	
SCOTICO	8.920 m
SOVRASTRUTTURA STRADALE	
CASSONETTO	6.718 m

SEZIONE N. : 3
 QT. PROGETTO : 3.195
 DIST.PROG. : 31.600
 DIST.PREC. : 16.600
 DIST.SUCC. : 12.544

SCALA 1:200

Quota Rif. -5.000



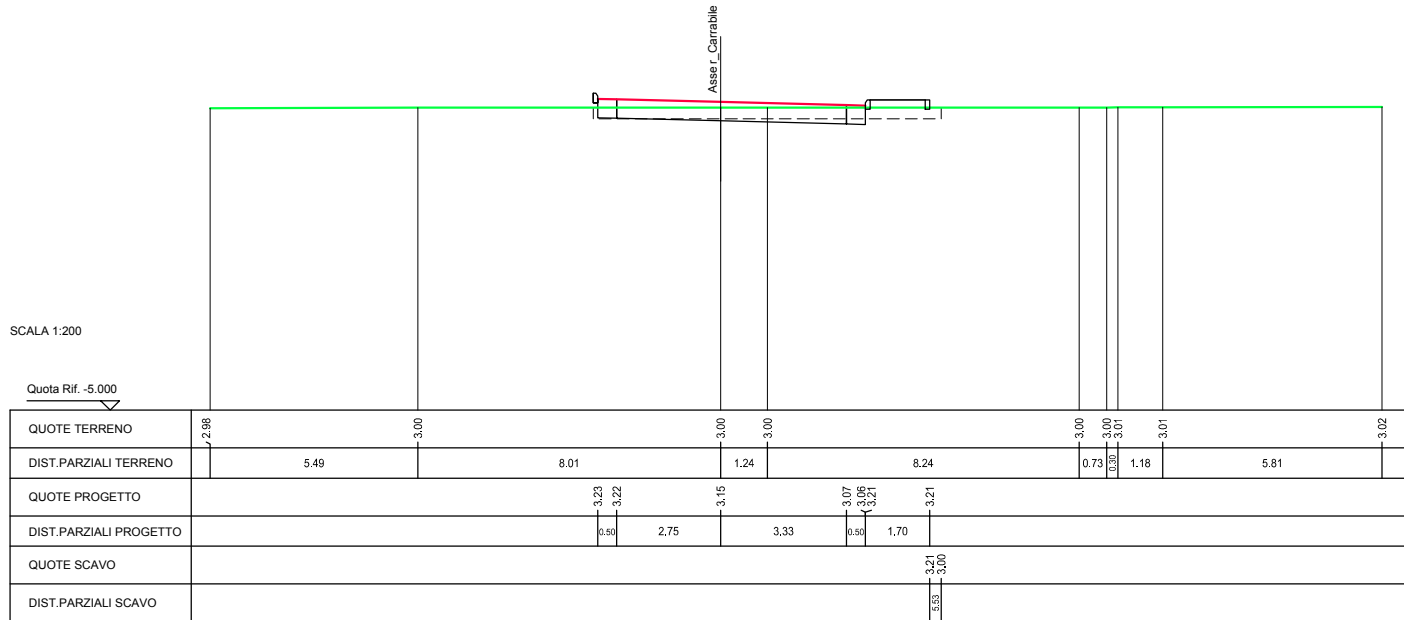
QUOTE TERRENO	3.00	3.02	3.00	3.00	3.00	3.00	3.00	3.08	3.08
DIST.PARZIALI TERRENO		3.89	2.15	7.46	2.27	7.50	2.92	4.81	
QUOTE PROGETTO				3.11 3.13	3.19	3.12 3.26	3.26		
DIST.PARZIALI PROGETTO				0.90	2.75	2.97	0.90 1.70		
QUOTE SCAVO							3.26 3.00		
DIST.PARZIALI SCAVO							6.17		

SCAVI E BONIFICHE	
SCOTICO	9.206 m
SOVRASTRUTTURA STRADALE	
CASSONETTO	7.082 m

SEZIONE N. : 4
 QT. PROGETTO : 3.151
 DIST.PROG. : 44.144
 DIST.PREC. : 12.544
 DIST.SUCC. : 14.549

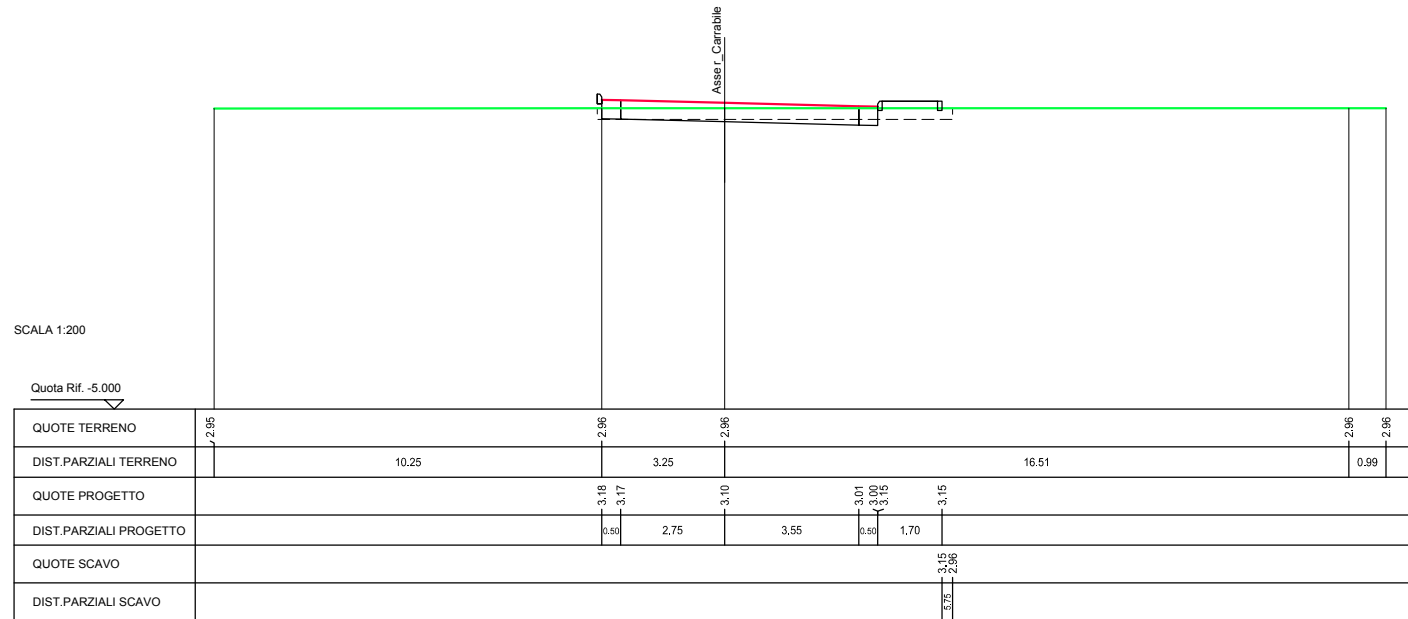
SCALA 1:200

Quota Rif. -5.000



SCAVI E BONIFICHE	
SCOTICO	9.403 m
SOVRASTRUTTURA STRADALE	
CASSONETTO	7.300 m

SEZIONE N. : 5
 QT. PROGETTO : 3.100
 DIST.PROG. : 58.693
 DIST.PREC. : 14.549
 DIST.SUCC. : 14.549

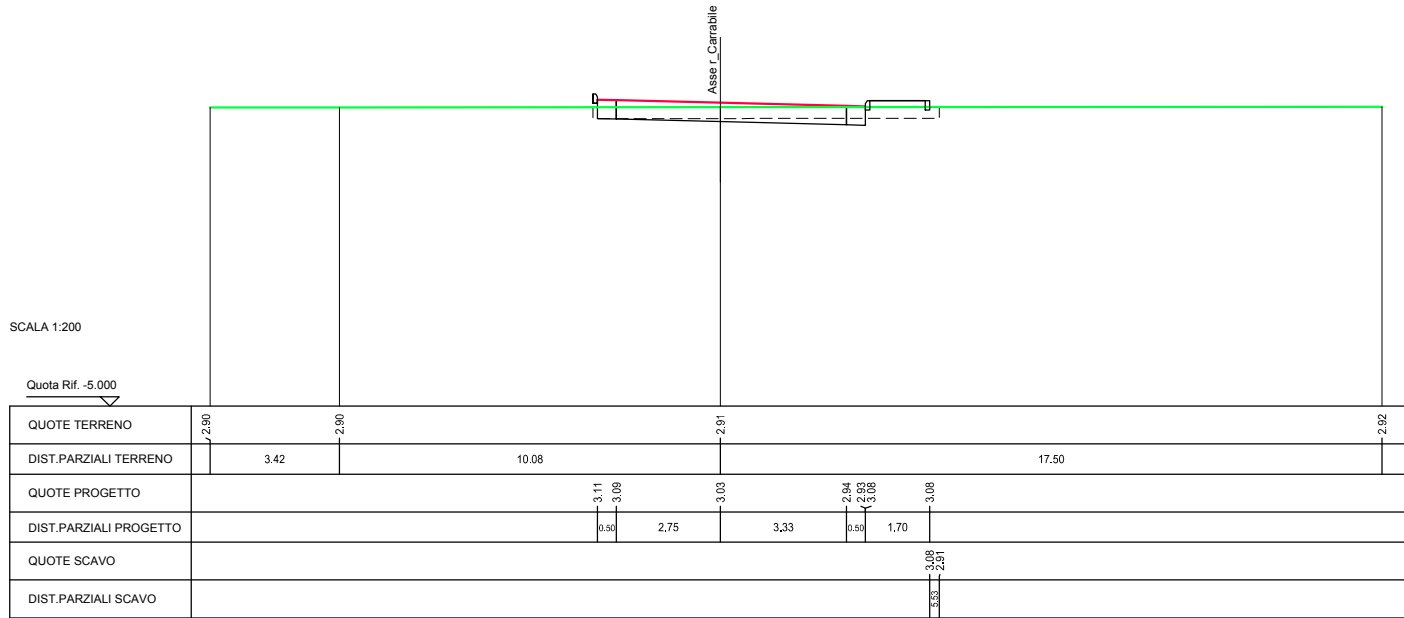


SCAVI E BONIFICHE	
SCOTICO	9.157 m
SOVRASTRUTTURA STRADALE	
CASSONETTO	7.082 m

SEZIONE N. : 6
 QT. PROGETTO : 3.025
 DIST.PROG. : 73.242
 DIST.PREC. : 14.549
 DIST.SUCC. : 2.858

SCALA 1:200

Quota Rif. -5.000

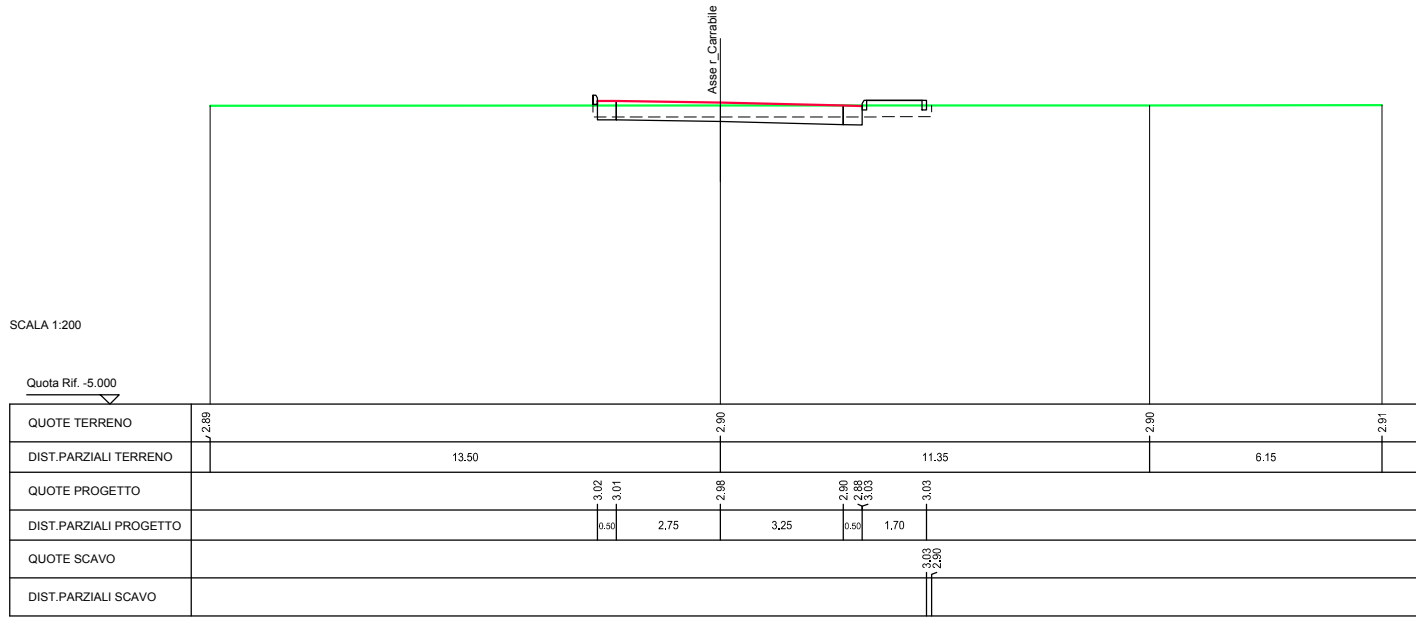


SCAVI E BONIFICHE	
SCOTICO	8.953 m
SOVRASTRUTTURA STRADALE	
CASSONETTO	6.999 m

SEZIONE N. : 7
 QT. PROGETTO : 2.977
 DIST.PROG. : 76.100
 DIST.PREC. : 2.858
 DIST.SUCC. : 9.686

SCALA 1:200

Quota Rif. -5.000

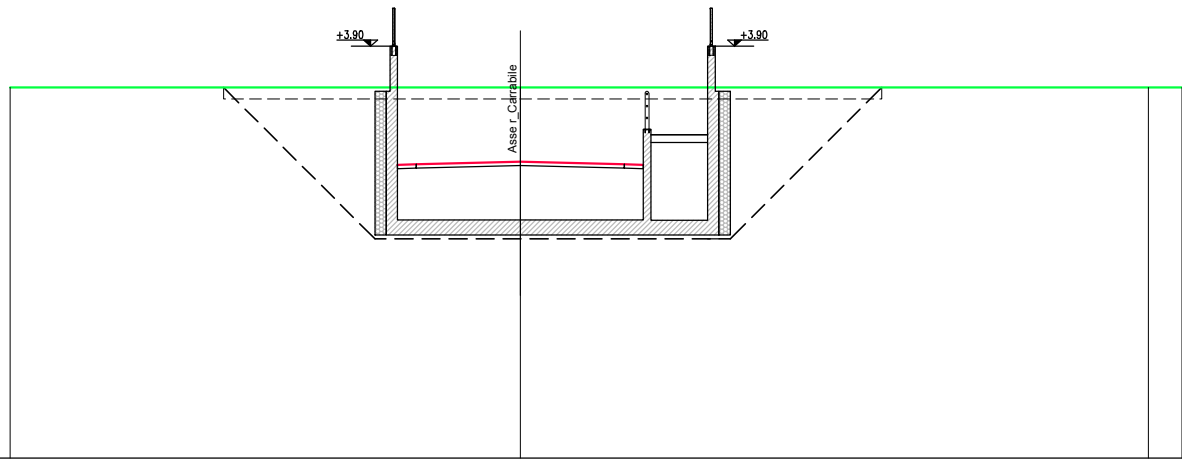


SCAVI E BONIFICHE	
STERRO	48.525 mq
SCOTICO	17.406 m
RILEVATI	
RIEMPIMENTO	16.028 mq
RILEVATO	9.086 mq
SOVRASTRUTTURA STRADALE	
CASSONETTO	6.500 m

SEZIONE N. : 10
 QT. PROGETTO : 0.838
 DIST.PROG. : 113.500
 DIST.PREC. : 12.550
 DIST.SUCC. : 12.550

SCALA 1:200

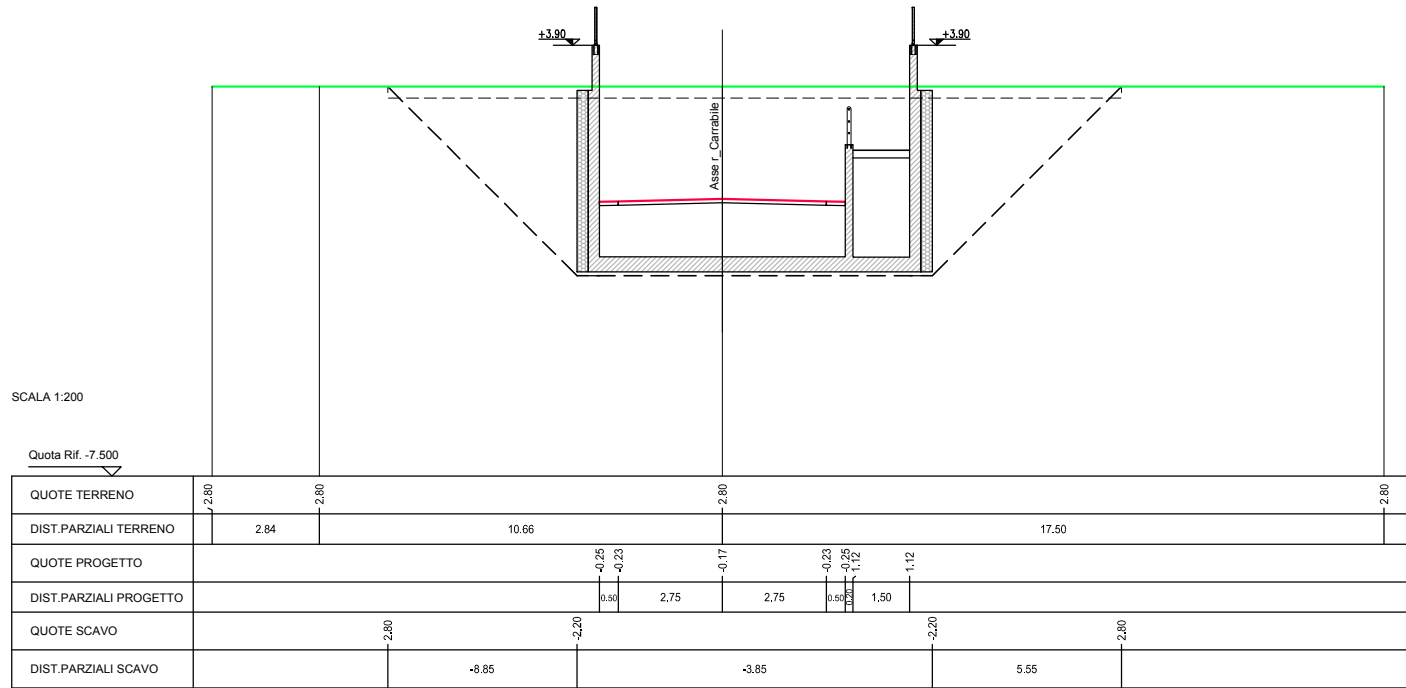
Quota Rif. -7.000



QUOTE TERRENO	2.80		-2.80						2.80	2.80
DIST.PARZIALI TERRENO		13.50						16.61		0.89
QUOTE PROGETTO			0.76	0.77	0.84	0.77	0.76	1.55		
DIST.PARZIALI PROGETTO			0.50	2.75	2.75	0.50	1.50			
QUOTE SCAVO		2.80	-1.20					-1.20	2.80	
DIST.PARZIALI SCAVO			-7.85		-3.85			5.55		

SCAVI E BONIFICHE	
STERRO	66.331 mq
SCOTICO	19.406 m
RILEVATI	
RIEMPIMENTO	25.036 mq
RILEVATO	9.060 mq
SOVRASTRUTTURA STRADALE	
CASSONETTO	6.500 m

SEZIONE N. : 11
 QT. PROGETTO : -0.166
 DIST.PROG. : 126.050
 DIST.PREC. : 12.550
 DIST.SUCC. : 12.550

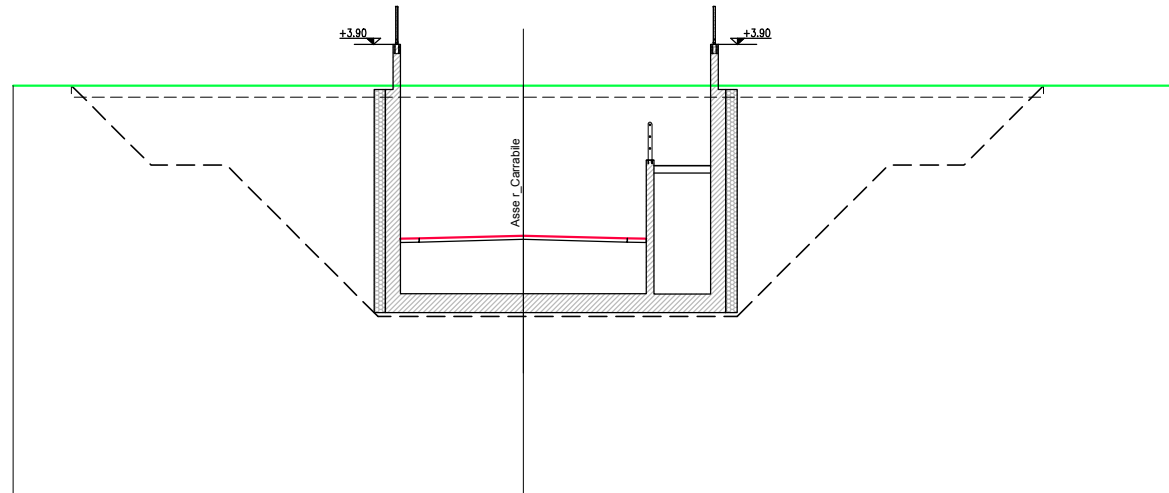


SCAVI E BONIFICHE	
STERRO	96.017 mq
SCOTICO	25.706 m
RILEVATI	
RIEMPIMENTO	45.660 mq
RILEVATO	9.074 mq
SOVRASTRUTTURA STRADALE	
CASSONETTO	6.500 m

SEZIONE N. : 12
 QT. PROGETTO : -1.164
 DIST.PROG. : 138.600
 DIST.PREC. : 12.550
 DIST.SUCC. : 16.150

SCALA 1:200

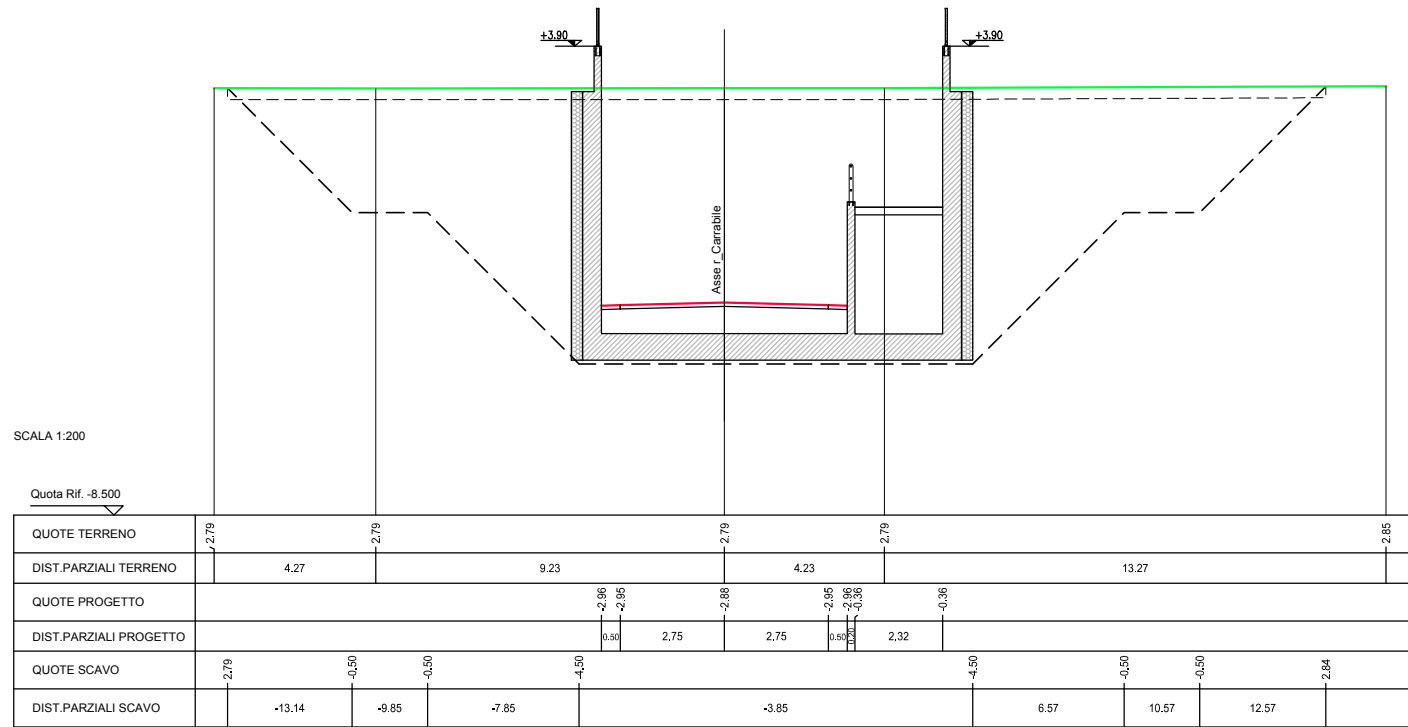
Quota Rif. -8.000



QUOTE TERRENO	2.80											2.80
DIST.PARZIALI TERRENO	13.50					17.50						
QUOTE PROGETTO					-1.25	-1.23	-1.16	-1.23	-1.25	-0.68	-0.68	
DIST.PARZIALI PROGETTO				0.90	2.75	2.75	0.90	1.50				
QUOTE SCAVO	2.80	0.70	0.70	-3.30					-3.30	0.70	0.70	2.80
DIST.PARZIALI SCAVO		-11.95	-9.85	-7.85		-3.85		5.65	9.65	11.65		

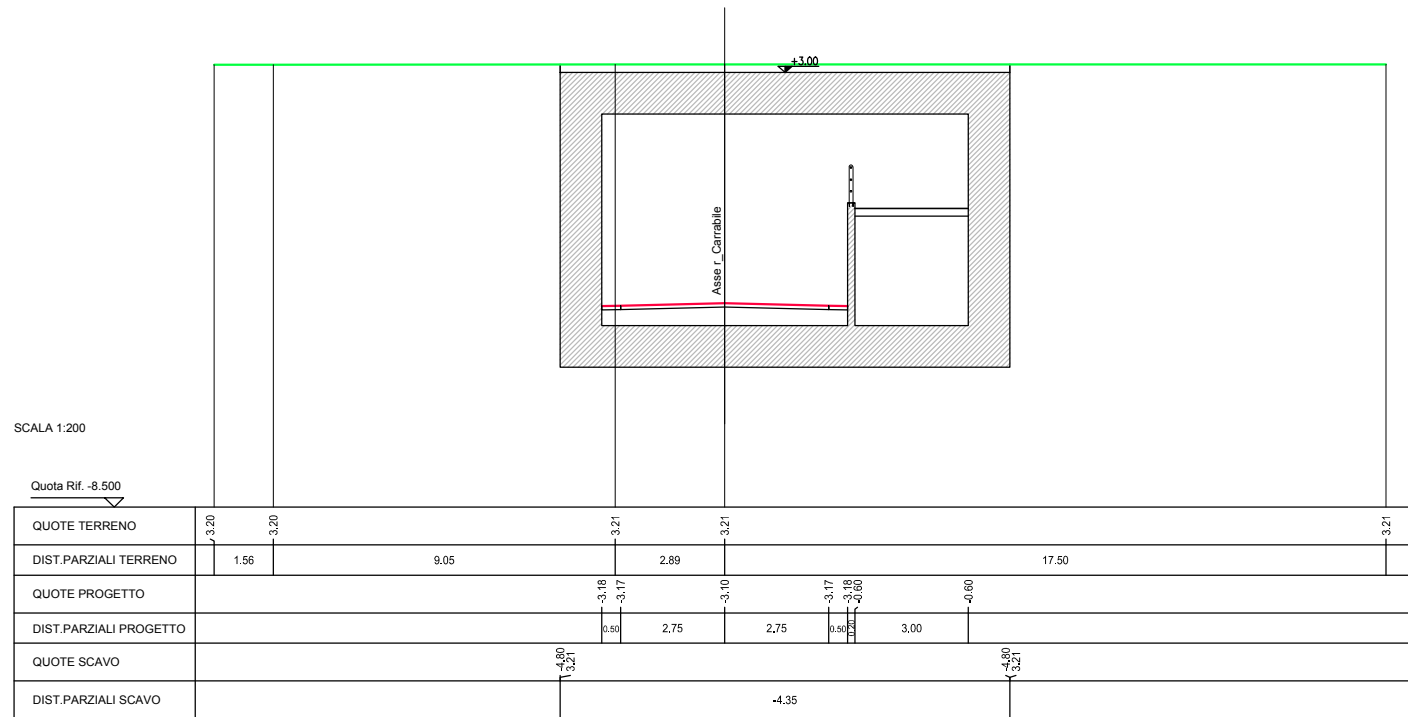
SCAVI E BONIFICHE	
STERRO	133.940 mq
SCOTICO	29.050 m
RILEVATI	
RIEMPIMENTO	66.588 mq
RILEVATO	4.420 mq
SOVRASTRUTTURA STRADALE	
CASSONETTO	6.500 m

SEZIONE N. : 14
 QT. PROGETTO : -2.880
 DIST.PROG. : 172.000
 DIST.PREC. : 17.250
 DIST.SUCC. : 12.500



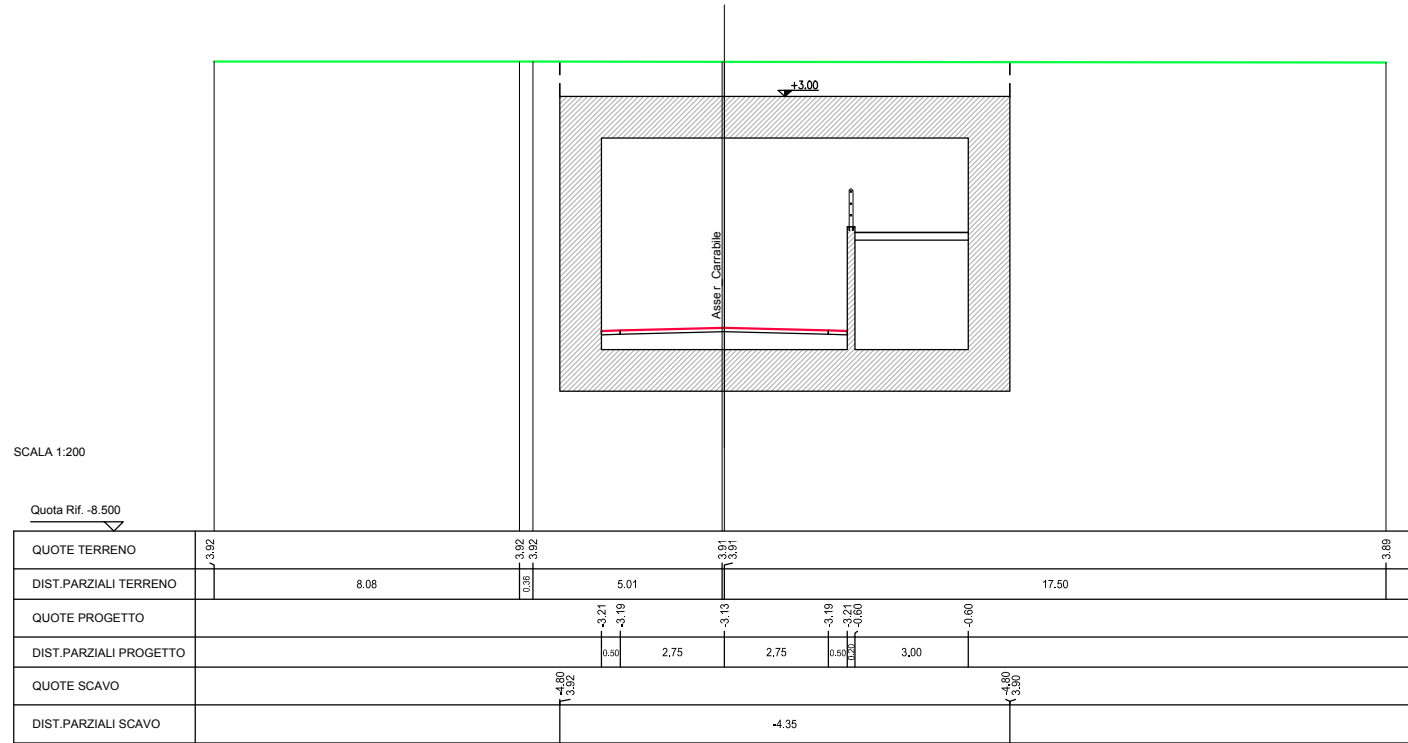
SCAVI E BONIFICHE	
STERRO	95,345 mq
RILEVATI	
RILEVATO	2,964 mq
SOVRASTRUTTURA STRADALE	
CASSONETTO	6,500 m

SEZIONE N. : 15
 QT. PROGETTO : -3.104
 DIST.PROG. : 184.500
 DIST.PREC. : 12.500
 DIST.SUCC. : 3.431



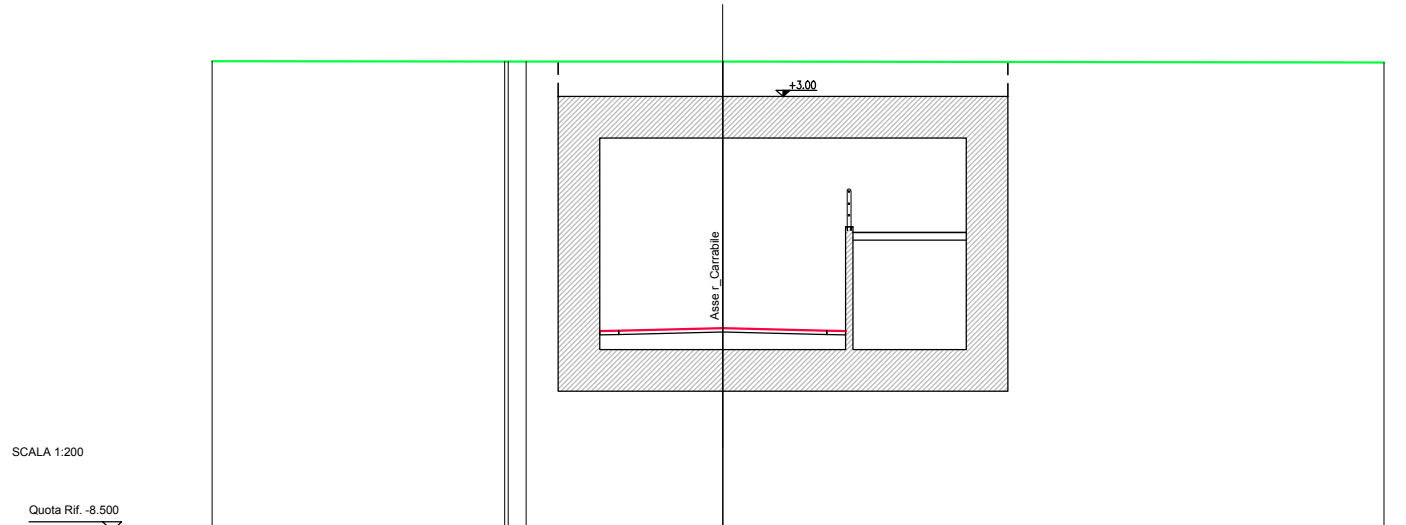
SCAVI E BONIFICHE	
STERRO	103.669 mq
RILEVATI	
RILEVATO	2.826 mq
SOVRASTRUTTURA STRADALE	
CASSONETTO	6.500 m

SEZIONE N. : 16
 QT. PROGETTO : -3.125
 DIST.PROG. : 187.931
 DIST.PREC. : 3.431
 DIST.SUCC. : 1.499



SCAVI E BONIFICHE	
STERRO	103.722 mq
RILEVATI	
RILEVATO	2.800 mq
SOVRASTRUTTURA STRADALE	
CASSONETTO	6.500 m

SEZIONE N. : 17
 QT. PROGETTO : -3.129
 DIST.PROG. : 189.430
 DIST.PREC. : 1.499
 DIST.SUCC. : 2.158



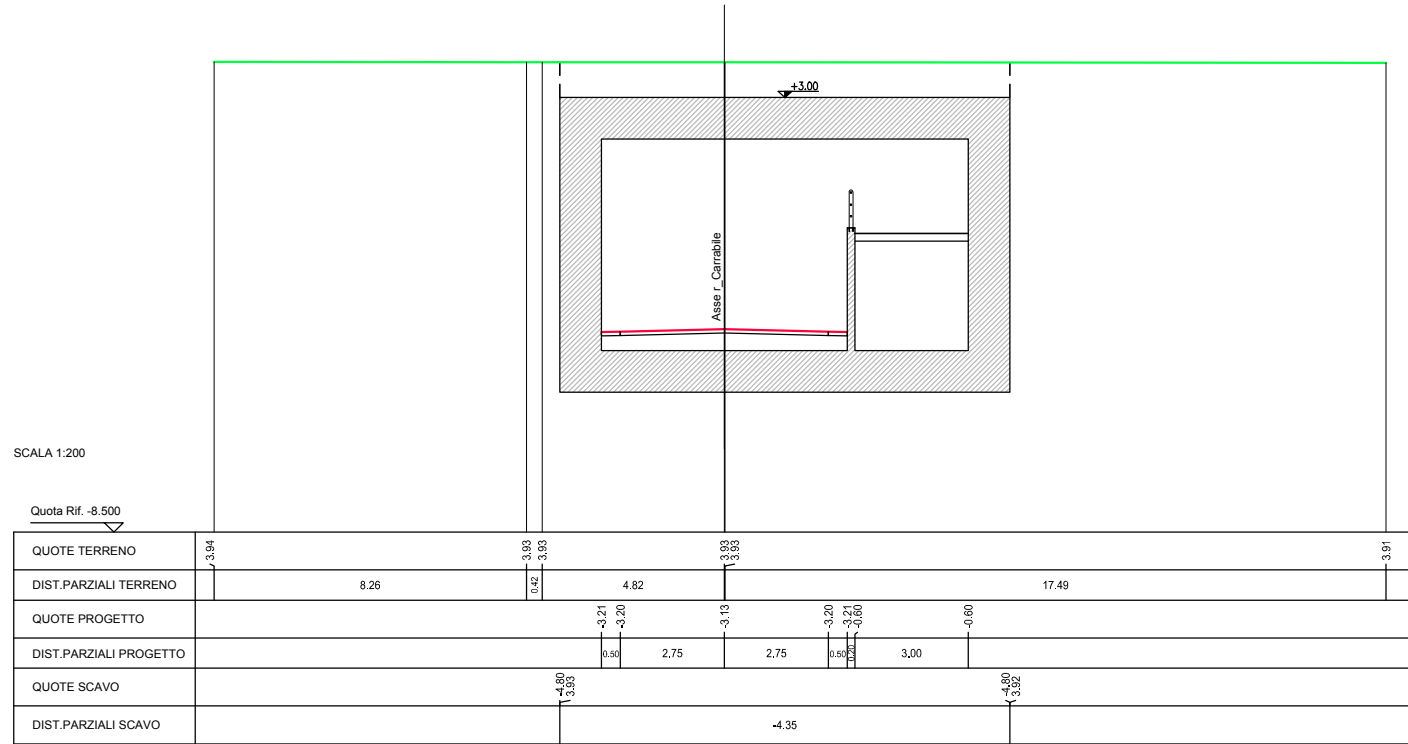
SCALA 1:200

Quota Rif. -8.500

QUOTE TERRENO	3.93	3.92	3.92	3.92	3.92	3.90	
DIST.PARZIALI TERRENO	7.74	0.48	5.20	17.49			
QUOTE PROGETTO		-3.21	-3.20	-3.13	-3.20	-2.60	-0.60
DIST.PARZIALI PROGETTO		0.50	2.75	2.75	0.50	3.00	
QUOTE SCAVO		-4.80	-3.92			-4.80	-3.61
DIST.PARZIALI SCAVO				4.35			

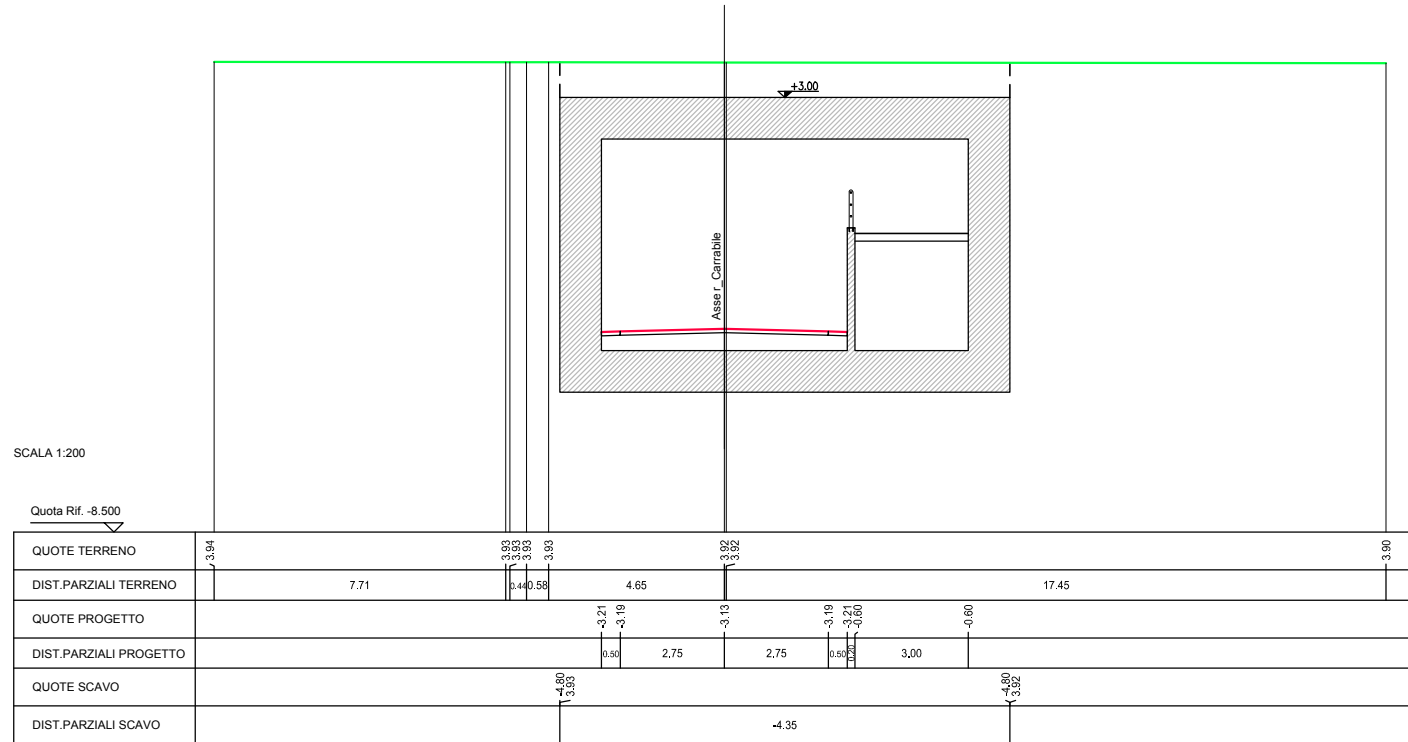
SCAVI E BONIFICHE	
STERRO	103.836 mq
RILEVATI	
RILEVATO	2.800 mq
SOVRASTRUTTURA STRADALE	
CASSONETTO	6.500 m

SEZIONE N. : 18
 QT. PROGETTO : -3.129
 DIST.PROG. : 191.588
 DIST.PREC. : 2.158
 DIST.SUCC. : 1.482



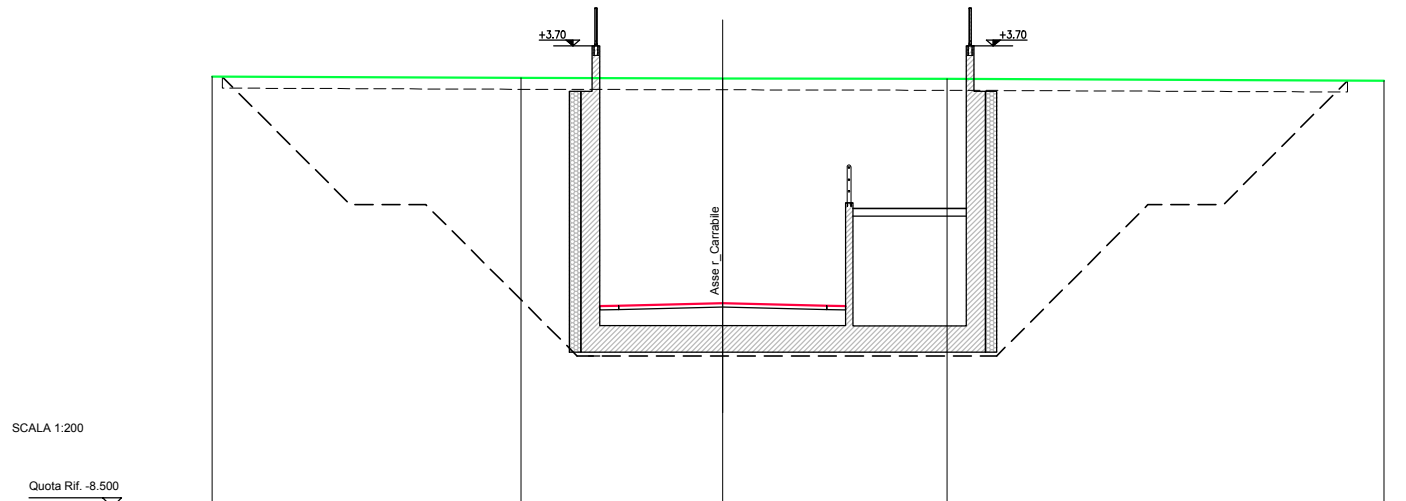
SCAVI E BONIFICHE	
STERRO	103.799 mq
RILEVATI	
RILEVATO	2.826 mq
SOVRASTRUTTURA STRADALE	
CASSONETTO	6.500 m

SEZIONE N. : 19
 QT. PROGETTO : -3.125
 DIST.PROG. : 193.069
 DIST.PREC. : 1.482
 DIST.SUCC. : 3.431



SCAVI E BONIFICHE	
STERRO	139.684 mq
SCOTICO	29.763 m
RILEVATI	
RIEMPIMENTO	67.096 mq
RILEVATO	2.964 mq
SOVRASTRUTTURA STRADALE	
CASSONETTO	6.500 m

SEZIONE N. : 20
 QT. PROGETTO : -3.104
 DIST.PROG. : 196.500
 DIST.PREC. : 3.431
 DIST.SUCC. : 13.500



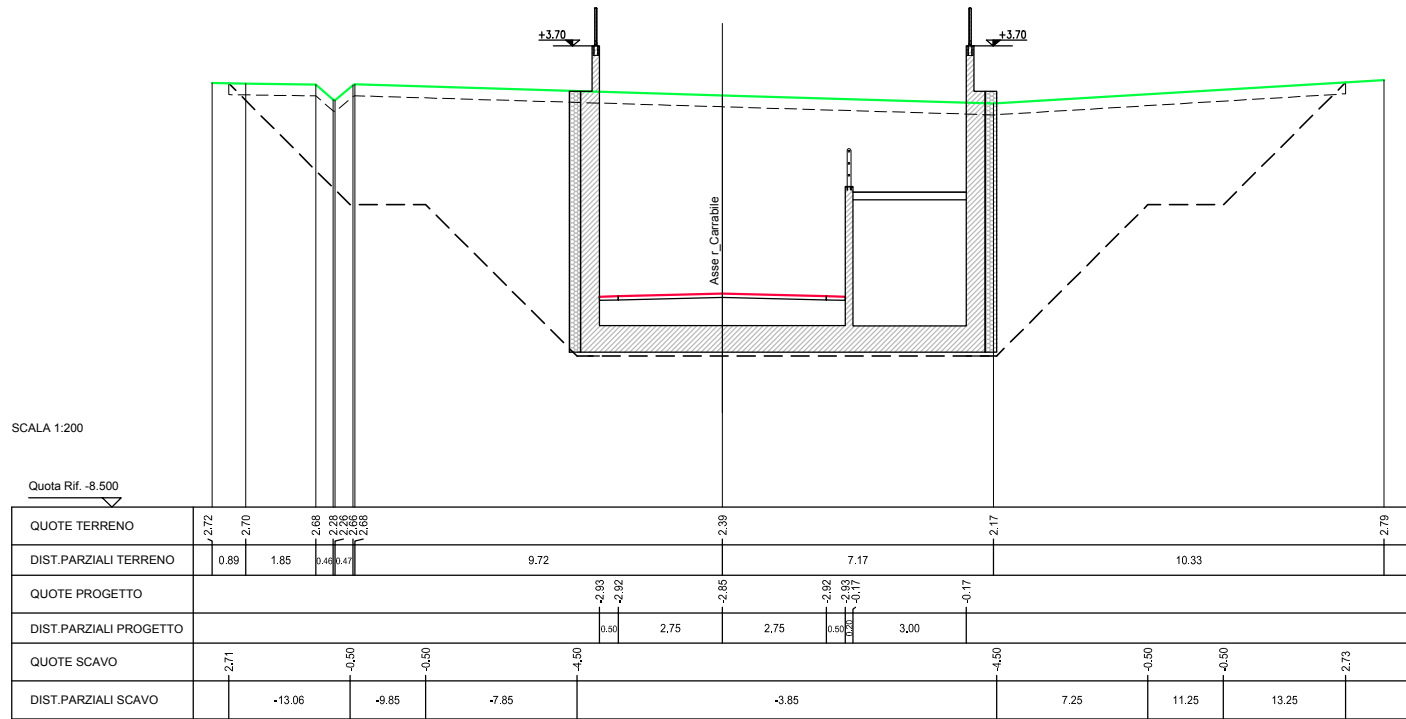
SCALA 1:200

Quota Rif. -8.500

QUOTE TERRENO	2.88			2.85				2.84			2.83			2.78
DIST.PARZIALI TERRENO		8.17			5.33				5.94			11.56		
QUOTE PROGETTO					-3.18			-3.10			-3.17			-0.60
DIST.PARZIALI PROGETTO					0.50		2.75		2.75		0.50		3.00	
QUOTE SCAVO	2.88		-0.50		-0.50		-4.50				-4.50		-0.50	
DIST.PARZIALI SCAVO		-13.23		-9.85		-7.85			-3.85			7.25	11.25	13.25

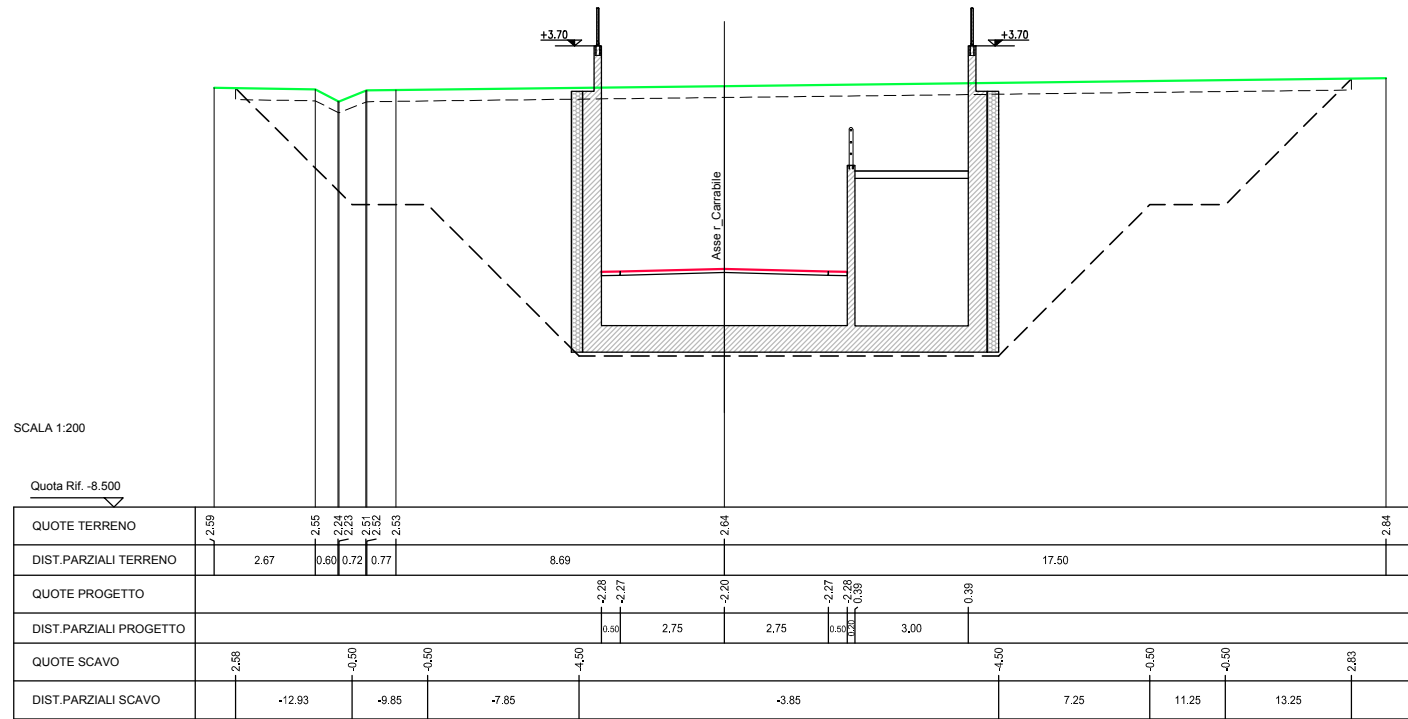
SCAVI E BONIFICHE	
STERRO	128.645 mq
SCOTICO	29.543 m
RILEVATI	
RIEMPIMENTO	61.508 mq
RILEVATO	4.602 mq
SOVRASTRUTTURA STRADALE	
CASSONETTO	6.500 m

SEZIONE N. : 21
 QT. PROGETTO : -2.852
 DIST.PROG. : 210.000
 DIST.PREC. : 13.500
 DIST.SUCC. : 16.250



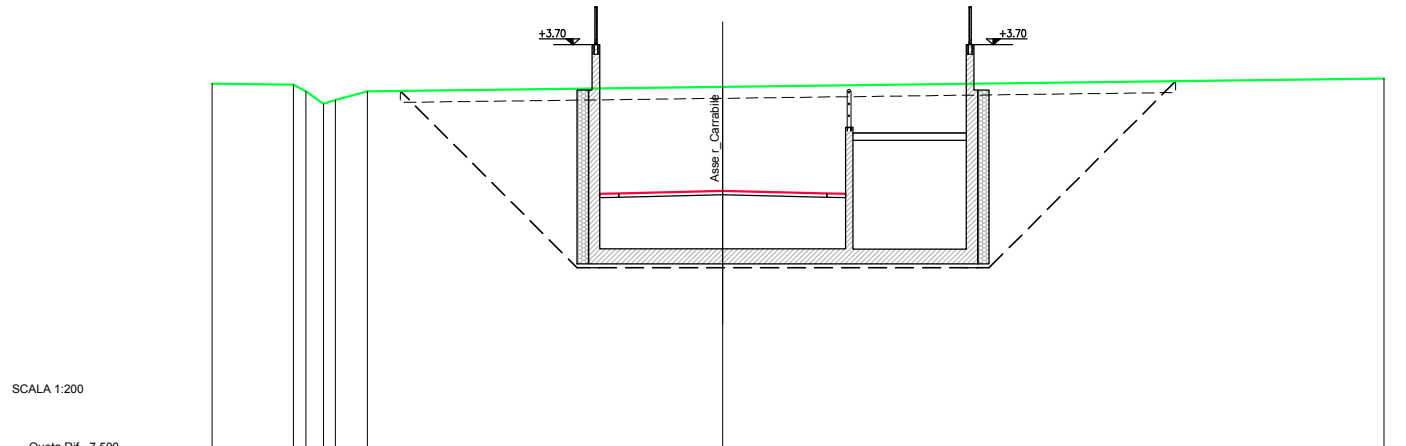
SCAVI E BONIFICHE	
STERRO	134.496 mq
SCOTICO	29.511 m
RILEVATI	
RIEMPIMENTO	63.821 mq
RILEVATO	8.858 mq
SOVRASTRUTTURA STRADALE	
CASSONETTO	6.500 m

SEZIONE N. : 22
 QT. PROGETTO : -2.197
 DIST.PROG. : 226.250
 DIST.PREC. : 16.250
 DIST.SUCC. : 16.150



SCAVI E BONIFICHE	
STERRO	69.366 mq
SCOTICO	20.508 m
RILEVATI	
RIEMPIMENTO	23.082 mq
RILEVATO	9.060 mq
SOVRASTRUTTURA STRADALE	
CASSONETTO	6.500 m

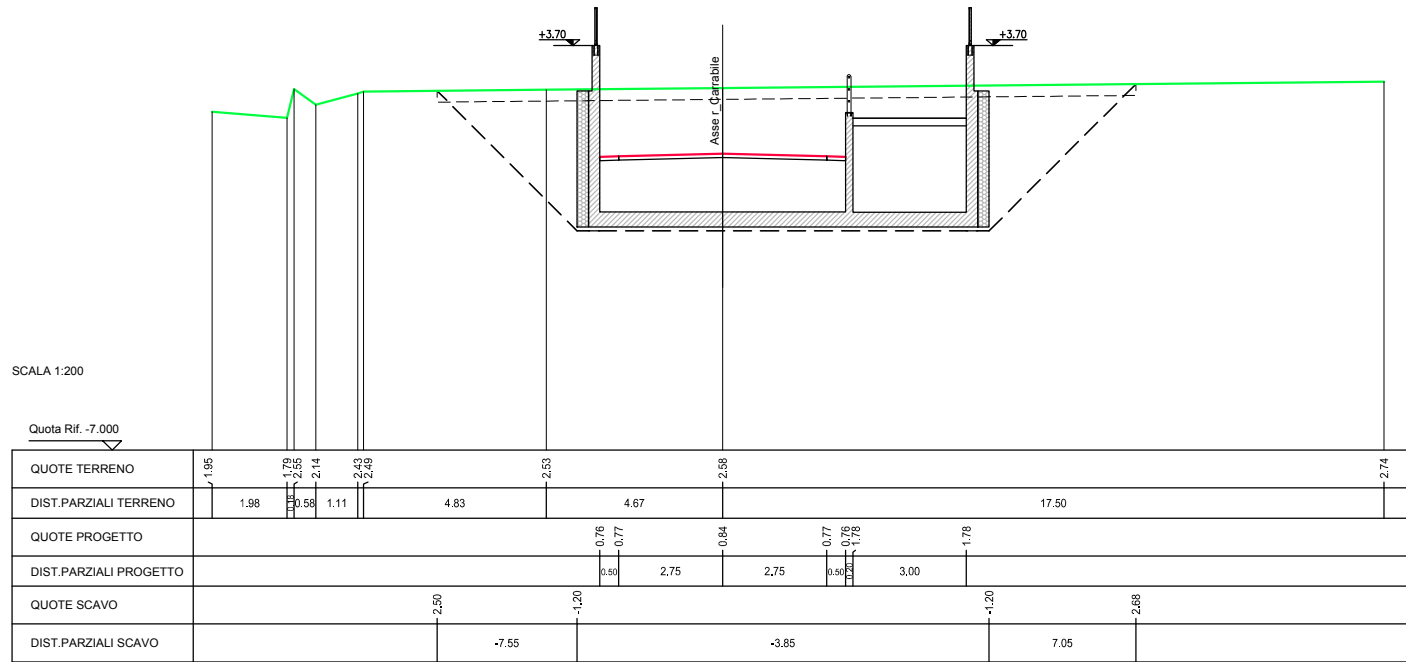
SEZIONE N. : 24
 QT. PROGETTO : -0.166
 DIST.PROG. : 254.950
 DIST.PREC. : 12.550
 DIST.SUCC. : 12.550



QUOTE TERRENO	2.67	2.64	2.46	2.14	2.24	2.46	2.58	2.80
DIST.PARZIALI TERRENO	2.15	0.33	0.44	0.32	0.84	9.40	17.50	
QUOTE PROGETTO				-0.25	-0.23	-0.17	-0.23	-0.25
DIST.PARZIALI PROGETTO				0.50	2.75	2.75	0.50	1.37
QUOTE SCAVO		2.47		-2.20			-2.20	2.73
DIST.PARZIALI SCAVO			-8.52			-3.85	7.05	

SCAVI E BONIFICHE	
STERRO	50.274 mq
SCOTICO	18.485 m
RILEVATI	
RIEMPIMENTO	14.387 mq
RILEVATO	9.086 mq
SOVRASTRUTTURA STRADALE	
CASSONETTO	6.500 m

SEZIONE N. : 25
 QT. PROGETTO : 0.838
 DIST.PROG. : 267.500
 DIST.PREC. : 12.550
 DIST.SUCC. : 12.550



RAMPA CICLO-PEDONALE

SCAVI E BONIFICHE	
STERRO	18.757 mq
SCOTICO	10.393 m
RILEVATI	
RIEMPIMENTO	9.265 mq
RILEVATO	1.860 mq
SOVRASTRUTTURA STRADALE	
CASSONETTO	3.000 m

SEZIONE N. : 16
 QT. PROGETTO : 1.120
 DIST.PROG. : 130.056
 DIST.PREC. : 3.000
 DIST.SUCC. : 7.400

