












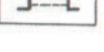




# Pisa PRG - PROGETTO PRELIMINARE DI PIANO - Tav. 2

LEGENDA

Carta allegata alla pubblicazione: Pisa, Struttura e Piano: le prospettive, Vol. II






## 1 INFRASTRUTTURE VIARIE PRINCIPALI

-  1 a Autostrada A12
-  1 b Grande viabilità esistente
-  1 c Tronchi di grande viabilità in corso di attuazione
-  1 d Tronchi di grande viabilità proposti
-  1 e Tangenziale nord: tratto a corsie separate
-  1 f Possibile prosecuzione tangenziale nord
-  1 g Tronchi di viabilità urbana principale esistenti
-  1 h Tronchi di viabilità urbana principale proposti
-  1 i Nuovo asse stradale subordinato alla dismissione del viale D'Annunzio
-  1 l Ampliamento della sede attuale della SS. N.1 Aurelia
-  1 m Principali sottopassi urbani
-  1 n Sottovia di progetto
-  1 o Parcheggi scambiatori
-  1 p Parcheggi urbani
-  1 q Parcheggi multipiano
-  1 r Terminal autobus












## 2 INFRASTRUTTURE FERROVIARIE

-  2 a Trattati ferroviari esistenti
-  2 b Trattati ferroviari da dismettere
-  2 c Nuovi Tronchi ferroviari
-  2 d Metropolitana leggera
-  2 e Fermate della M.L.
-  2 f Aree ferroviarie esistenti
-  2 g Nuove aree ferroviarie per scalo merci, officine, depositi







## 3 AEROPORTO

-  3 a Area aeroportuale esistente
-  3 b Ampliamento area aeroportuale
-  3 c Aerostazione merci esistente
-  3 d Aerostazione attuale
-  3 e Nuova aerostazione passeggeri






## 4 CANALI E BACINI

-  4 a Corsi d'acqua esistenti
-  4 b Darsene esistenti
-  4 c Darsena in progetto
-  4 d Apertura del canale dei Navicelli verso l'Arno
-  4 e Sbocco a mare del canale dei Navicelli
-  4 f Ponte girevole da attivare
-  4 g Bacino di rimessaggio e servizi
-  4 h Bacino per canottaggio
-  4 i Attività cantieristiche
-  4 l Nuovo porto turistico
-  4 m Servizi e attività commerciali connesse al porto turistico



## 5 EDIFICATO STORICO AMBIENTALE ESISTENTE

- 5 a Emergenze monumentali
  -  5a 1 Edifici monumentali
  -  5a 2 Manufatti storici
- 5 b Complessi di pregio storico e/o ambientali
  -  5b 1 Edifici di interesse storico
  -  5b 2 Edifici di interesse ambientale
  -  5b 3 Fronti di pregio storico-ambientale
  -  5b 4 Fronti interne da rimodellare e migliorare
- 5 c Aree d'intervento a piano di recupero



## 6 DESTINAZIONI D'USO PRESCRITTE

-  6 a Residenziale
-  6 b Servizi
-  6 c Attività commerciali
-  6 d Uffici
-  6 e Nuove piazze da inserire nel tessuto in sede di PRG con edificazione marginale definita da piano attuativo



## 7 EDIFICATO RESIDENZIALE SOGGETTO A RIORDINO

-  7 a Edifici esistenti soggetti a manutenzione ordinaria e straordinaria o a ricostruzione subordinata a concessione convenzionata
-  7 b Perimetro delle aree soggette a piano d'insieme











## 8 AREE DI INTERVENTO A COMPARTO OBBLIGATORIO

-  8 a (I, II,...) Settore
-  8 b (1,2,...) n° d'ordine delle aree d'intervento








## 9 AREE GIÀ OGGETTO DI PIANO ATTUATIVO INSERITE NEL 2° .P.P.A.

-  9 a Aree del 2° P.P.A.
-  9 b P.P. soggetto a riconversione d'uso















## 10 AREE PER ATTIVITÀ PRODUTTIVE

-  10 a Aree per attività produttive esistenti che si confermano
-  10 b Stabilimenti per attività produttive funzionanti o dismesse da trasferire
-  10 c Stabilimenti produttivi soggetti a conversione
-  10 d Area produttiva esistente soggetta in complesso a piano esecutivo di riordino funzionale e ambientale, con integrazione di aree verdi, direzionali e di servizi sociali
-  10 e Nuovo centro di servizi per area produttiva esistente o in progetto
-  10 f Aree produttive di nuovo impianto per piccoli laboratori ad alta specializzazione tecnologica
-  10 g Area produttiva di nuovo impianto a destinazione cantieristica con relativi servizi
-  10 h Area produttiva di nuovo impianto su area libera o parzialmente libera
-  10 i Area produttiva esistente soggetta a disinquinamento atmosferico
-  10 l Aree di riordino per solo attracco





## 11 SERVIZI COLLETTIVI

- A SEDI UNIVERSITARIE E DI RICERCA
  -  A1 Area esistente da confermare
  -  A2 Area di ristrutturazione integrale con progettazione unitaria comprensiva di facoltà, istituti, laboratori e servizi e laboratori di ricerca, spazi di studio, etc.
  -  A3 Edificio esistente da adattare a polo universitario con intervento di ristrutturazione leggera
  -  A4 Area per la nuova sede del CNR
- B OSPEDALE
  -  B1 Stabilimenti ospedalieri che si confermano
  -  B2 Area per il nuovo Policlinico
- C SEDI PER UFFICI DI PUBBLICA AMMINISTRAZIONE
  -  C1 Edifici a volumetria definita per nuove sedi della Pubblica Amministrazione contrassegnate dalle sigle:
    - UG uffici giudiziari
    - UF uffici finanziari
    - etc.


## 12 AREE VERDI, IMPIANTI SPORTIVI, IPPICI E BALNEARI

-  12 a Aree verdi che si confermano
-  12 b Aree verdi di nuovo impianto
-  12 c Aree verdi a coltivazione industriale prescritta
-  12 d Strade parco e principali piste ciclabili
-  12 e Progetto mura
-  12 f Impianti sportivi che si confermano
-  12 g Nuovi impianti sportivi
-  12 h Aree e strutture ippiche esistenti
-  12 i Area ippica di nuovo impianto
-  12 l Aree verdi per attività equestri
-  12 m Stabilimenti balneari e aree relative soggetti a riordino strutturale-ambientale
-  12 n Aree per attrezzature balneari stagionali
-  12 o Stabilimenti balneari di nuovo impianto
-  12 p Area golenale soggetta a piano di ristrutturazione




## 13 EDIFICI E AREE A DESTINAZIONE SPECIALE

-  13 a Impianto che si conferma
-  13 b Nuovi impianti
-  13 c Nuovi alberghi
-  13 d Fiera di Pisa o area per feste e manifestazioni varie



## 14 PARCO REGIONALE

-  14 a Limiti del parco

## 15 PRINCIPALI IMPIANTI TECNOLOGICI

-  15 a Inceneritore esistente
-  15 b Depuratore esistente
-  15 c Depuratore in progetto

## 16 AREE A VINCOLO DI SALVAGUARDIA

-  16 a Vincolo cimiteriale
-  16 b Vincolo di salvaguardia igienica nb. attorno all'inceneritore e ai depuratori