




COMUNE DI PISA
Direzione Urbanistica

PIANO DI RISCHIO (art. 707 del Codice della Navigazione)
AEROPORTO GALILEO GALILEI DI PISA

Tav P01: INQUADRAMENTO CARTOGRAFICO

- legenda**
-  Zona di tutela A
 -  Zona di tutela B
 -  Zona di tutela C
 -  Zona di tutela D
 -  Perimetro Aeroporto

febbraio 2012

Scala 1:10.000