



COMUNE DI PISA

SERVIZIO PIANIFICAZIONE URBANISTICA
U.O.C. RECUPERO DEL PATRIMONIO EDILIZIO ESISTENTE

DALLA CITTA' GRANDUCALE AL CENTRO STORICO *ricerca su un secolo e mezzo di trasformazioni urbane*

ideazione e direzione della ricerca:















ing.arch. Riccardo Ciuti

gruppo di lavoro:

prof. Alberto Lombardi
sig.a Maria Romeo
geom. Paolo Sbrana

TAVOLA N. 5 - ASSETTO AL 1940

LEGENDA

-  MURA E FORTIFICAZIONI
-  EDIFICATO AL 1834
-  EDIFICATO TRA IL 1834 ED IL 1870
-  EDIFICATO TRA IL 1870 ED IL 1900
-  EDIFICATO TRA IL 1900 ED IL 1924
-  EDIFICATO TRA IL 1924 ED IL 1940
-  AREE DI PERTINENZA DELL'EDIFICATO
-  VERDE PUBBLICO
-  VIE E PIAZZE
-  SEDIMI FERROVIARI
-  AREE AGRICOLE DISMESSE
-  VERDE AGRICOLO
-  FIUMI E FOSSI
-  GOLENA D'ARNO

0 20 40 60 80 100