





-  Piste ciclabili stato attuale
-  Piste ciclabili di progetto
-  Confine comunale
-  Parco Naturale MSRM

 **COMUNE DI PISA**
DIREZIONE URBANISTICA - EDILIZIA PRIVATA -
SUAP - ATTIVITA' PRODUTTIVE - MOBILITA'
Ufficio Urbanistica

Regolamento Urbanistico
Variante cartografica per progetto piste ciclabili

<Empty Scalebar>