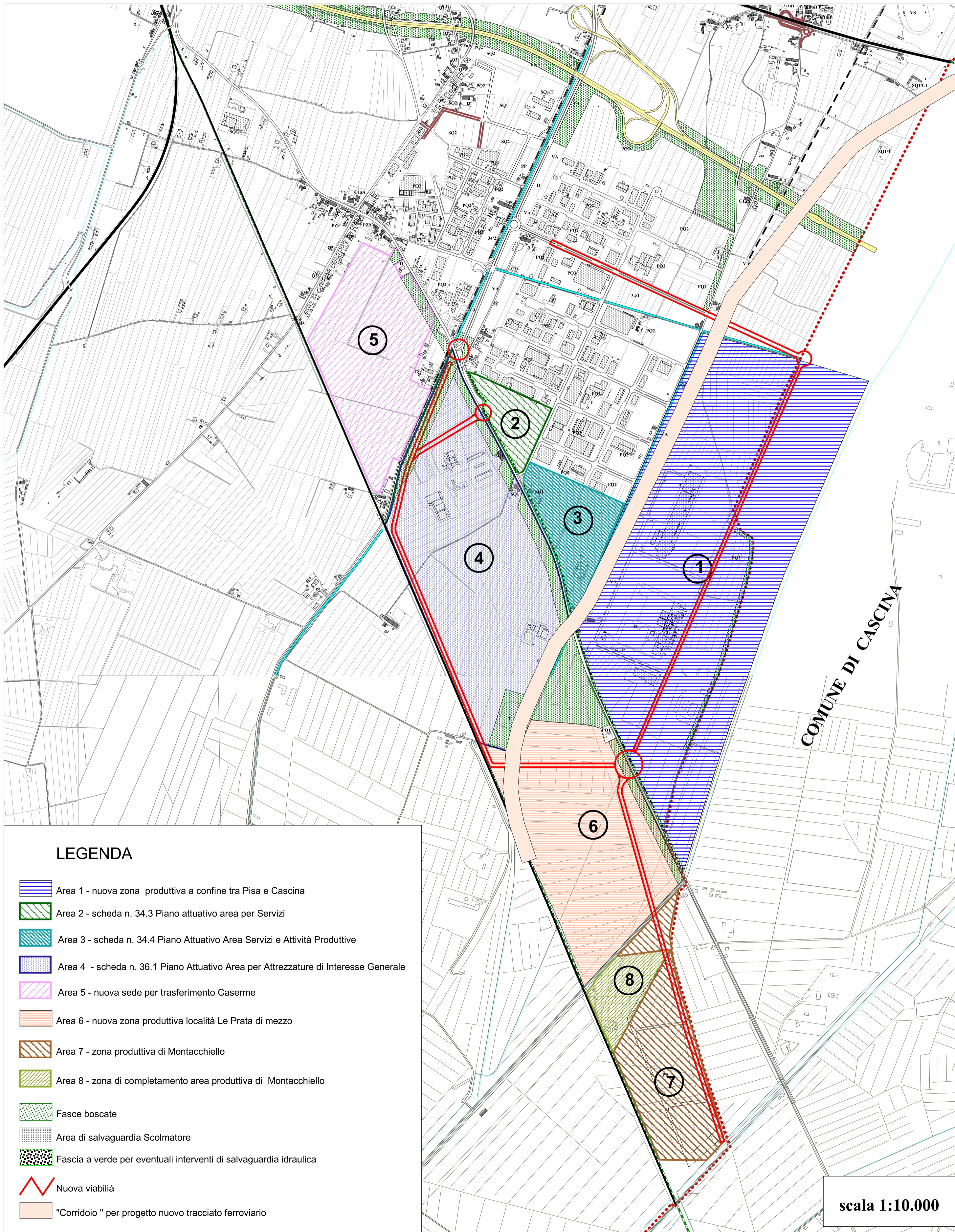

















STATUTO DEL TERRITORIO



LEGENDA

-  Area 1 - nuova zona produttiva a confine tra Pisa e Cascina
-  Area 2 - scheda n. 34.3 Piano attuativo area per Servizi
-  Area 3 - scheda n. 34.4 Piano Attuativo Area Servizi e Attività Produttive
-  Area 4 - scheda n. 36.1 Piano Attuativo Area per Attrezzature di Interesse Generale
-  Area 5 - nuova sede per trasferimento Caserme
-  Area 6 - nuova zona produttiva località Le Prata di mezzo
-  Area 7 - zona produttiva di Montacchiello
-  Area 8 - zona di completamento area produttiva di Montacchiello
-  Fasce boscate
-  Area di salvaguardia Scolmatore
-  Fascia a verde per eventuali interventi di salvaguardia idraulica
-  Nuova viabilità
-  "Corridoio" per progetto nuovo tracciato ferroviario

scala 1:10.000