



# COMUNE DI PISA

Piano Attuativo

ex Scheda Norma 13.2 - 13.3 in variante Campaldo - via Pietrasantina

## "LA PORTA NUOVA" PROGETTO OPERE DI URBANIZZAZIONE

SOGGETTI ATTUATORI:

Barale Giovanni  
Barale Paola  
Barale Roberto  
Sbragia Anna Maria  
Antonucci Luigi Pulpito Elena  
Snc di Profeti Marmi di Profeti Luca, Gabriele & C.  
Soc. n.c. Ecoricci di Rubessi M. e c.  
Baldacci Massimo  
Comune di Pisa  
Castiglioni Elena Pieri Marta  
Pieri Paolo  
Pieri Tommaso  
Serafini Anna Maria  
Serafini Franca

GRUPPO DI LAVORO:

**Arch. Alessandro Caponi, Arch. Gianluca Arighi**  
C+A architettura, Lung. Mediceo 16, 56127 Pisa  
contatti: 050580254 - a.caponi@cw.it

**Dot. Ing. Stefano Carani**  
CARANI E PIERONI ING. ASS.  
via Csanello 145, 56124 Pisa  
tel. 050.576174, studio@caranieperoni.it


**Studio Tecnico Geom. Marco Deri**  
Vicolo del Vecchio Ospizio 18  
56017 San Giuliano Terme (PI)

**Dot. Geol. Fabrizio Alvares**  
Geosar S.C.R.L.  
via Lenin 132, San Martino Ulmiano (PI)

**Dot. Ing. Stefano Scorrano**  
via Bovio 52  
Pisa

scala 1:1000 - 1:100 - 1:50 - 1:25

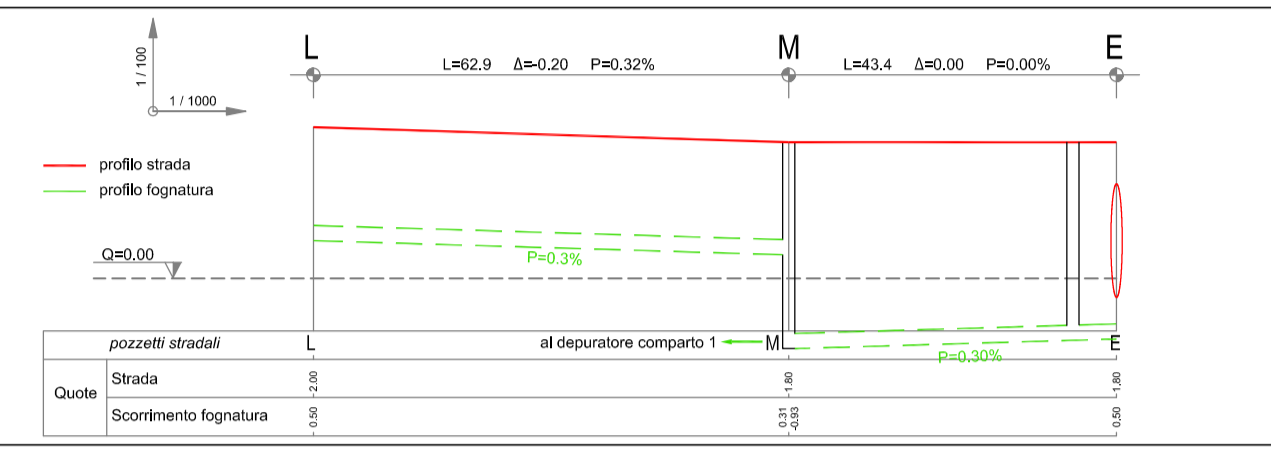
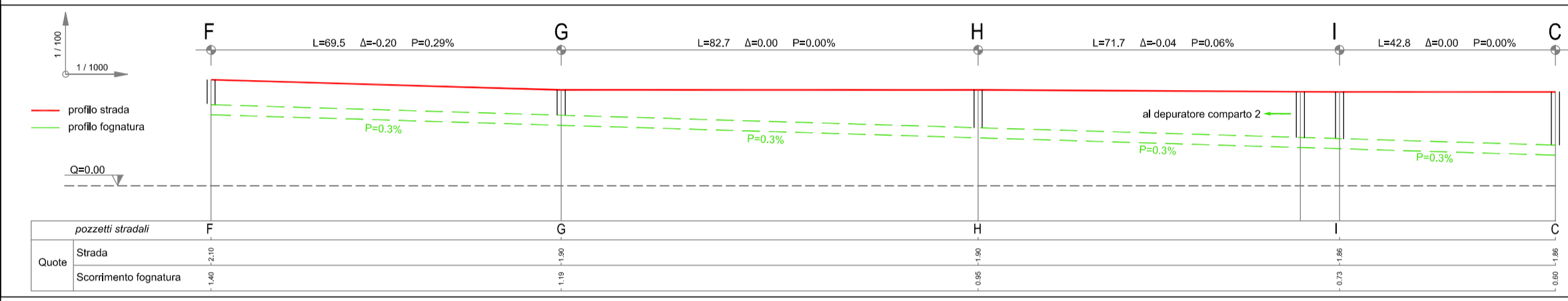
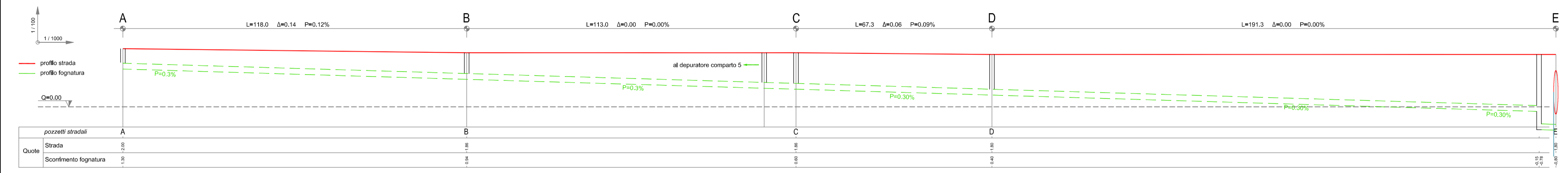
Oggetto: FOGNATURA NERA  
profili longitudinali, particolare depuratore,  
pozzetti e attraversamento fosso acque  
pubbliche tombato



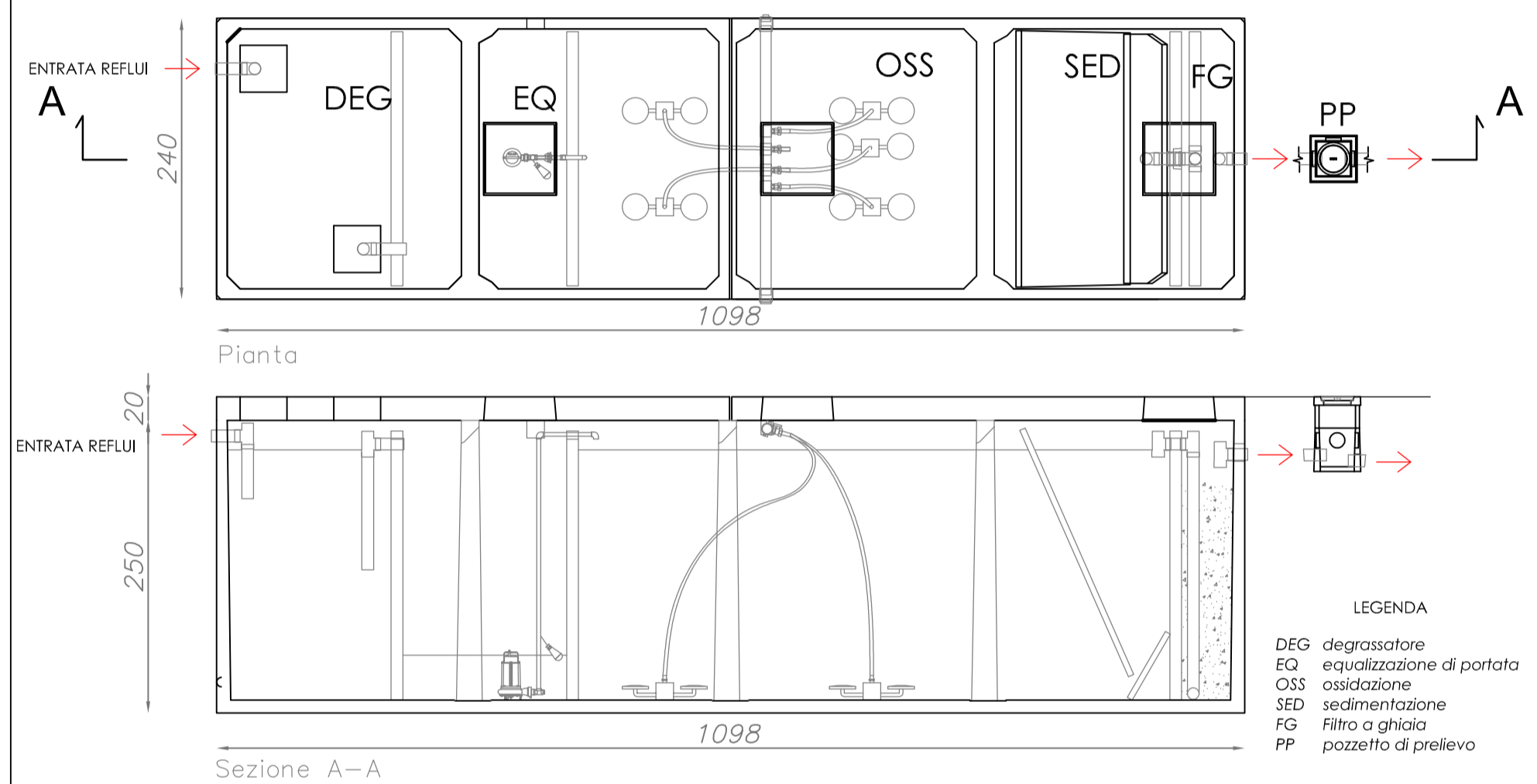
novembre 2011  
agg. marzo 2012

Tavola n°

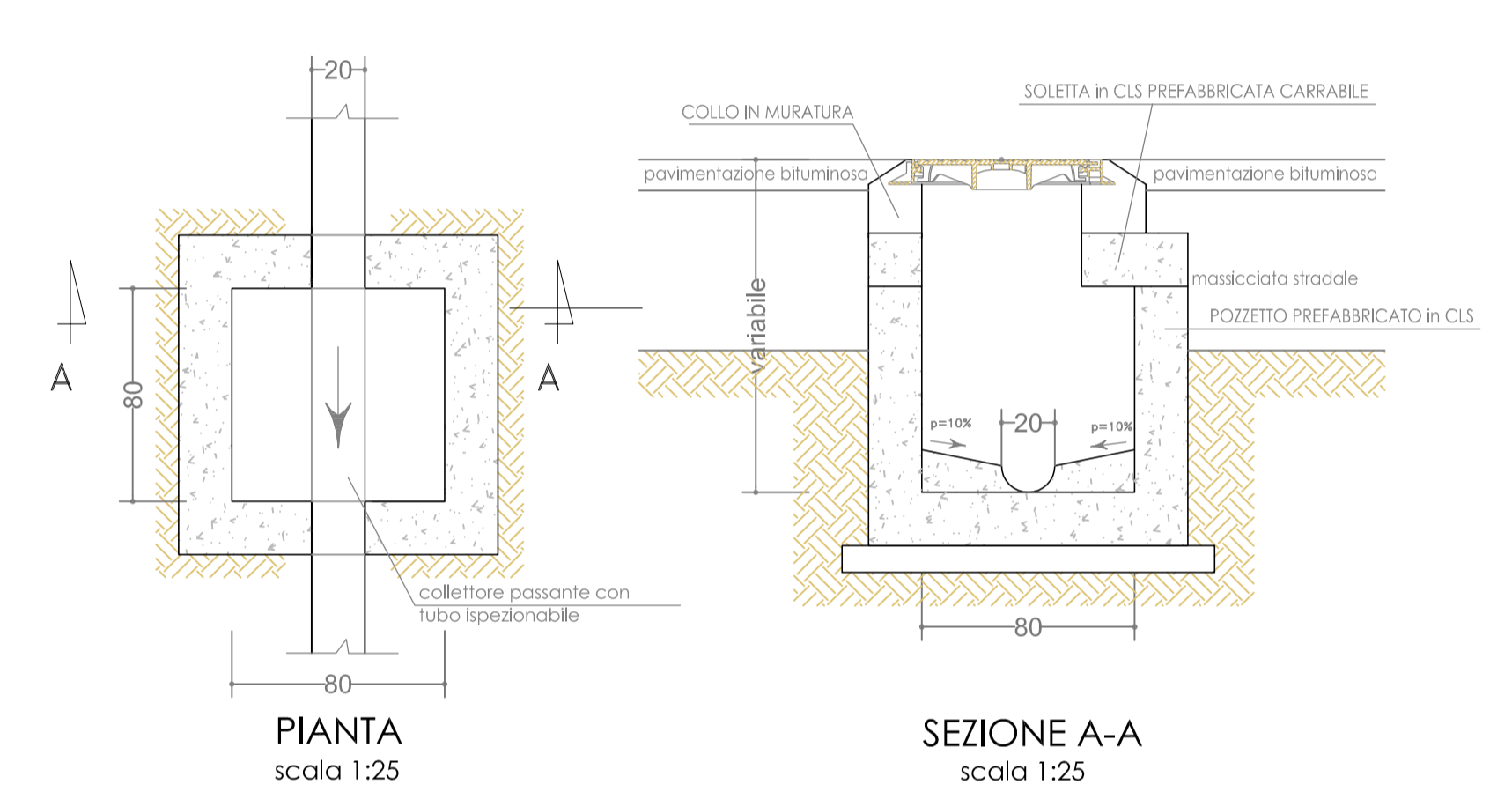
OGNI DIRITTO DI RIPRODUZIONE ED UTILIZZO E' RISERVATO AL PROGETTISTA



### SCHEMA DEPURATORE BIOLOGICO DA 150 AB/EQ - scala 1:50



### FOGNATURA NERA - POZZETTO DI LINEA 80X80



### SEZIONE zona attraversamento tra collettore fosso acque pubbliche tombato e nuova viabilità in progetto con relativi sottoservizi a rete scala 1:25

