



COMUNE DI PISA
COMUNE DI CASCINA
Provincia di Pisa



Comune di Cascina

DIREZIONE
URBANISTICA

Responsabile del Procedimento: Arch. Gabriele Berti

MACROSTRUTTURA TECNICA
SEZIONE USO ASSETTO
DEL TERRITORIO

**Piano Particolareggiato di iniziativa pubblica per ampliamento
della zona produttiva di Ospedaletto**

Comune di PISA

Comune di CASCINA

Gruppo di progettazione:
Arch. Riccardo Davini
Geom. Francesco Biondi

Gruppo di progettazione:
Arch. Manuela Riccomini
Geom. Franco Falaschi

Collaborazione:
Ing. Gilda Greco
Geom. Carlo Alberto Tomei
Geom. Marina Bonfanti
Geom. Paolo Sbrana

Collaborazione:
Geom. Sonia Casini
Geom. Paolo Maneschi
P.N. Adriano De Politi
Dott.ssa Antonella Adriani

Valutazione Effetti Ambientali:
Dott.ssa Antonella Salani
Dott.ssa Manuela Ferri
P.I. Giantuca Pasquini

Valutazione Effetti Ambientali:
Dott.ssa Giuliana Marini
Arch. Sabina Testi










Collaborazione Esterna:
Geol. Marcello Ghigliotti
Ing. Stefano Pagliara

Collaborazione esterna:
Ing. Simone Lunardi
Geol. Francesca Franchi



TAV.1A scala 1:5000
Quadro conoscitivo
planimetria attuale

marzo 2006

-  AMBITO DI INTERVENTO
-  INSEDIAMENTI PRODUTTIVI ESISTENTI
-  INSEDIAMENTI PRODUTTIVI IN CORSO DI REALIZZAZIONE
-  VIABILITA' ESISTENTE
-  VIABILITA' STORICA (STRADA COMUNALE DI MEDICI)
-  FOSSI ESISTENTI
-  ATTIVITA' ESTRATTIVE ESISTENTI
-  IMPIANTO TECNOLOGICO ESISTENTE
-  LINEA ELETTRICA ESISTENTE

