COMUNE DI PISA
COMUNE DI CASCINA

Provincia di Pisa

Comune di Cascina

DIREZIONE URBANISTICA

Responsabile del Procedimento: Arch. Gabriele Berti

MACROSTRUTTURA TECNICA
SEZIONE USO ASSETTO DEL TERRITORIO

Piano Particolareggiato di iniziativa pubblica per ampliamento della zona produttiva di Ospedaletto

Comune di PISA

Gruppo di progettazione:
Arch.Riccardo Davini
Geom. Francesco Biondi

Collaborazione:
Ing. Gilda Greco
Geom. Carlo Alberto Tomei
Geom. Marina Bonfanti
Geom. Paolo Sbrana

Valutazione Effetti Ambientali:
Dott.ssa Antonella Salani
Dott.ssa Manuela Ferri
P.I. Gianluca Pasquini

Collaborazione Esterna:
Geol. Marcello Ghiglotti
Ing. Stefano Pagliara

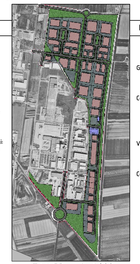

Comune di CASCINA

Gruppo di progettazione:
Arch.Manuela Riccomini
Geom. Franco Falaschi

Collaborazione:
Geom. Sonia Casini
Geom. Paolo Maneschi
P.N. Adriano De Paolli
Dott.ssa Antonella Adriani

Valutazione Effetti Ambientali
Dott.ssa Giuliana Marini
Arch. Sabina Tesfi

Collaborazione esterna:
Ing. Simone Lunardi
Geol. Francesca Franchi

TAV.7P scala 1:200
Schemi tipo
sezioni stradali e ambientali

marzo 2006

TIPOLOGIA DI PONTICELLI CARRABILI SUI FOSSI ESISTENTI

SEZIONE AMBIENTALE A-A (parte sinistra)

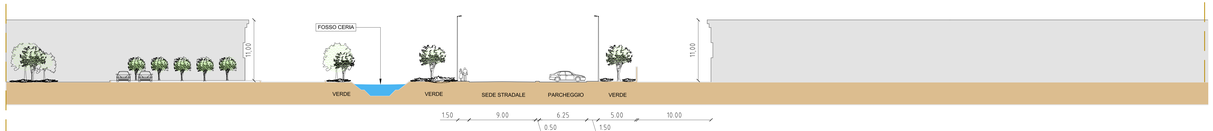

RISAGOMATURA DEI PONTICELLI SUL FOSSO DI TITIGNANO

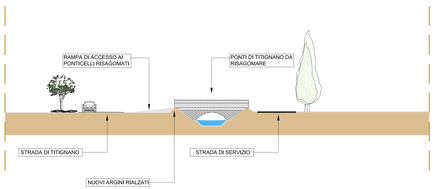

SCHEMA PLANIMETRICO con schemi di dettaglio

SEZIONE AMBIENTALE B-B

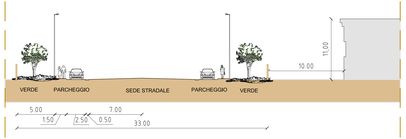

SEZIONE AMBIENTALE A-A (parte destra)