












LEGENDA



Consumo di suolo

-  Centri storici
-  Zone produttive
-  Aree urbanizzate

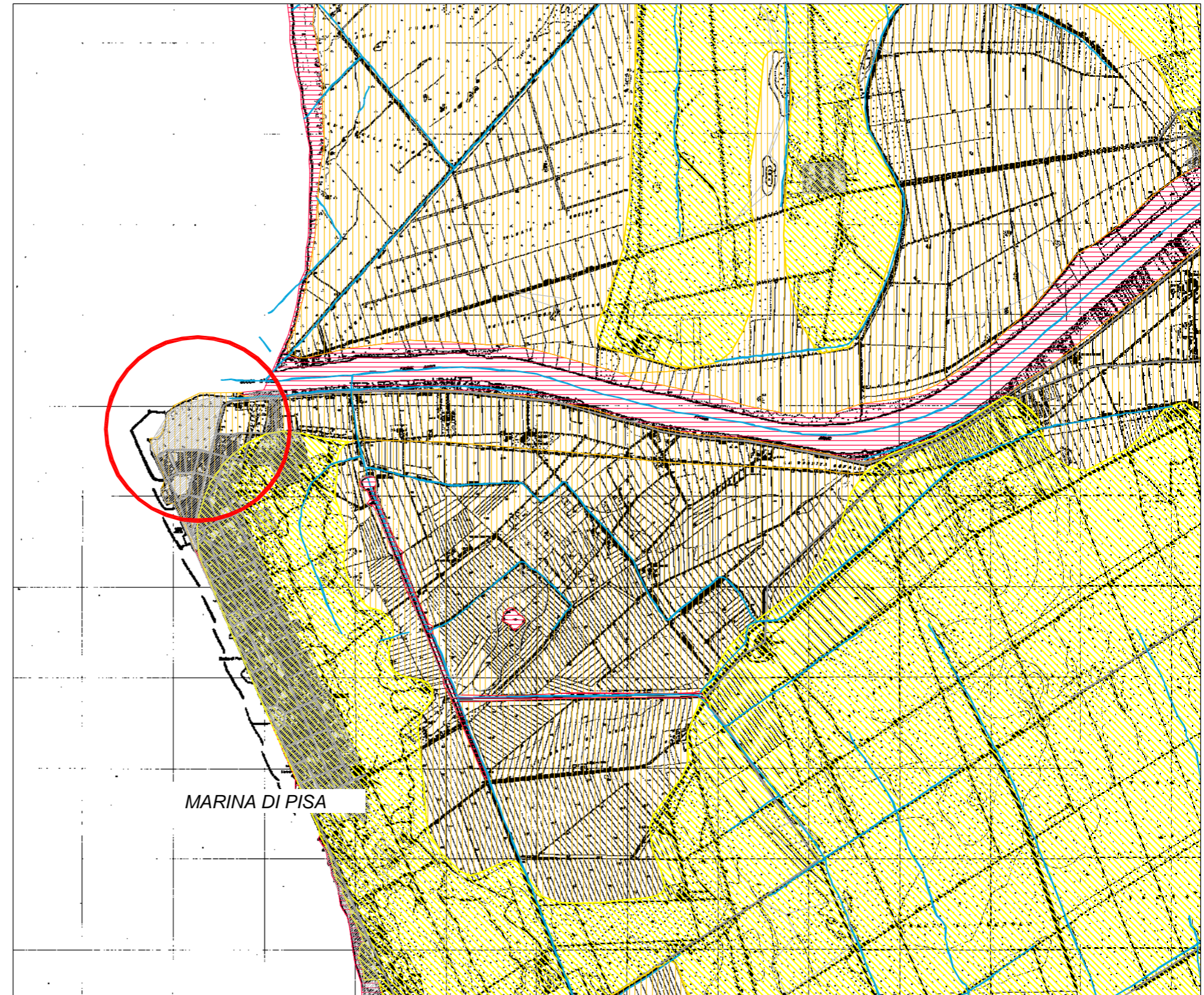
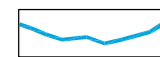
Pericolosità geomorfologica

-  Pericolosità irrilevante
-  Pericolosità bassa
-  Pericolosità media - Sottoclasse 3a
-  Pericolosità media - Sottoclasse 3b
-  Pericolosità elevata - Sottoclasse 4a
-  Pericolosità elevata - Sottoclasse 4b

Rete stradale

-  Autostrade e superstrade
-  Viabilità principale

Idrografia






MARINA DI PISA









LEGENDA



Consumo di suolo

-  Centri storici
-  Zone produttive
-  Aree urbanizzate

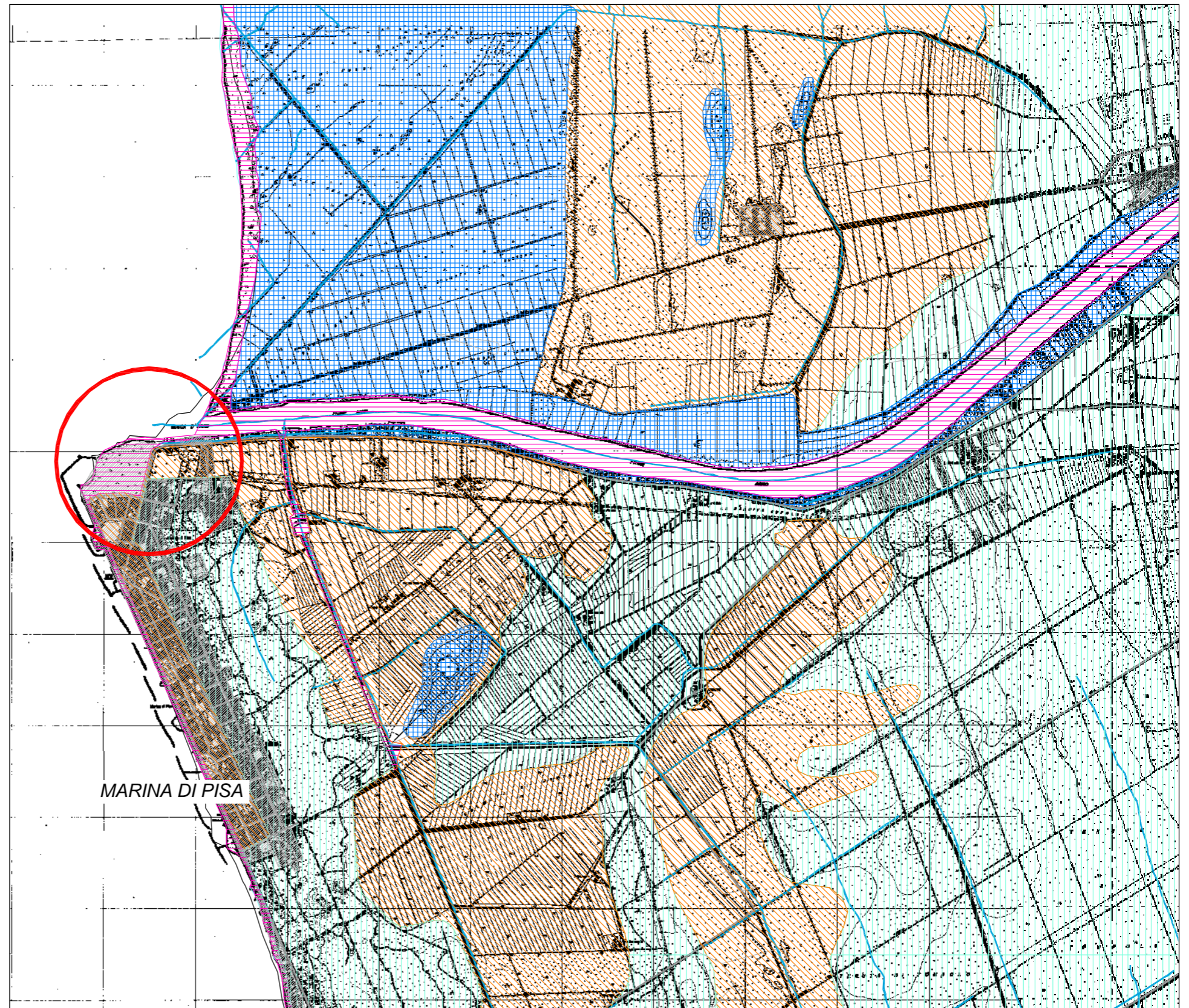
Pericolosità idraulica

-  Pericolosità irrilevante
-  Pericolosità bassa
-  Pericolosità media - Sottoclasse 3a
-  Pericolosità media - Sottoclasse 3b
-  Pericolosità elevata - Sottoclasse 4a
-  Pericolosità elevata - Sottoclasse 4b

Rete stradale

-  Autostrade e superstrade
-  Viabilità principale

Idrografia





LEGENDA

Consumo di suolo

- Centri storici
- Zone produttive
- Aree urbanizzate

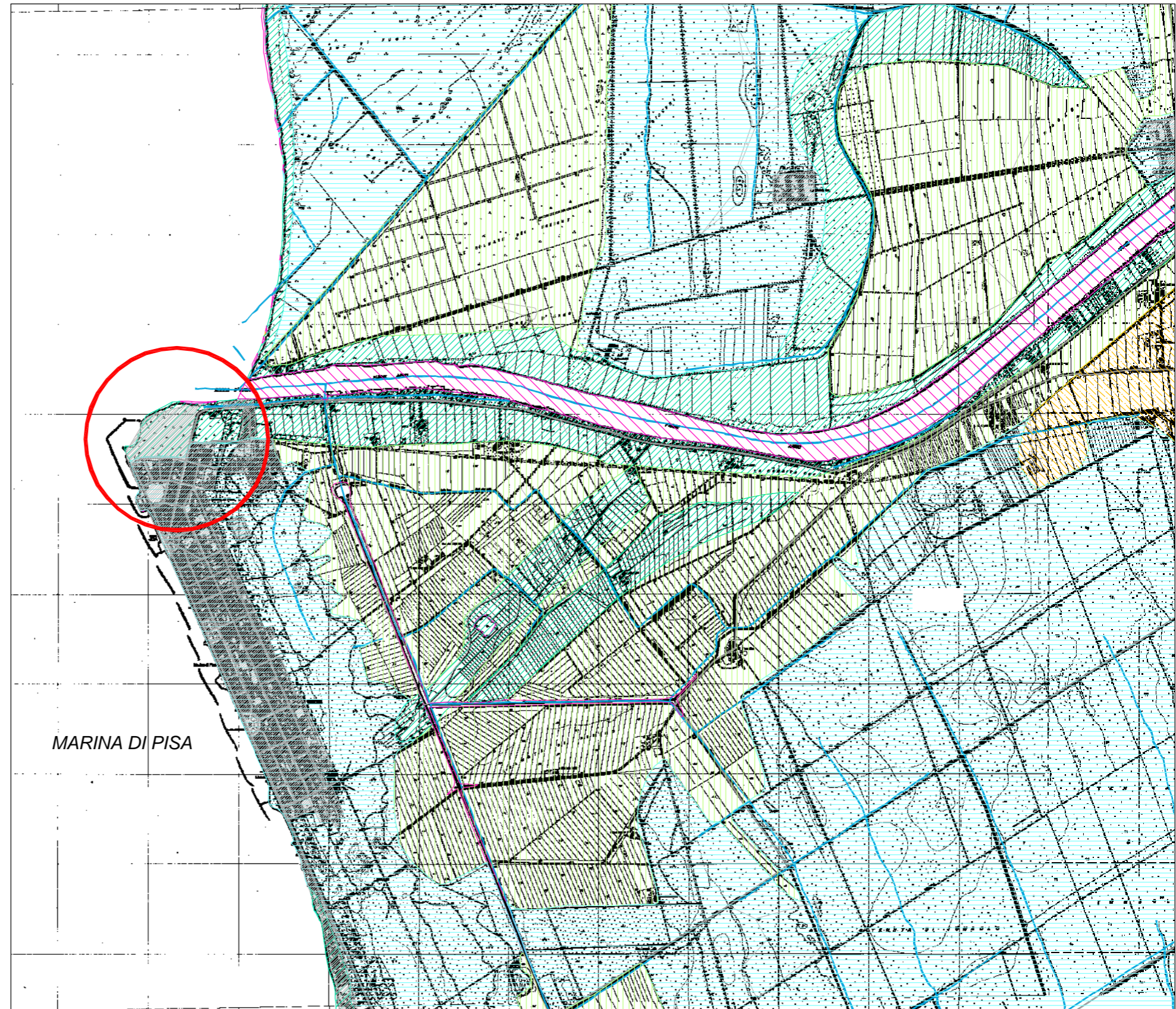
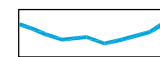
Vulnerabilità idrogeologica

- Vulnerabilità irrilevante
- Vulnerabilità bassa
- Vulnerabilità media - Sottoclasse 3a
- Vulnerabilità media - Sottoclasse 3b
- Vulnerabilità elevata - Sottoclasse 4a
- Vulnerabilità elevata - Sottoclasse 4b

Rete stradale

- Autostrade e superstrade
- Viabilità principale


Idrografia





LEGENDA


Consumo di suolo

-  Centri storici
-  Zone produttive
-  Aree urbanizzate


Aree boscate







Vegetazione classificata per cenosi

-  Vegetazione del Parco Naturale



Vegetazione classificata per tipo di intervento

-  Non disciplinata dal PTC provinciale

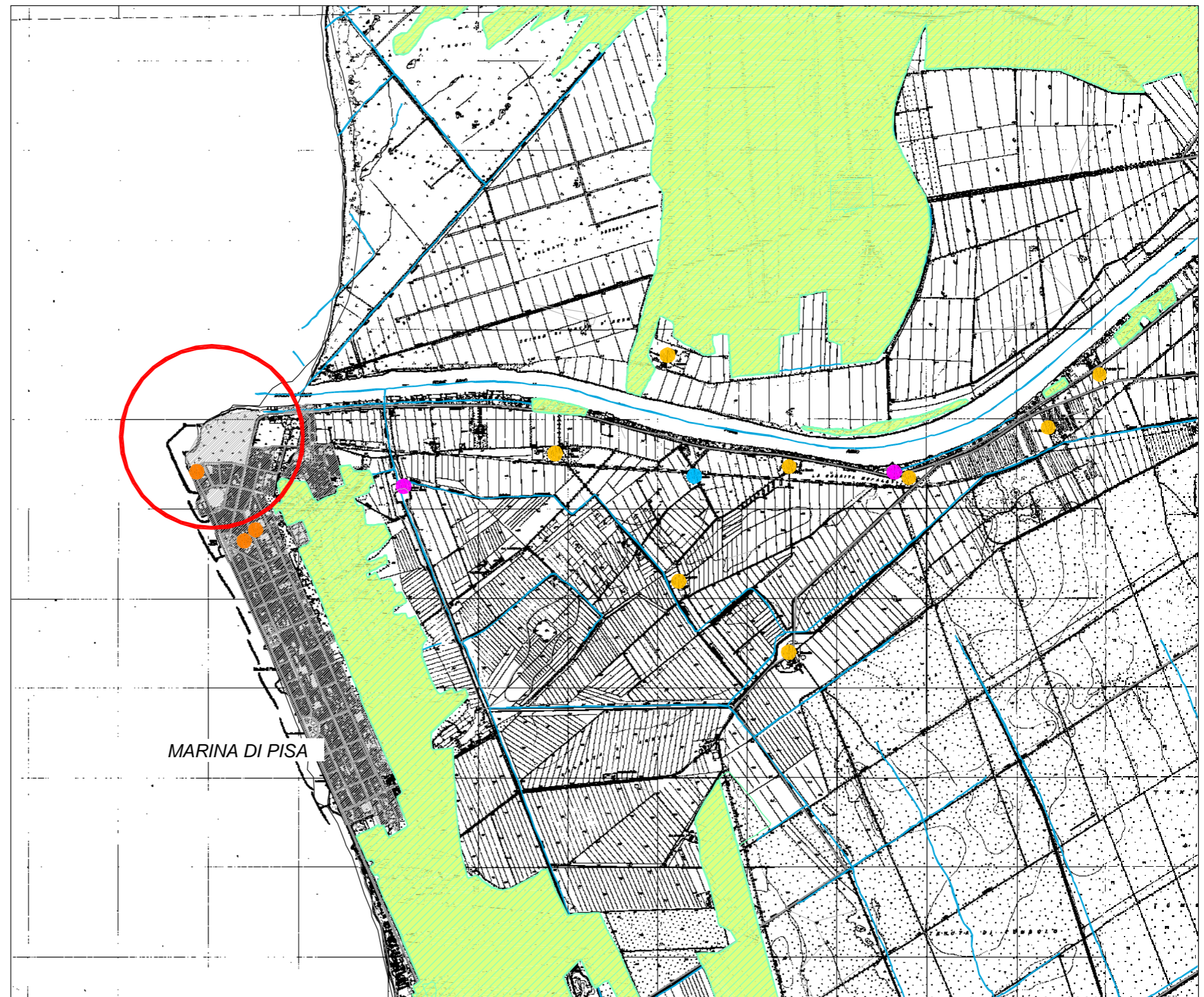
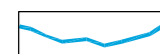
Ceni culturali

-  Architettura rurale
-  Architettura di servizio
-  Architettura civile
-  Architettura paleoindustriale

Rete stradale

-  Autostrade e superstrade
-  Viabilità principale







Idrografia






LEGENDA


Sistema insediativo

-  Nuclei urbani storici
-  Espansioni urbane consolidate
-  Espansioni periferiche
-  Aree produttive
-  Aree insediate a bassa densità
-  Insediamenti di ineteresse storico non urbani


Aree boscate




Parco naturale



Rete stradale

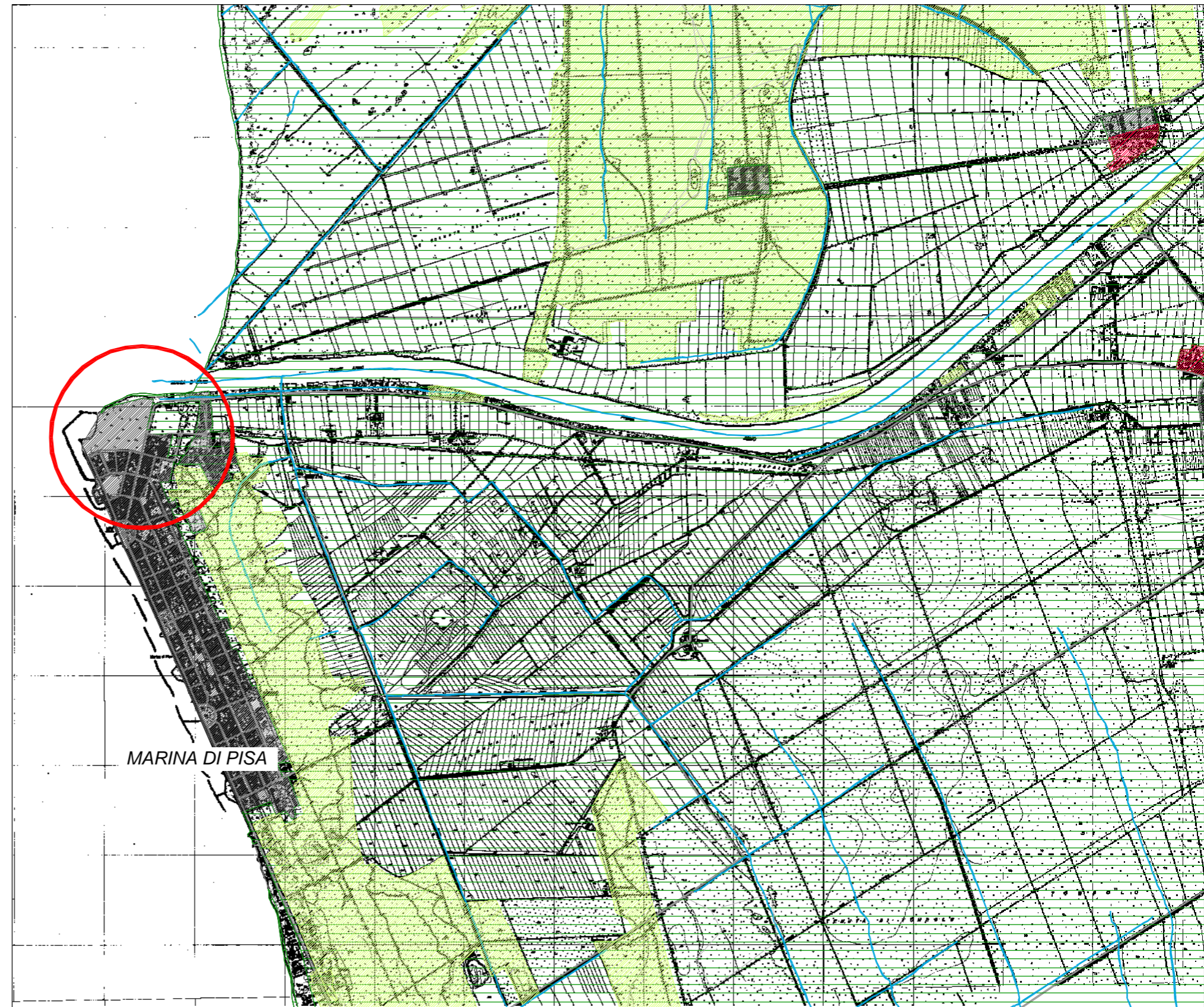


Autostrade e superstrade









Viabilità principale

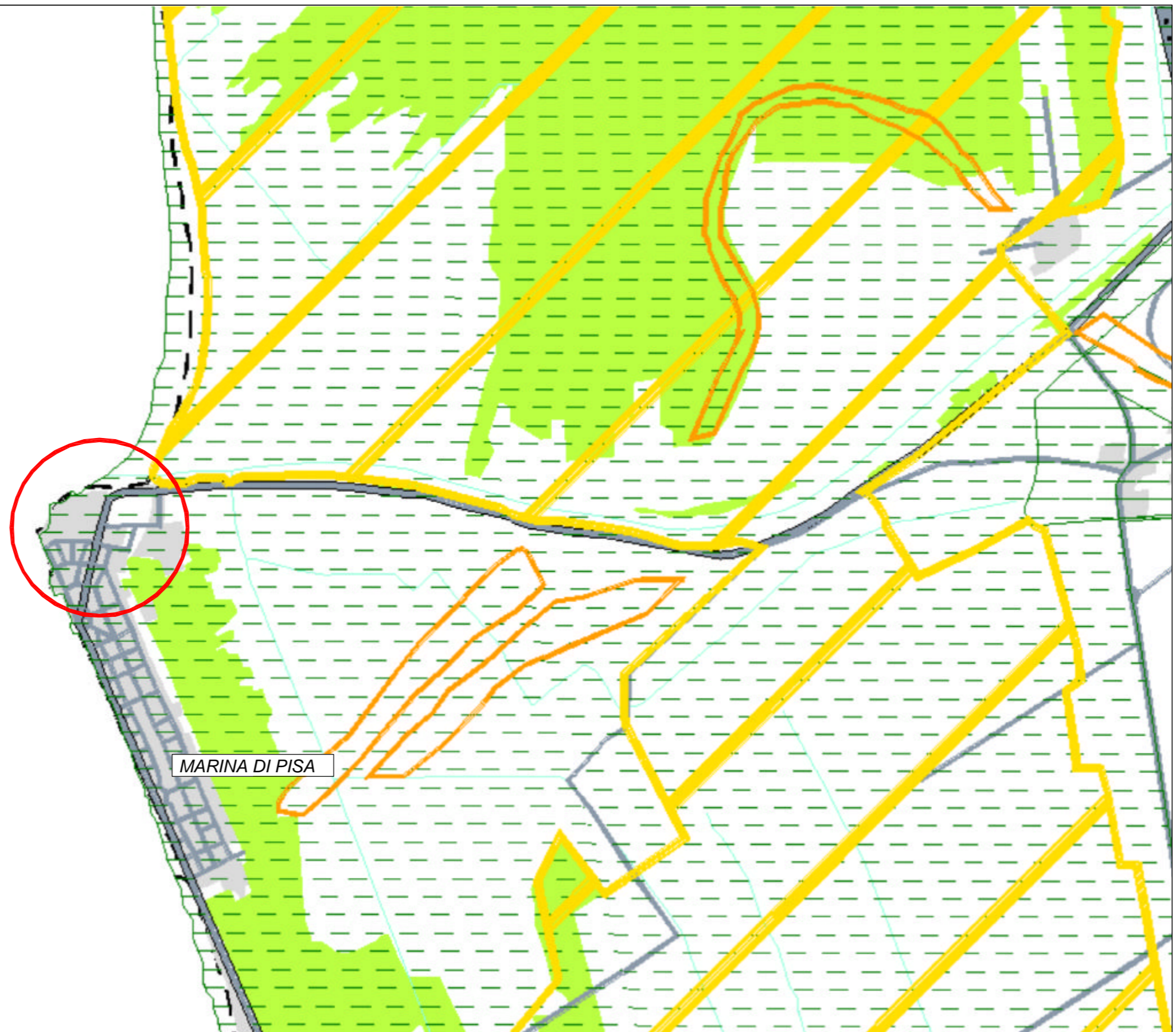
Idrografia





LEGENDA

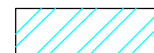
-  Sistema vegetazionale (boschi, foreste, stati intermedi)
-  Vincoli l. n. 1497/1939 e l. n. 431/1985
-  Aree bioitaly (direttiva Habitat)
-  Alvei e paleovalvei
-  Doline
-  Grotte





LEGENDA

Vincolo idrogeologico



Aree boscate




Aree di interesse archeologico



Vincolo paesaggistico L. 1497/39 (ricompresa nel testo unico BBCCAA 490/99)



Parco naturale



Ambiti di restauro e riqualificazione



Ambiti di restauro e riqualificazione



Aree urbanizzate

Beni culturali

