



VIRGA LATO OVEST



VIRGA LATO EST



VIRGA LOCALE TECNICO ANNESSO



FOTO AEREA scala 1:5000



VIRGA LATO EST



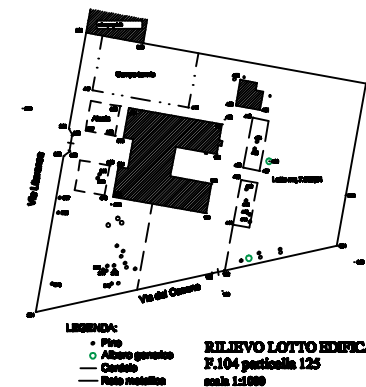
VIRGA LATO OVEST



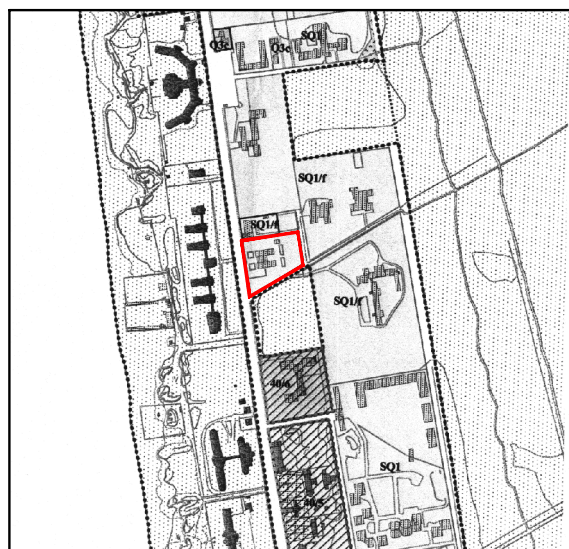
PARTECOLARE TERRAZZA RIVANO FERMO



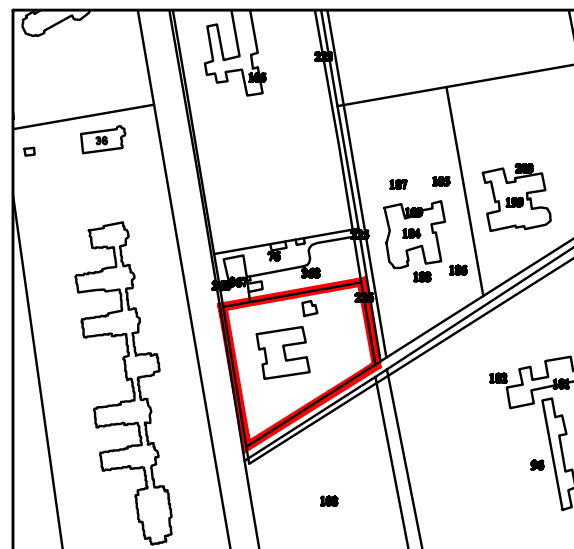
VIRGA LATO OVEST



RILIEVO LOTTO EDIFICATO F.104 particella 125 scala 1:1000



RIEQUILIBRO URBANISTICO scala 1:5000



PLANIMETRIA CATASTALE scala 1:5000

  
**COMUNE DI PINEROLO**  
**PIANO DI RECUPERO**  
**EX COLONIA "STELLA MARI" CALABRONNE**

**PROGETTA:**  
 ENIMASORI S.R.L.  
 G.B.S. S.A.S. DI CORTICCI GIUSEPPE E C.

**TAV. N. 1**  
 PLANIMETRIA CATASTALE - PLANIMETRIA R.U.  
 RILIEVO STEREOAEREALE - DOCUMENTAZIONE FOTOGRAFICA

**PROGETTA:**  
 ING. FRANCESCO BARRICCHI  
 ING. TOMMASO TONDI

GENNAIO 2008