





LEGENDA

-  Area di studio
-  Prova penetrometrica/sondaggio (da archivio)
-  Nuova prova penetrometrica (febbraio 2005)
-  Traccia di sezione



COMUNE DI PISA
Direzione Urbanistica

ATTO ADOTTATO
con deliberazione del
Consiglio Comunale
N.48 del 21 luglio 2005

**VARIANTE PARZIALE AL PIANO STRUTTURALE
FINALIZZATA ALLO SVILUPPO TERRITORIALE
E AL CONSOLIDAMENTO E RIORGANIZZAZIONE
FUNZIONALE DELLE U.T.O.E. N° 17, 36, 39, 40**
(Titolo II, Capo II, L.R. 3 Gennaio 2005, n° 1)

GRUPPO DI LAVORO

Responsabile del Procedimento e coordinamento generale.

- Gabriele Berti

COMPONENTI INTERNI

Elementi per le valutazioni degli effetti ambientali e relazione di incidenza.

- Antonella Salani, Marco Redini, Gianluca Pasquini, Manuela Ferri, Massimo Geloni

- Giuseppe Imperatore, Franco Piccirilli, Stefania Corucci

Schedature, indagini e rilievi assetto insediativo e infrastrutturale.

- Riccardo Davini, Carlo Alberto Tomei, Maria Romeo, Denise Cosci

- Gabriele Ricoveri, Antonio Dolfi, Gianluca Neri, Leonardo Gemignani

Elaborazioni cartografiche e S.I.T.

- Paolo Sbrana, Marina Bonfanti

Segreteria

- Agata De Luca, Cinzia Natalini, Roberto Chicca

Garante per la comunicazione.

- Athos Bigongiali

CONSULENTI ESTERNI

Pianificazione territoriale e urbanistica.

- Claudia Salimbeni, Fabrizio Cinquini (Studio Massimo Sargolini Associati)

Geologia e idrogeologia.

- Marcello Ghioglotti (Geologica)

Demografia.

- Marco Bottai (Università di Pisa Dip. Statistica e Matematica applicata all'Economia))

CONTRIBUTI ESTERNI

Rete della mobilità

- Riccardo Ciuti - Direzione Mobilità

- TAGES s.c.r.l., Cristiana Cristiani

- POLINOMIA s.r.l.

Relazione sullo stato dell'ambiente.

- Simone Pagni (Studio associato Ecoistituto del Vaghera)

Sindaco
Paolo Fontanelli

Assessore Urbanistica
Giuseppe Sardu

Quadro Conoscitivo della Variante

B.10.1.

CARTA DEI DATI DI BASE DELLE AREE DI VARIANTE

Scala 1:5.000