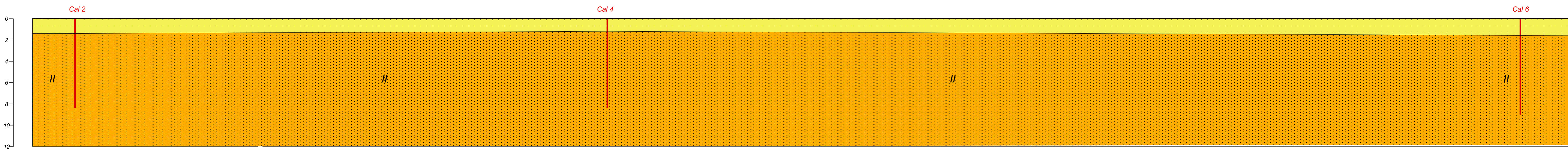



## AREA DI VARIANTE CALAMBRONE

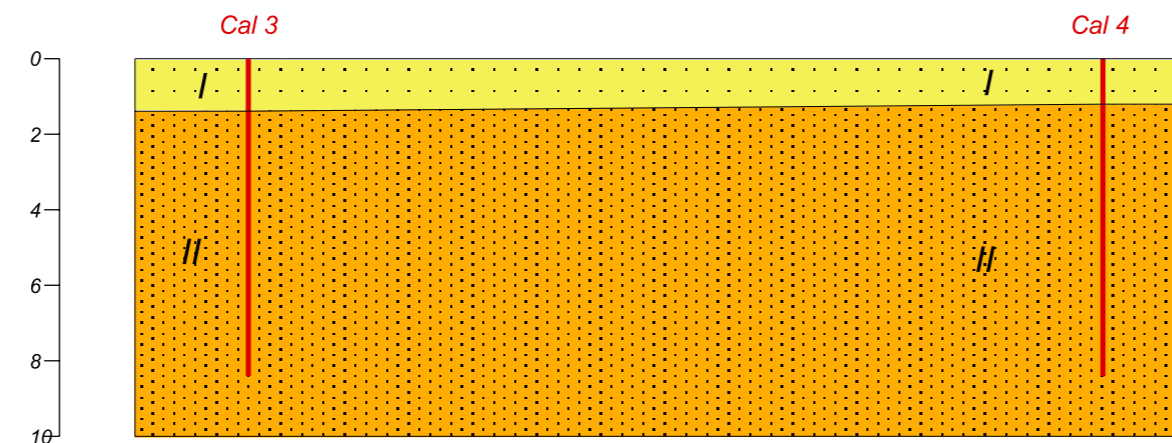
### SEZIONE H



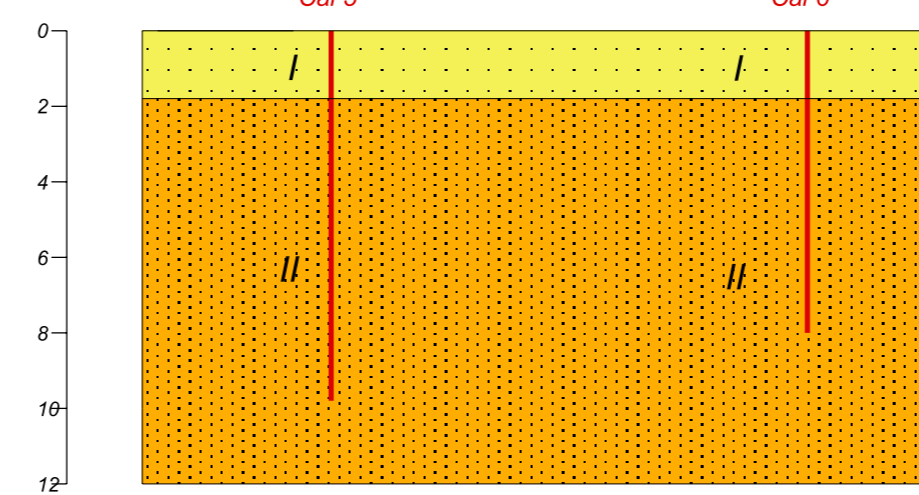
### SEZIONE E



### SEZIONE F



### SEZIONE G

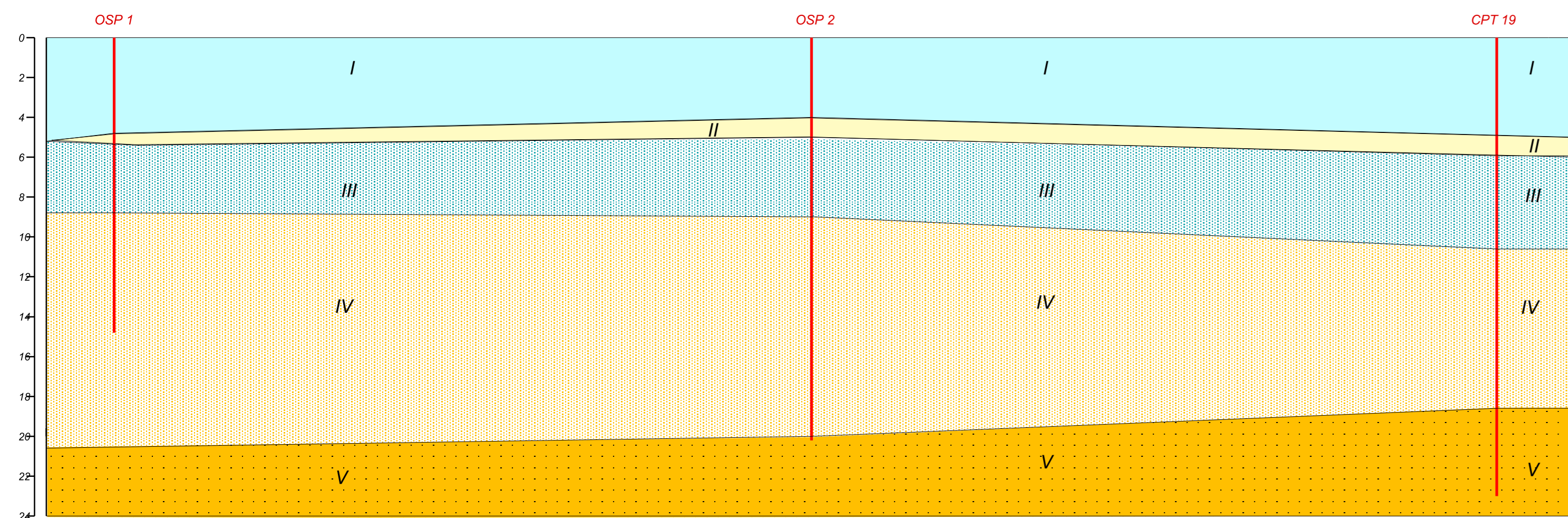


#### LEGENDA

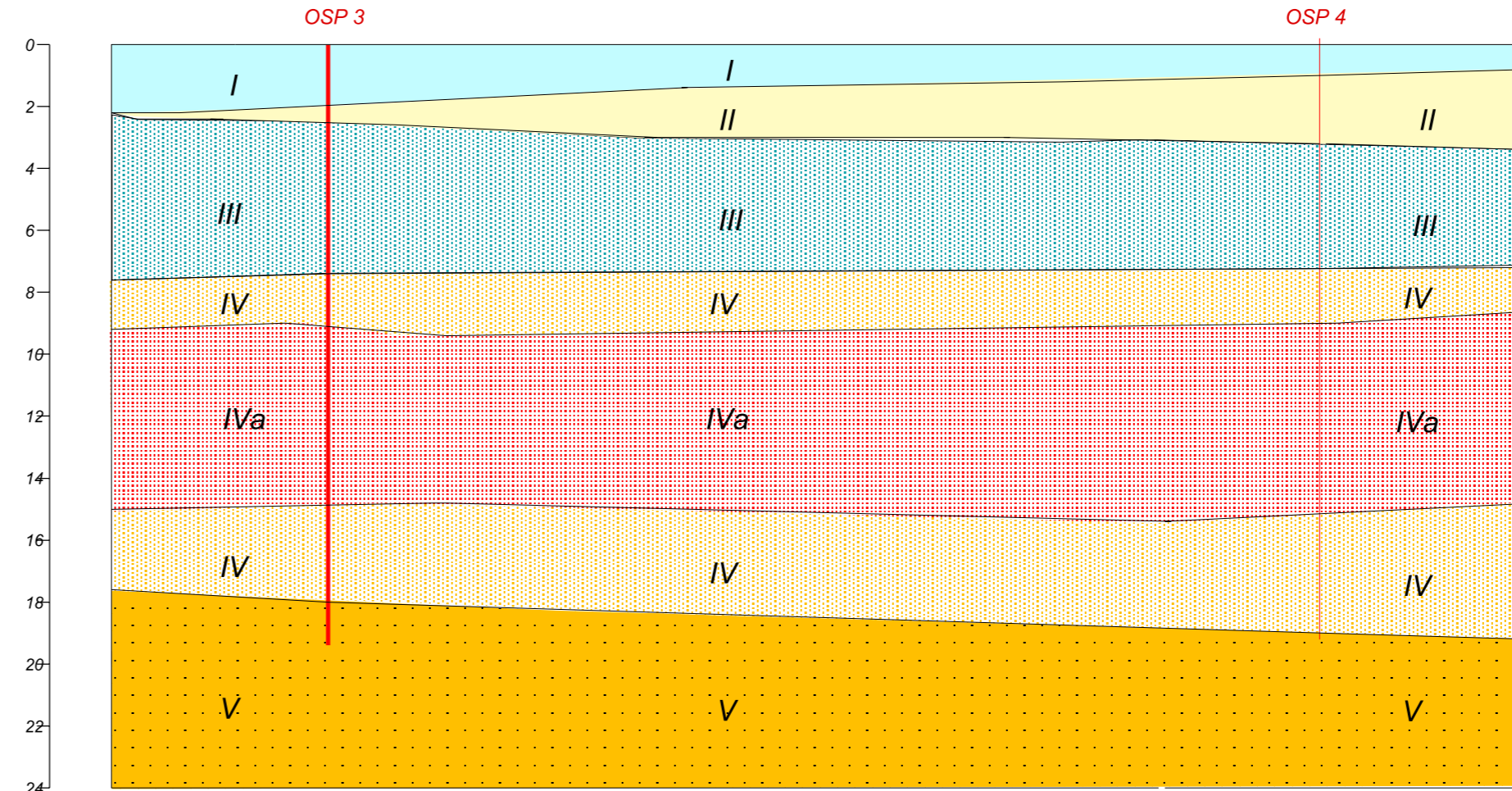
- STRATO I : Sabbie limose
- STRATO II : Sabbie

## AREA DI VARIANTE OSPEDALETTO SUD

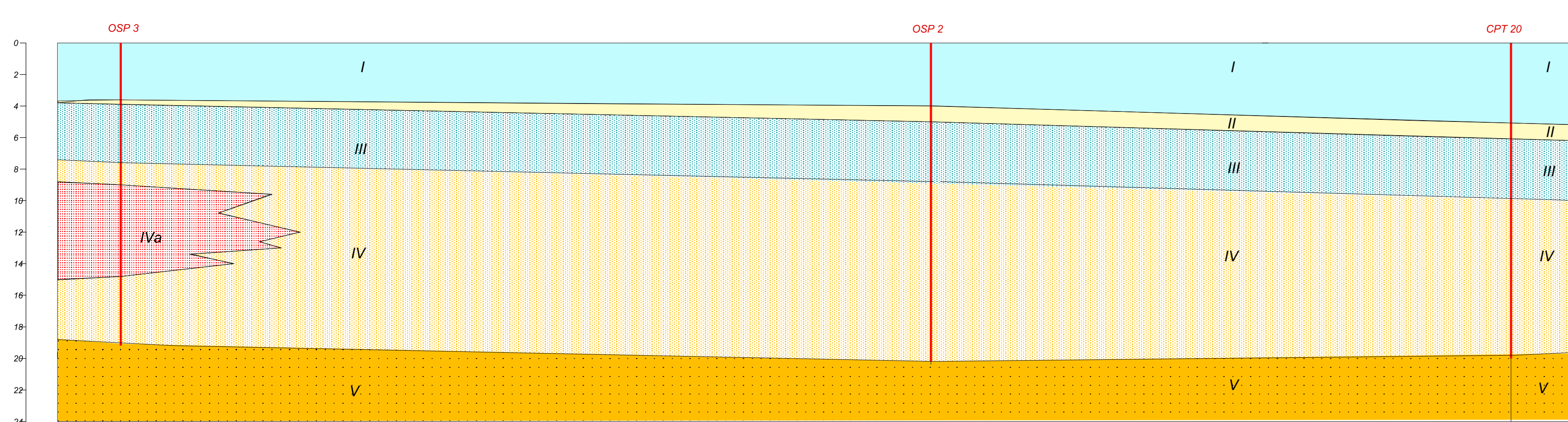
### SEZIONE A



### SEZIONE C



### SEZIONE B

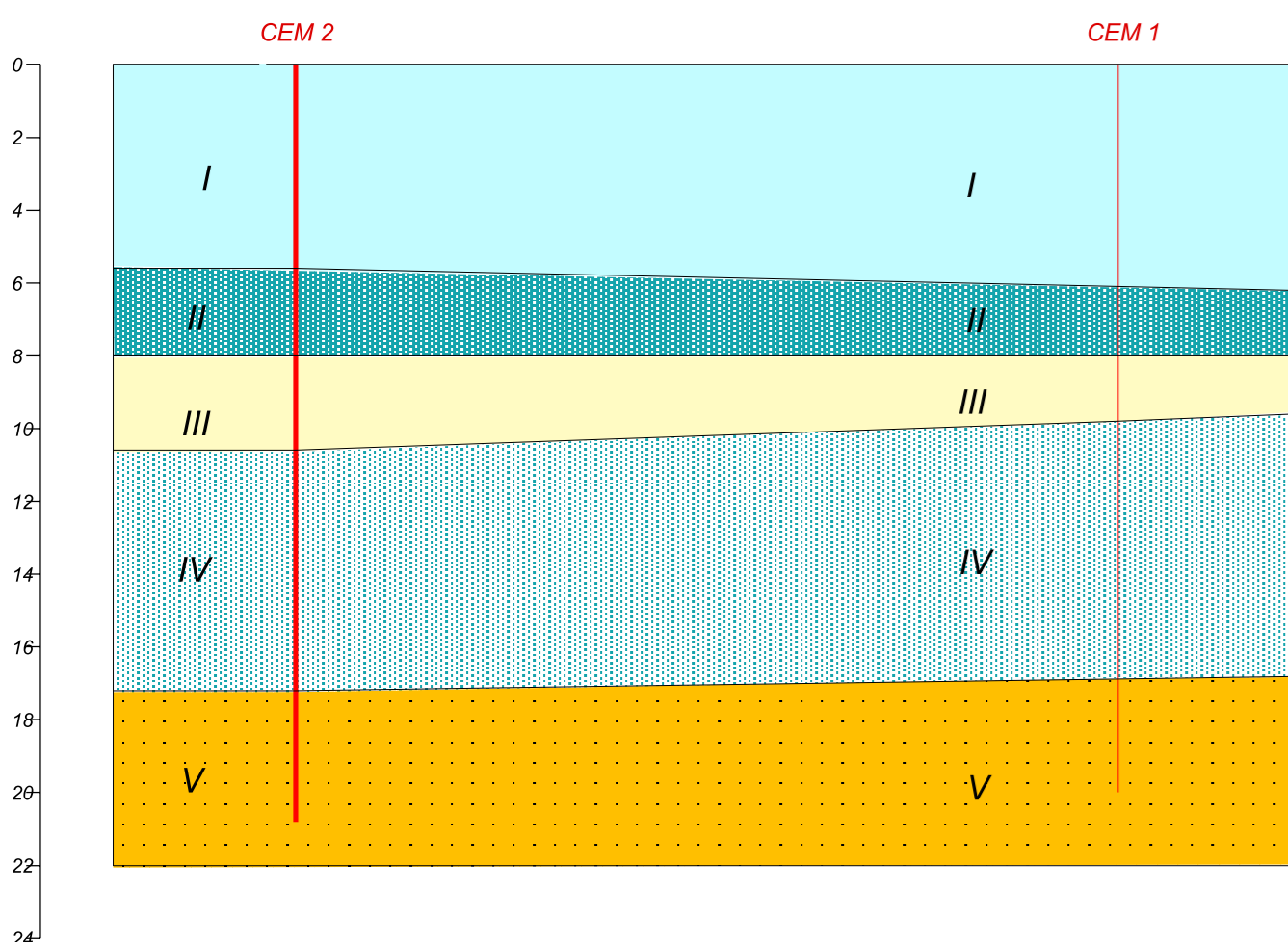


#### LEGENDA

- STRATO I : Argille - argille limose
- STRATO II : Limi sabbiosi - sabbie limose
- STRATO III : Argille - argille limose
- STRATO IV : Limi sabbiosi - sabbie limose
- STRATO IVa : Sabbie addensate
- STRATO V : Sabbie - sabbie limose

## AREA DI VARIANTE VIALE DELLE CASCINE

### SEZIONE D



#### LEGENDA

- STRATO I : Argille - argille limose
- STRATO II : Argille
- STRATO III : Limi sabbiosi - sabbie limose
- STRATO IV : Argille limose
- STRATO V : Sabbie - sabbie limose



COMUNE DI PISA  
Direzione Urbanistica

ATTO ADOTTATO  
con deliberazione del  
Consiglio Comunale  
N.48 del 21 luglio 2005

VARIANTE PARZIALE AL PIANO STRUTTURALE  
FINALIZZATA ALLO SVILUPPO TERRITORIALE  
E AL CONSOLIDAMENTO E RIORGANIZZAZIONE  
FUNZIONALE DELLE U.T.O.E. N° 17, 36, 39, 40  
(Titolo II, Capo II, L.R. 3 Gennaio 2005, n° 1)

#### GRUPPO DI LAVORO

Responsabile del Procedimento e coordinamento generale.

- Gabriele Berti

#### COMPONENTI INTERNI

Elementi per le valutazioni degli effetti ambientali e relazione di incidenza.

- Antonella Salani, Marco Redini, Gianluca Pasquini, Manuela Ferri, Massimo Geloni

- Giuseppe Imperatore, Franco Piccirilli, Stefania Corucci

Schedature, indagini e rilievi assetto insediativo e infrastrutturale.

- Riccardo Davini, Carlo Alberto Tomei, Maria Romeo, Denise Cosci

- Gabriele Ricoveri, Antonio Dolfi, Gianluca Neri, Leonardo Gemignani

Elaborazioni cartografiche e S.I.T.

- Paolo Sbrana, Marina Bonfanti

Segreteria.

- Agata De Luca, Cinzia Natalini, Roberto Chicca

Garante per la comunicazione.

- Athos Bigongiali

#### CONSULENTI ESTERNI

Planificazione territoriale e urbanistica.

- Claudia Salimbeni, Fabrizio Cinquini (Studio Massimo Sargolini Associati)

Geologia e idrogeologia.

- Marcello Ghigliotti (Geologica)

Demografia.

- Marco Bottai (Università di Pisa Dip. Statistica e Matematica applicata all'Economia))

#### CONTRIBUTI ESTERNI

Rete della mobilità

- Riccardo Cruti - Direzione Mobilità

- TAGES s.c.r.l., Cristiana Cristiani

- POLINOMIA s.r.l.

Relazione sullo stato dell'ambiente.

- Simone Pagni (Studio associato Ecoistituto del Vaghera)

- Paolo Fontanelli

Assessore Urbanistica  
Giuseppe Sardu

Quadro Conoscitivo della Variante  
**B.10.5.**  
**CARTA DELLE SEZIONI GEOLOGICHE**  
**DELLE AREE DI VARIANTE**

Scala orizzontale 1:2.000, verticale 1:200