





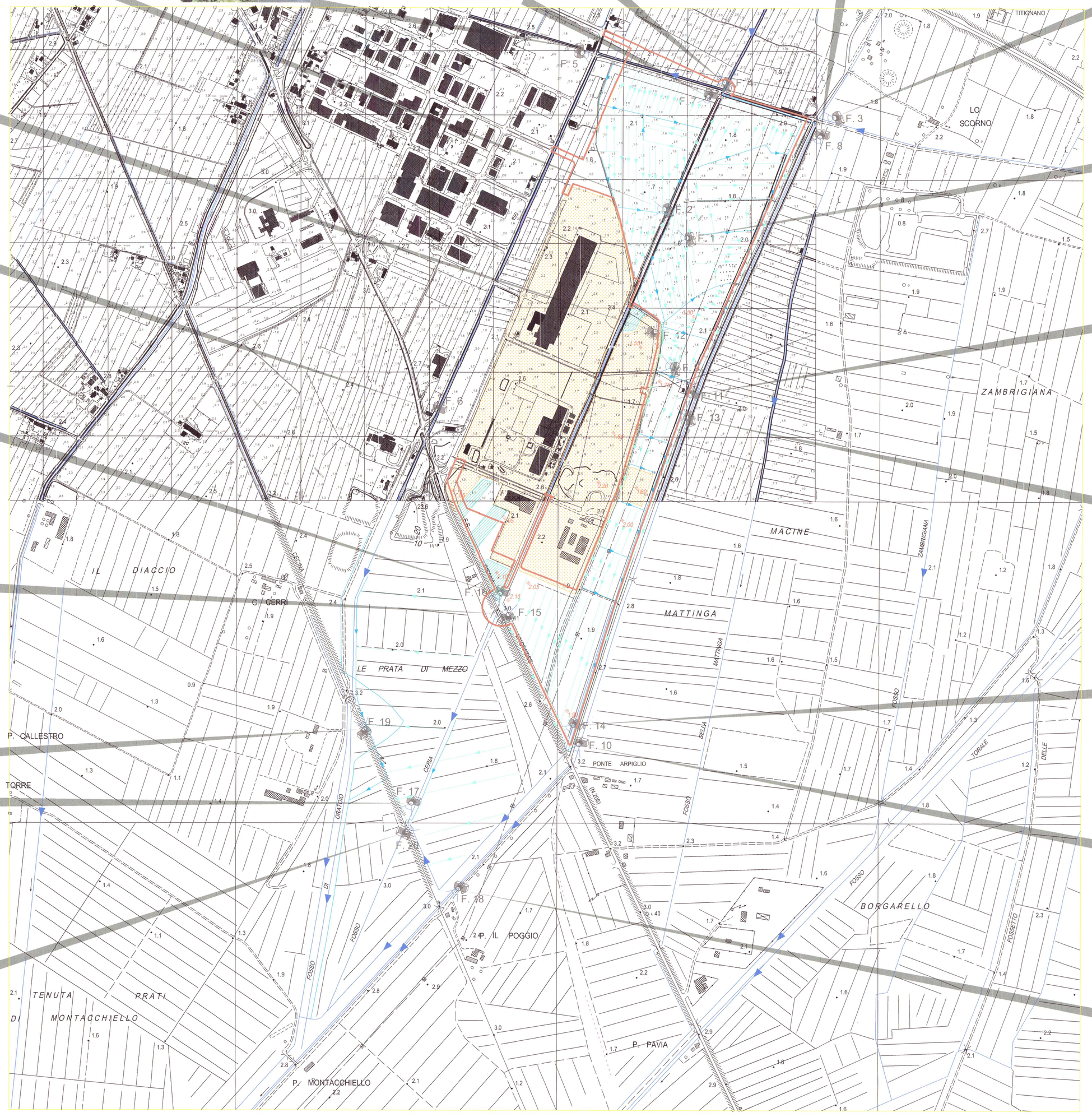

LEGENDA

- Canalette campestri
- Capofossi
- Corsi d'acqua principali
- Limiti comunali
- Punti di ripresa fotografica (F. 8)
- Riporti e massicciate industriali
- Aree soggette a ristagno
- Limite dell'area d'intervento
- 1.5 Punti quotati della C.T.R. in scala 1:10.000
- Punti quotati della C.T.R. in scala 1:2.000
- 1.5 Punti del piano quotato realizzato in occasione della presente indagine

INDAGINE GEOLOGICO-TECNICA DI SUPPORTO AL
PIANO PARTICOLAREGGIATO DI INIZIATIVA PUBBLICA PER AMPLIAMENTO DELLA ZONA PRODUTTIVA DI OSPEDALETTO
COMUNE DI PISA - COMUNE DI CASCINA

Geol. Francesca Franchi

Geol. Marcello Ghiglioti

Collaboratori
Geol. Alberto Frullini
Geol. Silvia Lorenzoni

TAVOLA **2**

RETICOLO IDROGRAFICO MINORE
STATO ATTUALE

SCALE: 1:5.000 DATA: Marzo 2006

COMMITTENTE: **Comune di Pisa - Comune di Cascina**

GEOPROGETTI studio associato
Via del Rio, 2
Tel. e Fax 0587-54061
56020 PONTEDERA (PI)

GEO_LOGICA studio associato
Polo Scientifico e Tecnologico
via Guerrini, 13 - 56023 Navacchio (Pisa)
Tel. +39 050/7564147 - Fax +39 050/7564146
www.geologicaconsulting.it - info@geologicaconsulting.it