COMUNE DI PISA
COMUNE DI CASCINA
Provincia di Pisa

Comune di Cascina

DIREZIONE URBANISTICA

Responsabile del Procedimento: Arch. Gabriele Berti

MACROSTRUTTURA TECNICA
SEZIONE USO ASSETTO DEL TERRITORIO

Piano Particolareggiato di iniziativa pubblica per ampliamento della zona produttiva di Ospedaletto

Comune di PISA

Gruppo di progettazione:
Arch.Riccardo Davini
Geom. Francesco Biondi

Collaborazione:
Ing. Gilda Greco
Geom. Carlo Alberto Tomei
Geom. Marina Bonfanti
Geom. Paolo Sbrana

Valutazione Effetti Ambientali:
Dott.ssa Antonella Salani
Dott.ssa Manuela Ferri
P.I. Gianluca Pasquini

Collaborazione Esterna:
Geol. Marcello Ghiglietti
Ing. Stefano Pagliara

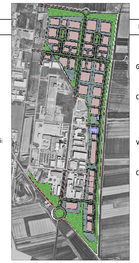

Comune di CASCINA

Gruppo di progettazione:
Arch.Manuela Ricconini
Geom. Franco Falaschi

Collaborazione:
Geom. Sonia Casini
Geom. Paolo Maneschi
P.N. Adriano De Polzi
Dott.ssa Antonella Adriani

Valutazione Effetti Ambientali
Dott.ssa Giuliana Marini
Arch. Sabina Testi

Collaborazione esterna:
Ing. Simone Lunardi
Geol. Francesca Franchi

TAV.6P scala 1:200

Schemi tipo delle sezioni stradali

marzo 2006

SCHEMA PLANIMETRICO con indicazione di particolari

PARTICOLARE 2-DISPOSIZIONE PARCHEGGI ASSE VIARIO TRASVERSALE

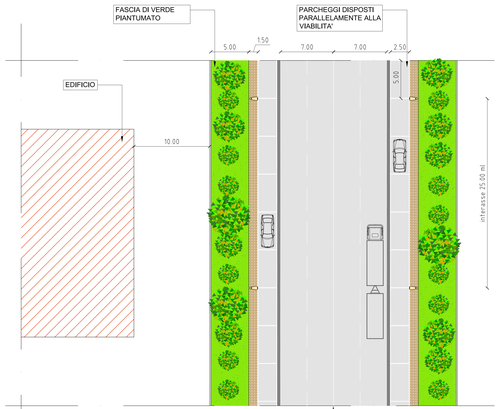

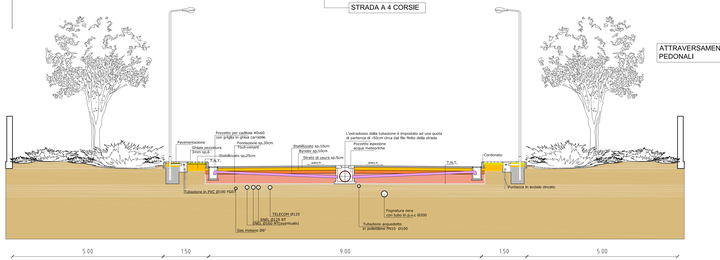

SEZIONE STRADALE TIPO

VISTA PROSPETTICA
PARTICOLARE 4 (asse viario principale)

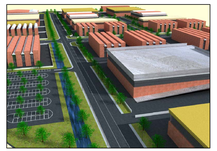

PARTICOLARE 1 -SCHEMA DI INNESTO

SCHEMA TIPOLOGICO DI "RACCHETTA" DI ACCESSO INTERNO AL COMPARTO

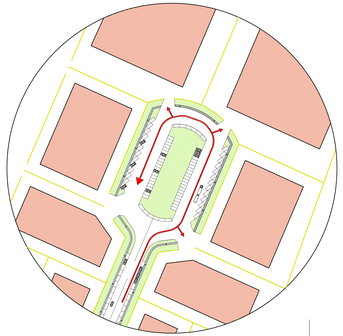

VISTA PROSPETTICA
PARTICOLARE 3 (parcheggio)


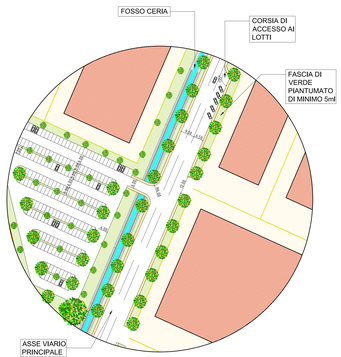
PARTICOLARE 3 - parcheggio e viabilità principale con allargamento della carreggiata