

TRATTO INTERESSATO DA OCCUPAZIONE  
E ABBANDONAMENTO ALBERGHI INVASIVI

0.000

0.000

0.000

MARINA DI PISA

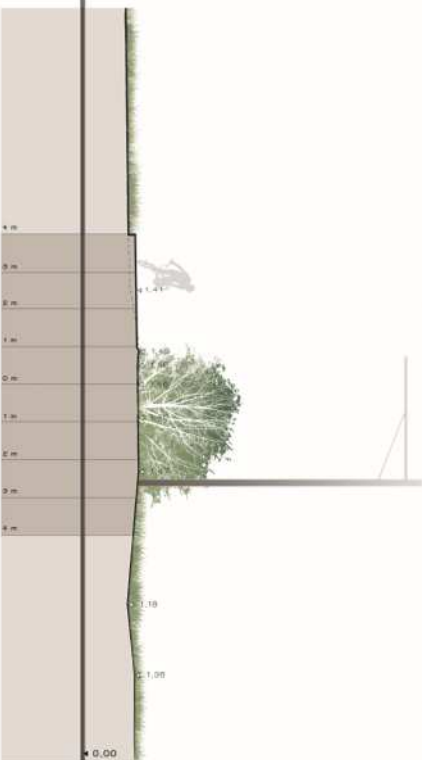
TRATTO 12

SCALA 1:500

PISA

SEZIONE 37 SCALA 1:50

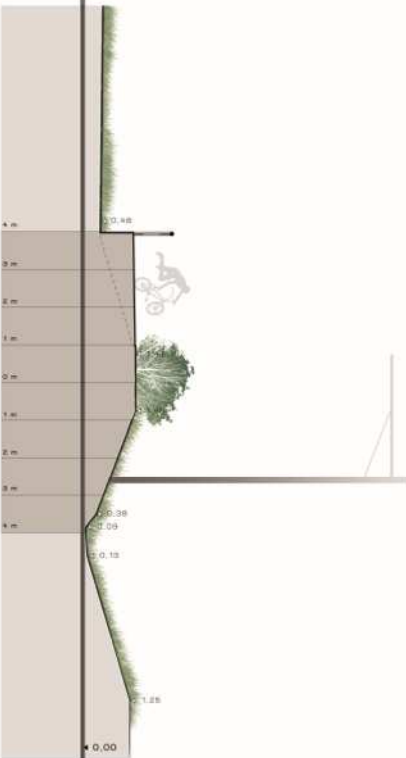
DISTANZA PROGRESSIVA: 8400.00 m  
DISTANZA PRECEDENTE: 200.00 m  
DISTANZA SUCCESSIVA: 200.00 m



TERRENO DEMANIALE 8 METRI

SEZIONE 38 SCALA 1:50

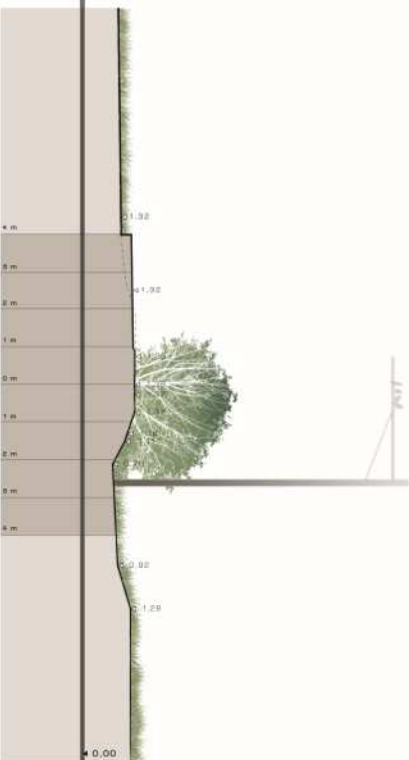
DISTANZA PROGRESSIVA: 8600.00 m  
DISTANZA PRECEDENTE: 200.00 m  
DISTANZA SUCCESSIVA: 200.00 m



TERRENO DEMANIALE 8 METRI

SEZIONE 39 SCALA 1:50

DISTANZA PROGRESSIVA: 8800.00 m  
DISTANZA PRECEDENTE: 200.00 m  
DISTANZA SUCCESSIVA: 200.00 m



TERRENO DEMANIALE 8 METRI

LOCALIZZAZIONE DEL TRATTO



MARINA DI PISA

PISA



DEFINIZIONE DI UNA SOLUZIONE SOSTENIBILE  
PER LA GESTIONE DEL TERRITORIO  
E LA REALIZZAZIONE DI UNA PISTA CICLABILE  
DA LA VETTOLA A MARINA DI PISA

PROGETTO DI LAVORO  
per la Realizzazione di una  
Pista Ciclabile Sostenibile  
dal Territorio alla Città  
di Pisa  
per la Realizzazione di una  
Pista Ciclabile Sostenibile  
dal Territorio alla Città  
di Pisa

COLLABORAZIONE ESTERNA

PROGETTAZIONE E REALIZZAZIONE  
per la Realizzazione di una  
Pista Ciclabile Sostenibile  
dal Territorio alla Città  
di Pisa

Giorno di Progetto del Tratto 12

Caratteristiche 1:500 Sezione 1:50

PROGETTO