

INDAGINI IDROLOGICHE IDRAULICHE DI SUPPORTO
AL PIANO STRUTTURALE INTERCOMUNALE
DEI COMUNI DI PISA E DI CASCINA

TAVOLA 4G

COMMITTENTE:

	Comune di Pisa Via degli Uffizi, 1 56100 Pisa	Comune di Cascina Corso Matteotti, 90 56021 Cascina	
---	---	---	---

PROGETTISTI:
ING. GIACOMO GAZZINI

CODICE ELABORATO:														
PROGETTO				LOTTO		FASE		DOC	ELABORATO			REV		
L	7	3	7	0	1	S	0	2	D	0	0	4	G	A

REV.	DATA EMISSIONE	REDATTO	VERIFICATO	APPROVATO
4	MARZO 2020	G. G477INJ	G. G477INJ	G. G477INJ

PRIMA MOSTRA COMPLESSIVA QUESTO DISCORSO SONO LE SUE RIFLESSIONI SUL COME E SUL COME CHE E' TRATTA L'INTELLIGENZA (CONTO) E IL DIALOGO




INQUADRAMENTO
Scala 1:200000

[illegible]

LEGENDA

Comune di Cascina
Reticolo Idrografico ai sensi della L.R. n.79/2012

Velocità [m/s]

	< 0.5 m/s
	$0.5 \leq v < 1.0$ m/s
	$v \geq 1.0$ m/s

