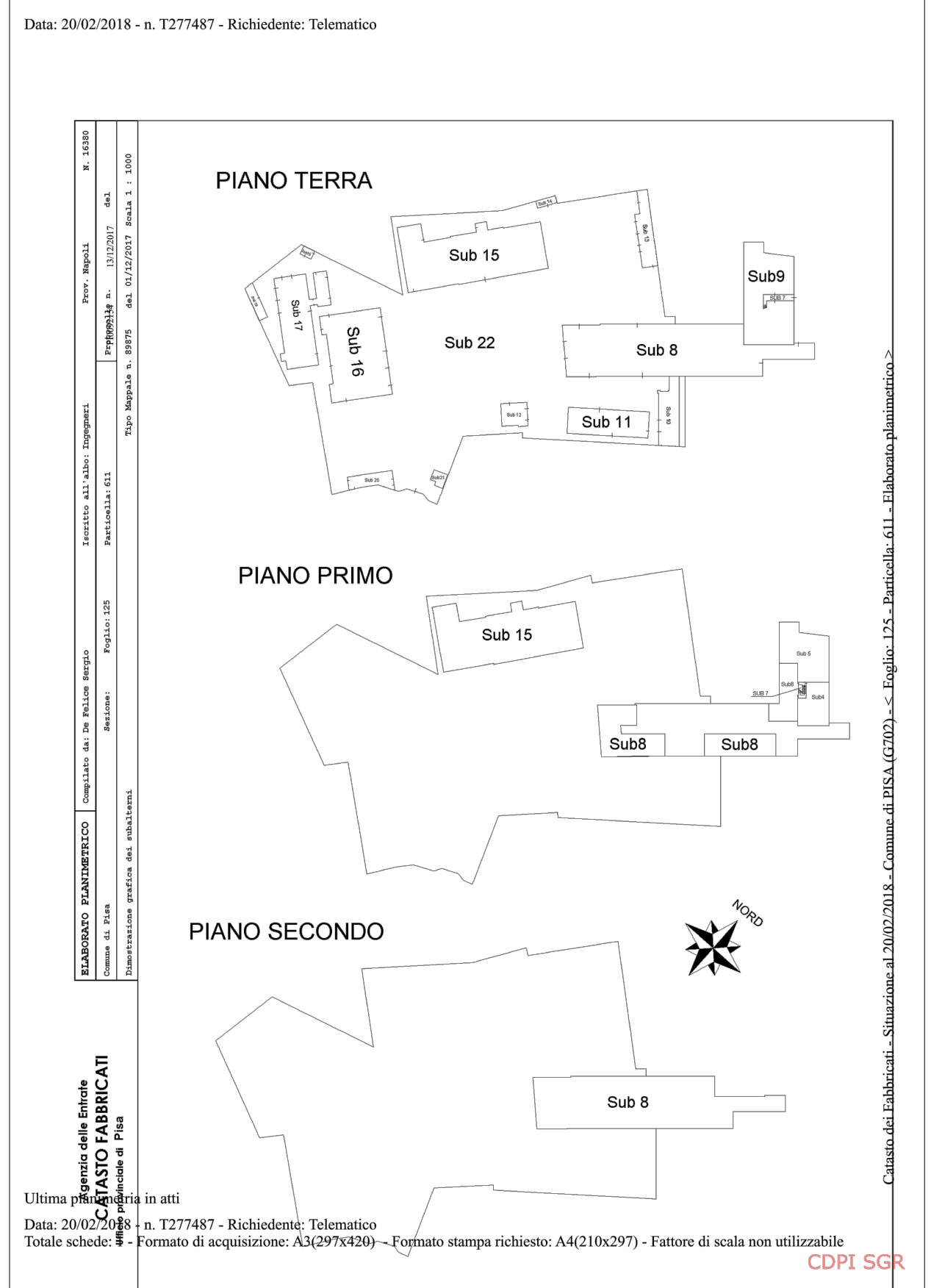
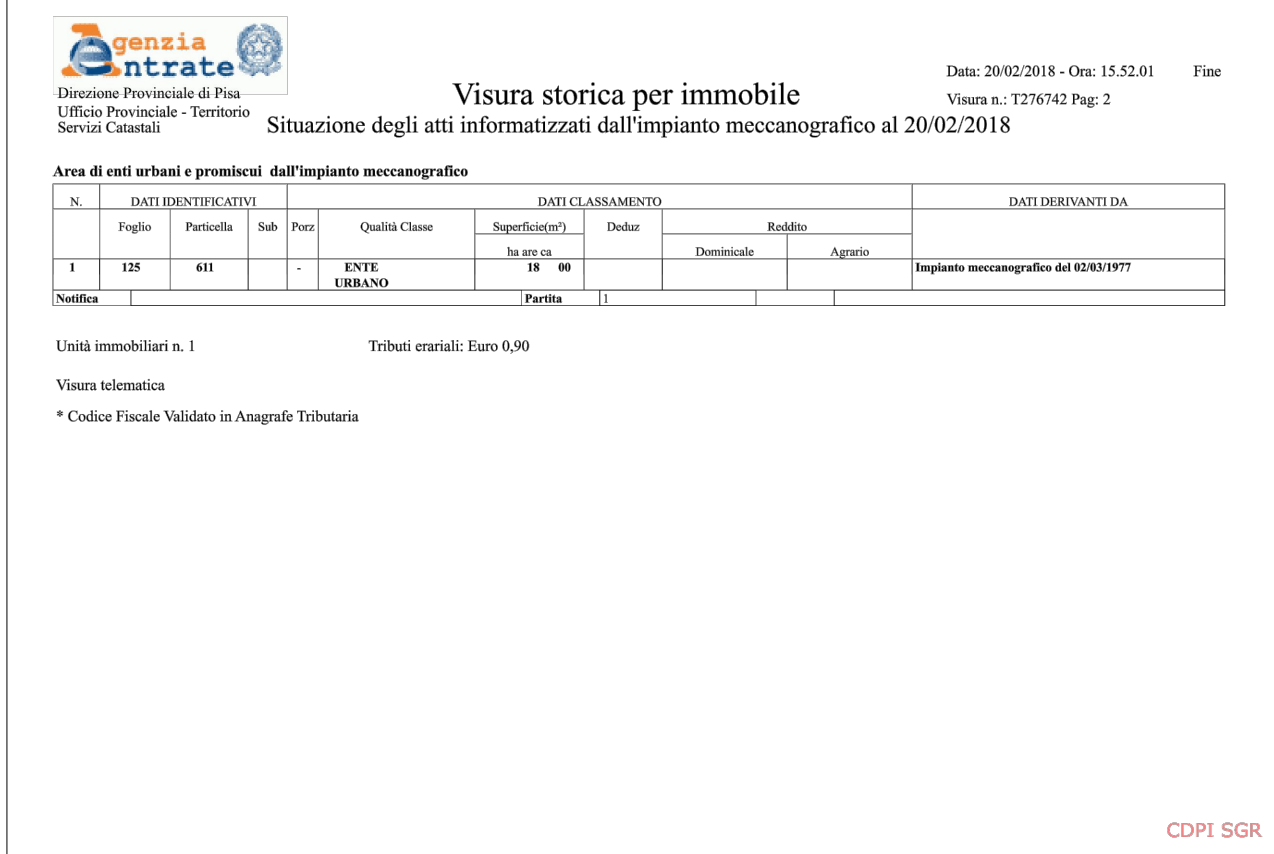
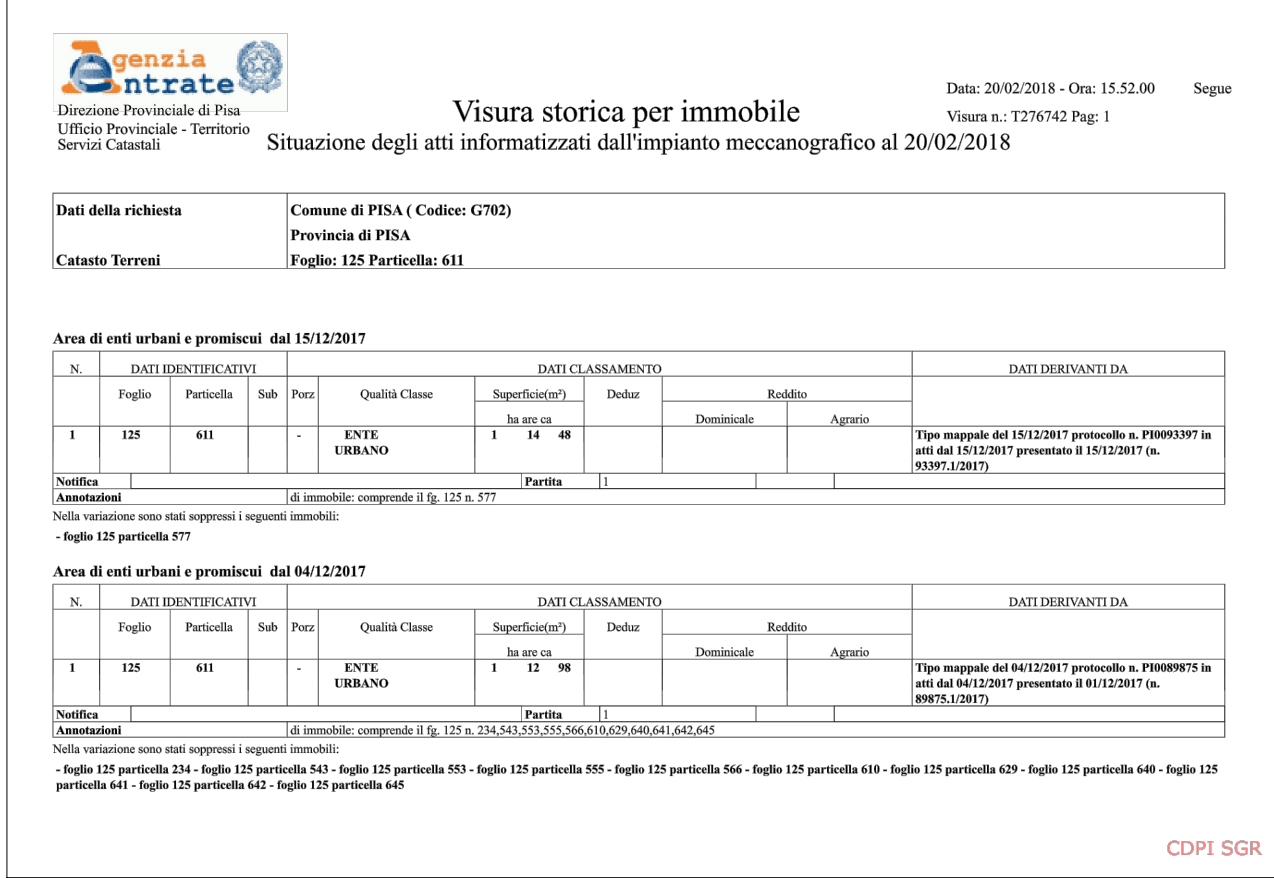




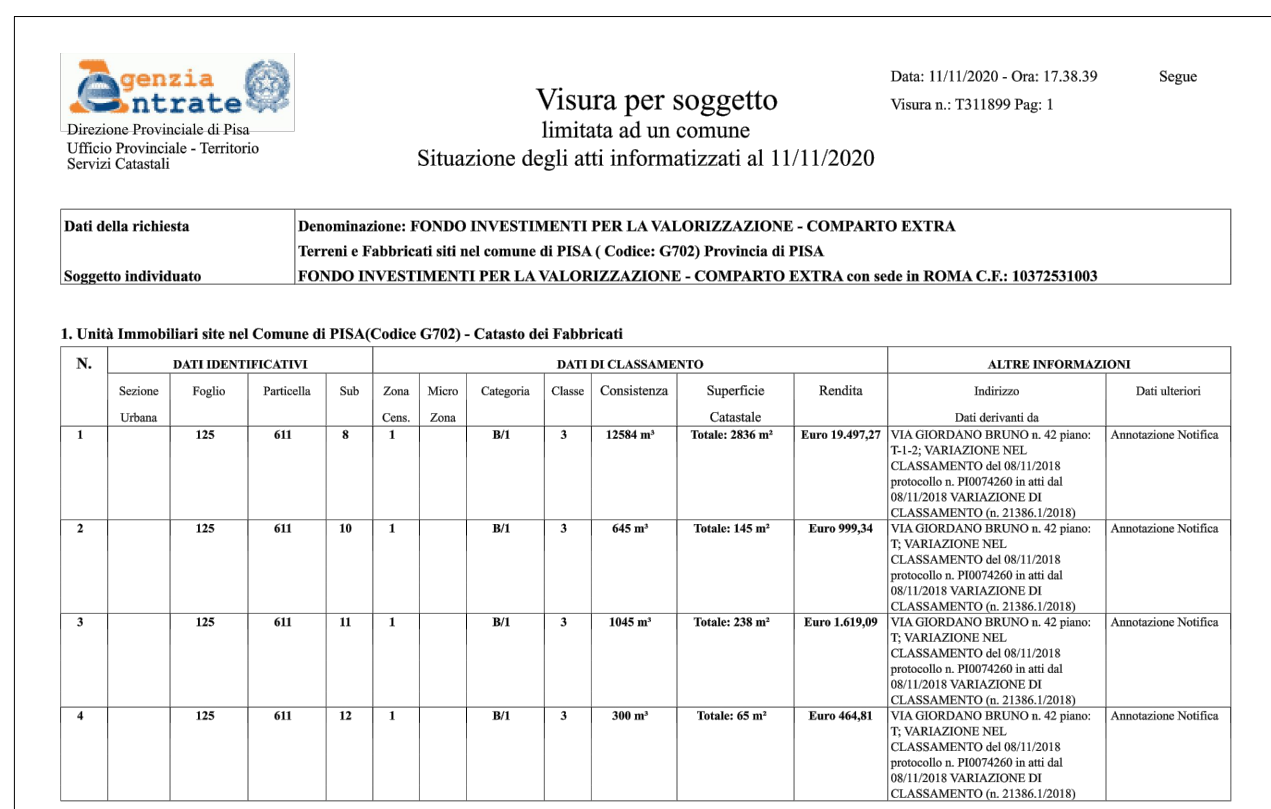
Estratto di mappa
Scala 1:1000




Elaborato planimetrico



Visure catastali beni di proprietà
Catasto Terreni



Visure catastali beni di proprietà
Catasto Fabbricati



TITOLO: Piano di recupero area ex caserma Curtatone

UBICAZIONE: ITALIA - Toscana - Pisa

ELABORATO
SCALA GRAFICA: 1:1000
OGGETTO ELAB.: Documentazione catastale - Titoli di proprietà

ID DOCUMENTO: FHT PISA PP 00 000 ARE 01 00 000 AZ

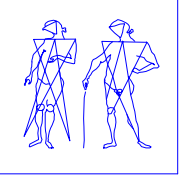
VERSIONE ELABORATO
VERSIONE: 1
DATA: 30-01-2021
OGGETTO:

PROGETTISTI
Pierattelli Architetture S.r.l.
 via pandolfini, 12 - 50121 firenze
 tel. 055/2346884 - fax 055/2226034

CAPOGRUPPO: Arch. Massimo Pierattelli
RESP. TECNICO PROGETTAZIONE: Arch. Massimo Pierattelli
COLLABORATORI: Arch. Andrea Pierattelli, Dott. Arch. Tommaso Greco, Arch. Paola Grieco, Arch. Mirko Lepri, Arch. Antonio Saporito

PROJECT MANAGER:

NOTE DI PROPRIETA' E DATI INVESTIRE:



Visure catastali beni di proprietà
Catasto Terreni