


Comune di Pisa


PIANO DI RECUPERO

per porzione di edificio distrutto nel 2° conflitto mondiale in Lungarno Galilei a Pisa denominato " I TRE PALAZZI"

secondo l'art.109 della l.r.65 e l'art.2.1.2 del reg.to urb.co del c. di Pisa,



a Percy Bishe Shelley  
"cor cordium"



Proprietà: Anita e Silvia Pampana

Progettisti:

Capogruppo: Arch. Silvio Panichi  
Collaboratori: Ing. Lorenzo Rossi  
Arch. Massimiliano Martino  
Ing. Inaco Panichi  
Sig. Marco Macaluso

Geologo: Dott. Massimiliano Vannozi

Contenuto: Inquadramento

Scala 1:1000 / 1:500

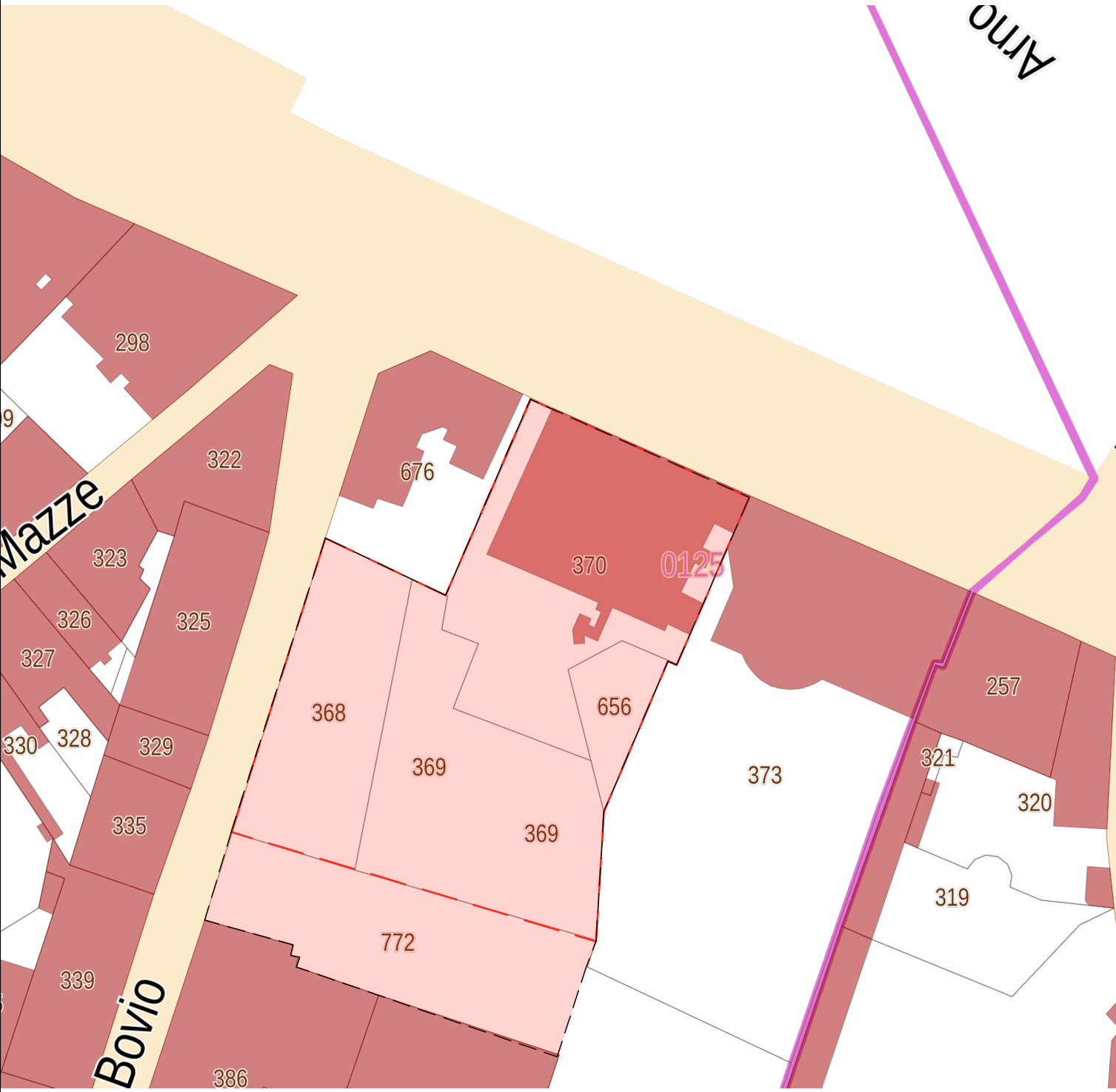
Data Febbraio 2023

TAVOLA

01



Catasto

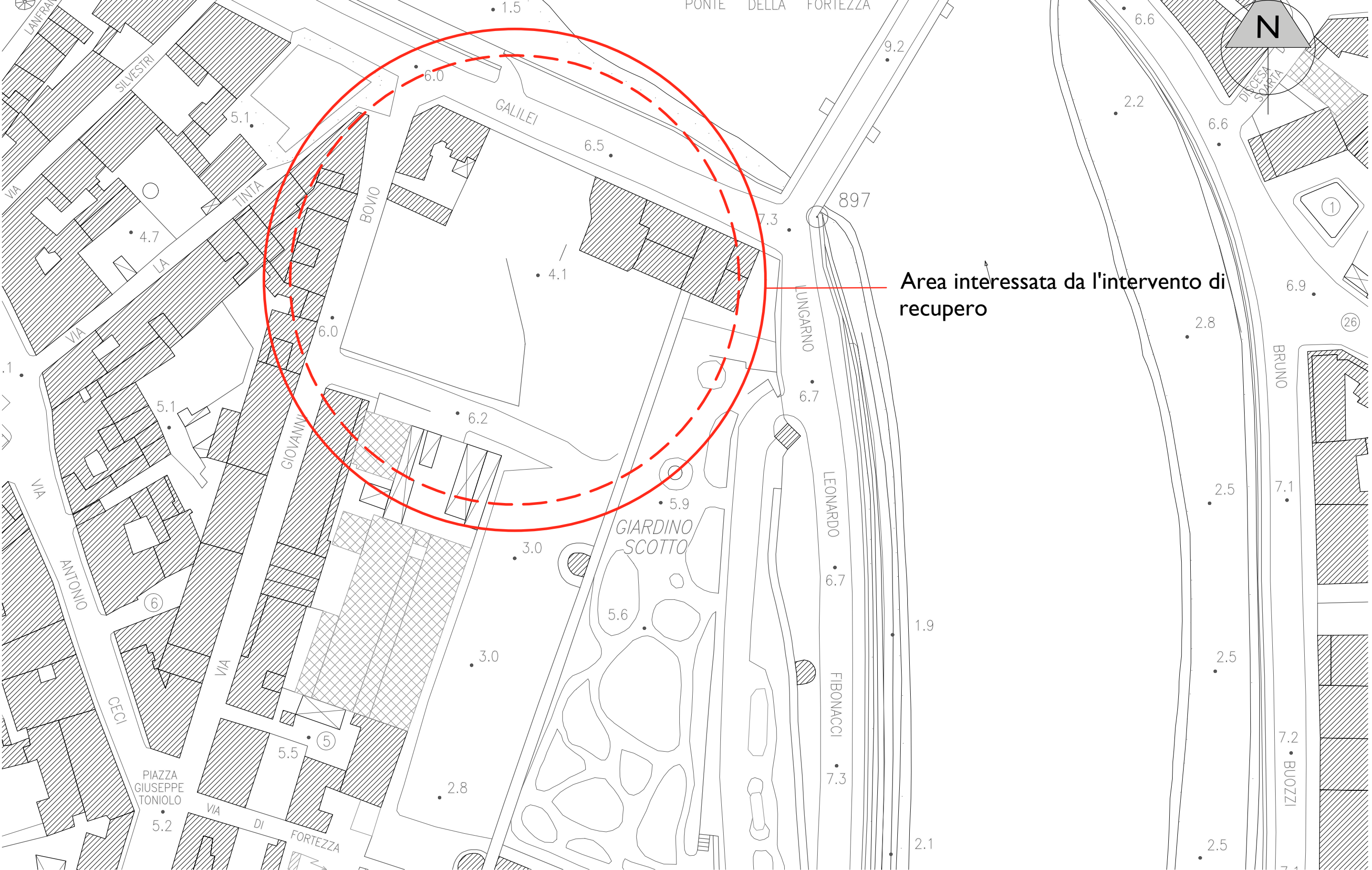


Area oggetto del P.R.



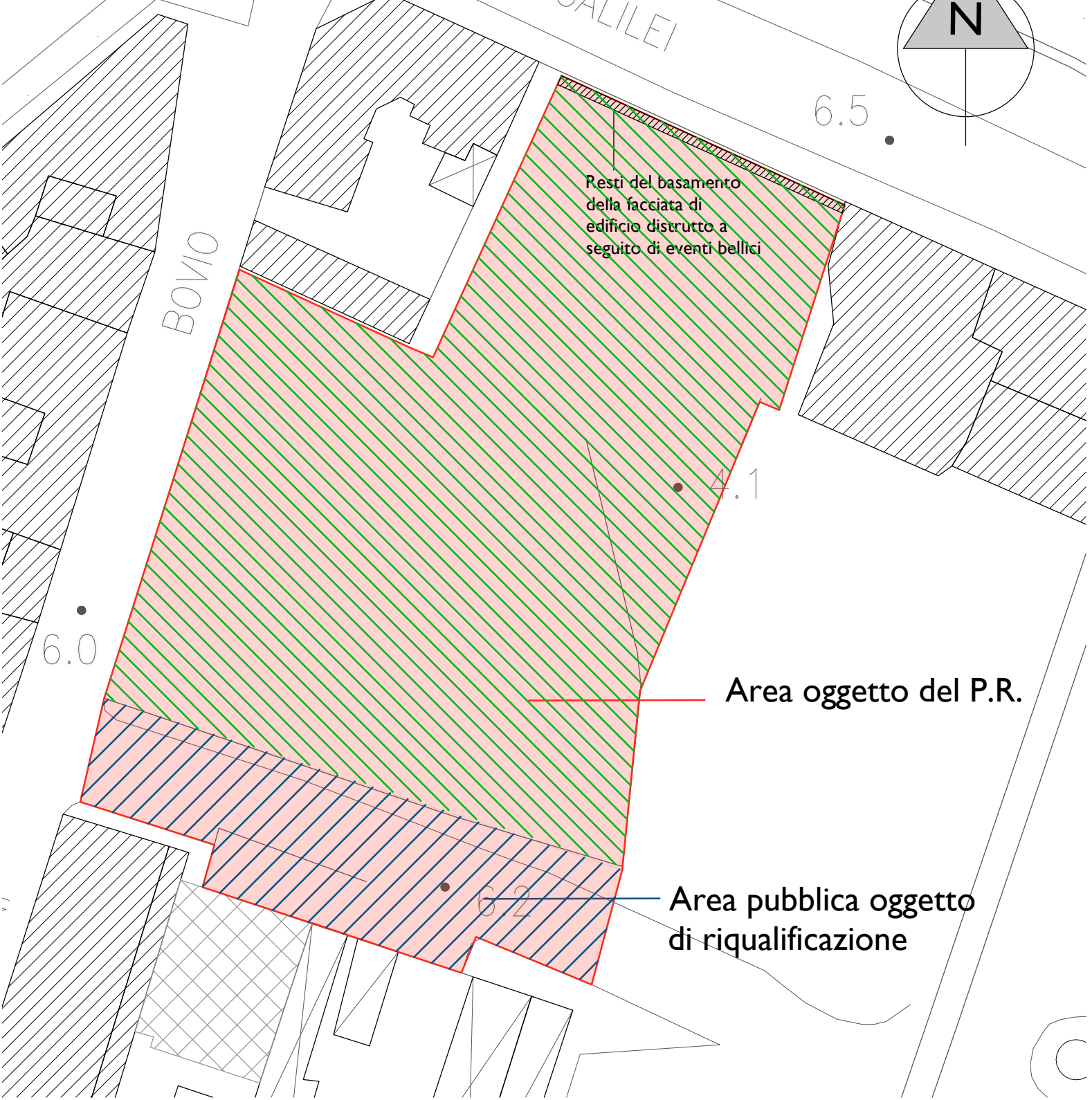
Area di proprietà famiglia Pampana

Scala: 1:1000



Area interessata da l'intervento di recupero

Area interessata dall'intervento di recupero  
Scala: 1:500



Area oggetto del P.R.

Area pubblica oggetto di riqualificazione



Area oggetto del P.R.



Area pubblica oggetto di riqualificazione



Area di proprietà