

ELENCO DITTE

N	DITTA CATASTALE C. T.	F.	part.	qualità	cl	superficie			redditi €.		superf. interessata mq.	note
						ha	a	ca	r.d.	r.a.		
1	Area di Enti Urbani e Promiscui	61	5 69 235 236	E.U. E.U. E.U. E.U.	- - - -	10	40	40	- - - -	- - - -	40 1.010 48 2.254	
2	Azienda Ospedaliera Pisana con sede in Pisa	61	8 66 67 68 148 151	Sem. Sem. Sem. Sem. Sem. Inc.Ster.	5 5 5 5 5 -	07 14 09 03 17 17	40 40 20 00 24 80	0,56 1,09 0,70 0,23 1,34 -	0,76 1,49 0,95 0,31 1,78 -	- - - - - -	740 1.440 920 300 1.724 1.780	
3	Comune di Pisa con sede in Pisa	61	150	Inc.Ster.	-	03	60	-	-	-	360	

N.	DITTA CATASTALE C.F.	F.	Part./sub.	catteg.	cl	cons.	Rendita €.	note
1	Comune di Pisa propr. per l'area Demanio Pubblico dello Stato propr. superficaria	61	5	C/2	U	41 mq.	211,75	
2	Comune di Pisa con sede in Pisa	61	69 235 236	D/1 C/1 Area Urb.	5	39 mq. 2254 mq.	165,27 1.530,78	

ALLEGATO 30



COMUNE DI PISA

Area Sviluppo del Territorio
ufficio Espropri



IL DIRIGENTE
Arch. GABRIELE BERGAMINI

Piano di Riqualificazione Lungomare

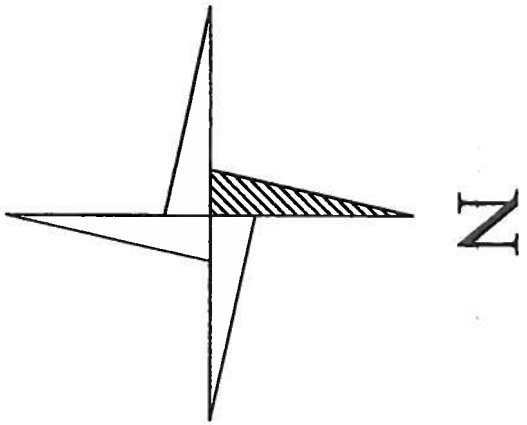
*Marina di Pisa
PIAZZA VIVIANI*

PIANO PARCELLARE

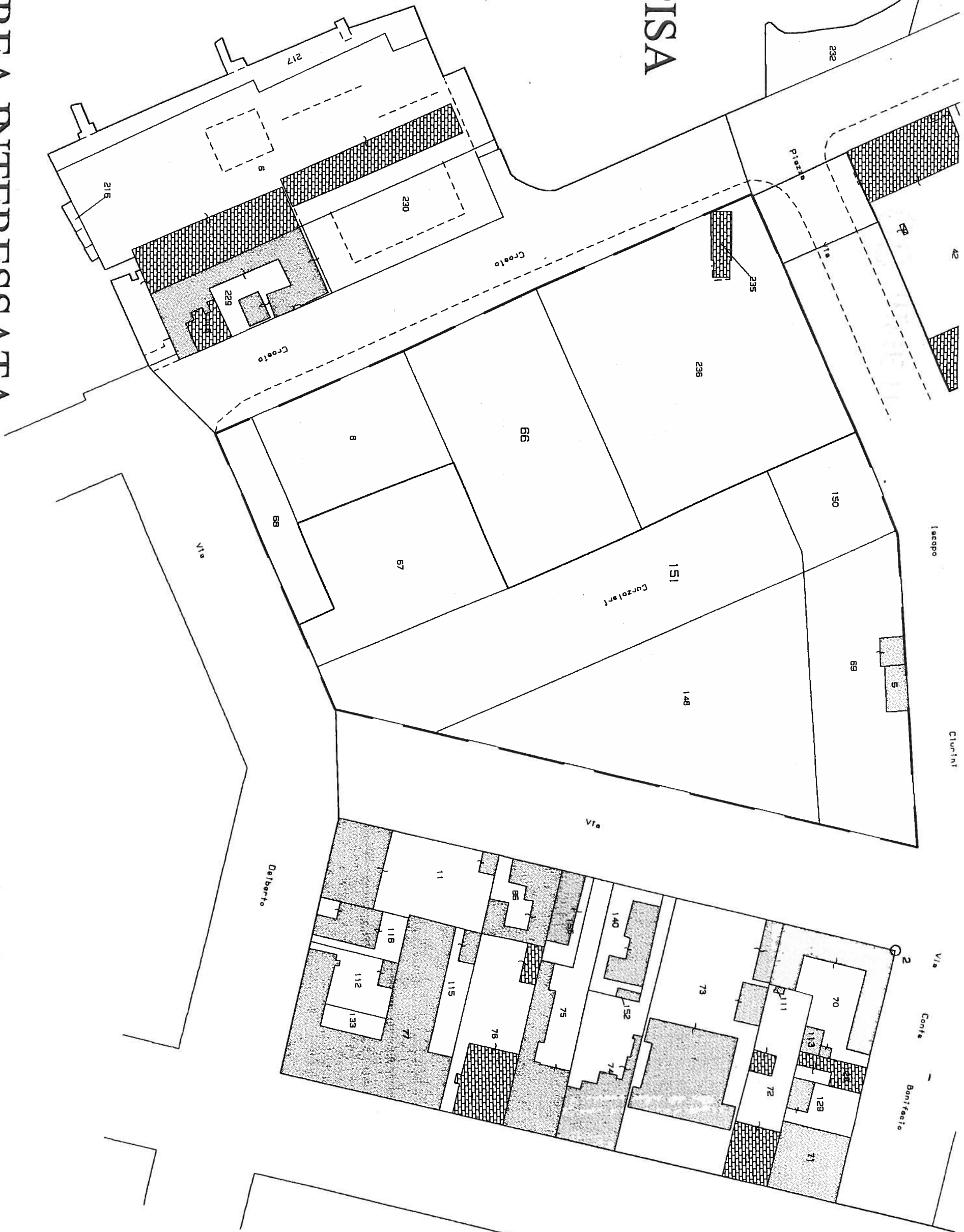
Tecnici redattori:
geom. Ricoverti Gabriele
geom. Dolfi Antonio
dr.geom. Gemignani Leonardo

maggio 2014

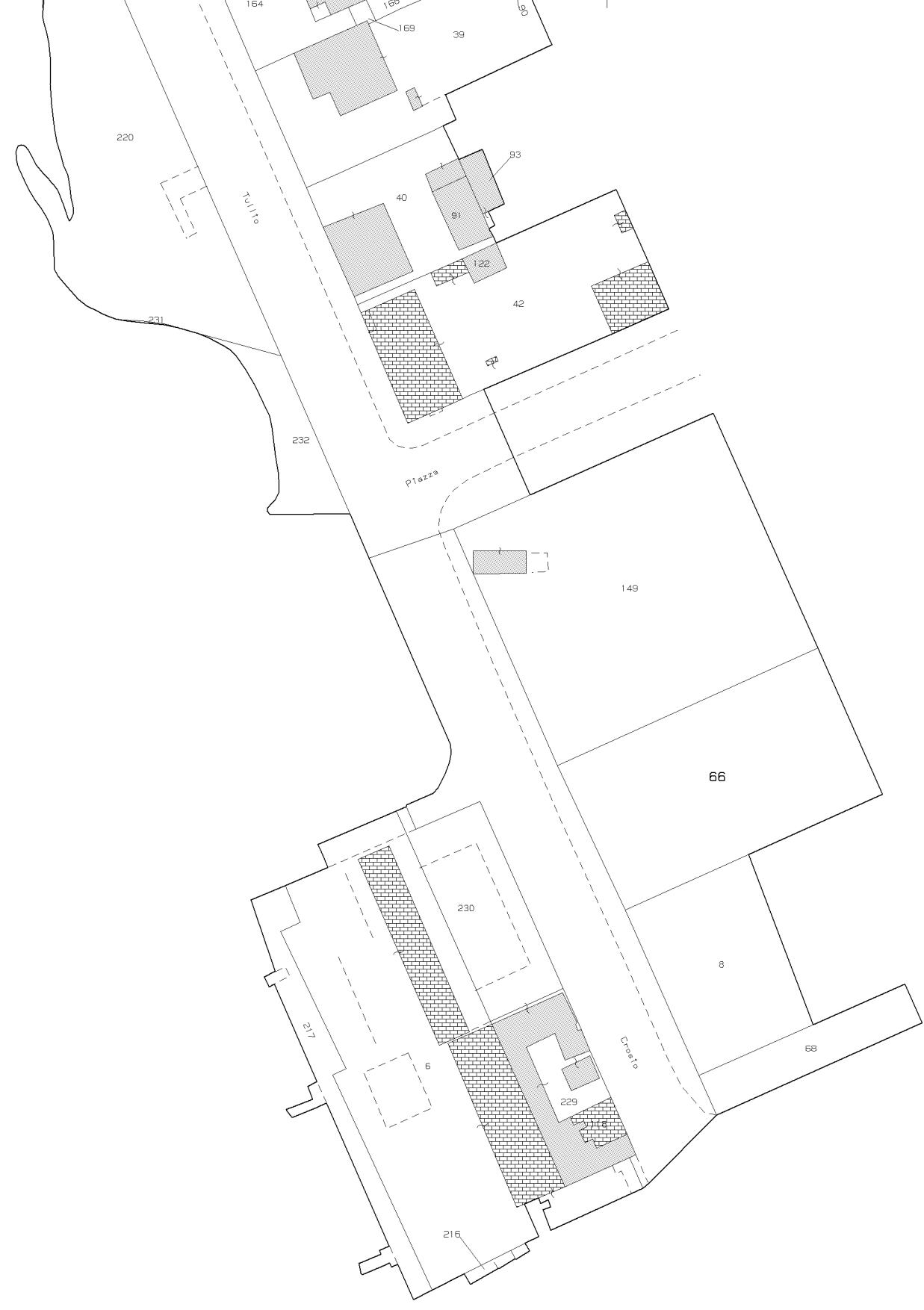
COMUNE DI PISA
Foglio 61
Scala 1:1000



AREA INTERESSATA



N=4836500



E=1602400

Particella: 66

Comune: PISA
 Foglio: 61 Svi: Z
 Scala originale: 1:1000
 Dimensione cornice: 388.000 x 276.000 metri
 21-Dic-2010 17:07
 Prot. n. T336510/2010

N=40100



E=-85600

Particella: 148

Comune: PISA
 Foglio: 61
 Scala originale: 1:1000
 Dimensione cornice: 388.000 x 276.000 metri
 Prot. n. T330321/2010
 21-Dic-2010 16:58



N=40100

E=-85500

21-Dic-2010 17:13
Prot. n. T340640/2010

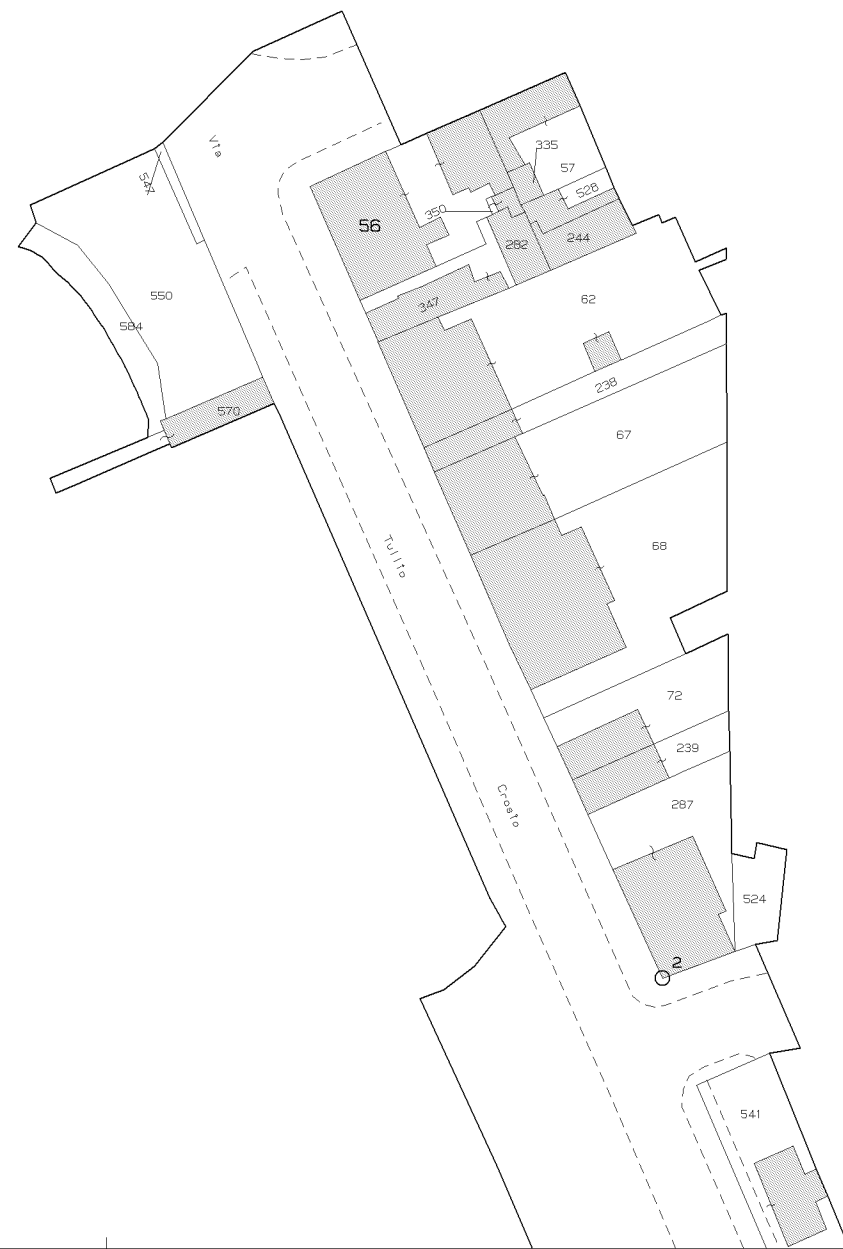
Scala originale: 1:1000
Dimensione cornice: 388.000 x 276.000 metri

Comune: PISA
Foglio: 62

Particella: 378

N=4836400

E=1602400



Particella: 56

Comune: PISA
Foglio: 62 Svi: Z
Scala originale: 1:1000
Dimensione cornice: 388.000 x 276.000 metri
21-Dic-2010 17:09
Prot. n. T338053/2010