





















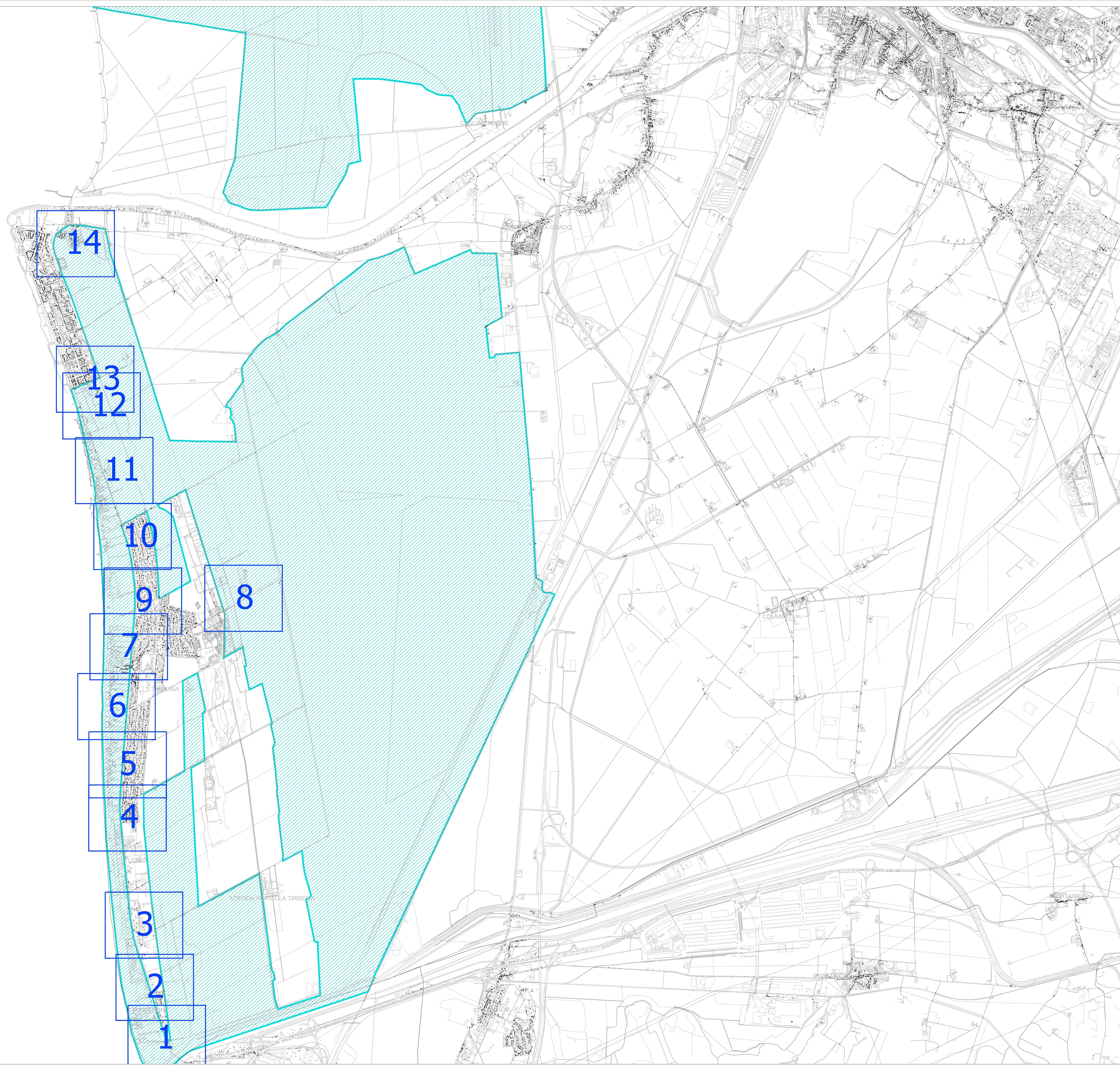



LEGENDA CIVILE

-  VINCOLO IDROGEOLOGICO REGIO DECRETO 3267/1923
-  TRINCEA TRADIZIONALE
-  MINITRINCEA
-  MICROTRINCEA
-  NO-DIG
-  CANALETTA EOF
-  RETE ED ESISTENTE AEREA
-  RETE ALTRI ESISTENTE AEREA
-  RETE ESISTENTE IP INTERRATA
-  RETE ESISTENTE INTERRATA
-  AREA PPP
-  AREA PFS
-  POZZETTO 76x40
-  POZZETTO 125x80
-  POZZETTO 90x70
-  POZZETTO 40x15
-  POZZETTO 45x45
-  POZZETTI TERZI ESISTENTI
-  COLONNINA PFS-ARMADIO
-  RF-RETE FERROVIARIE DELLO STATO
-  SS-STRADA STATALE-ANAS
-  SP-STRADA PROVINCIALE



REALIZZAZIONE, POSA IN OPERA E SERVIZIO DI MANUTENZIONE
DI IMPIANTI IN FIBRA OTTICA



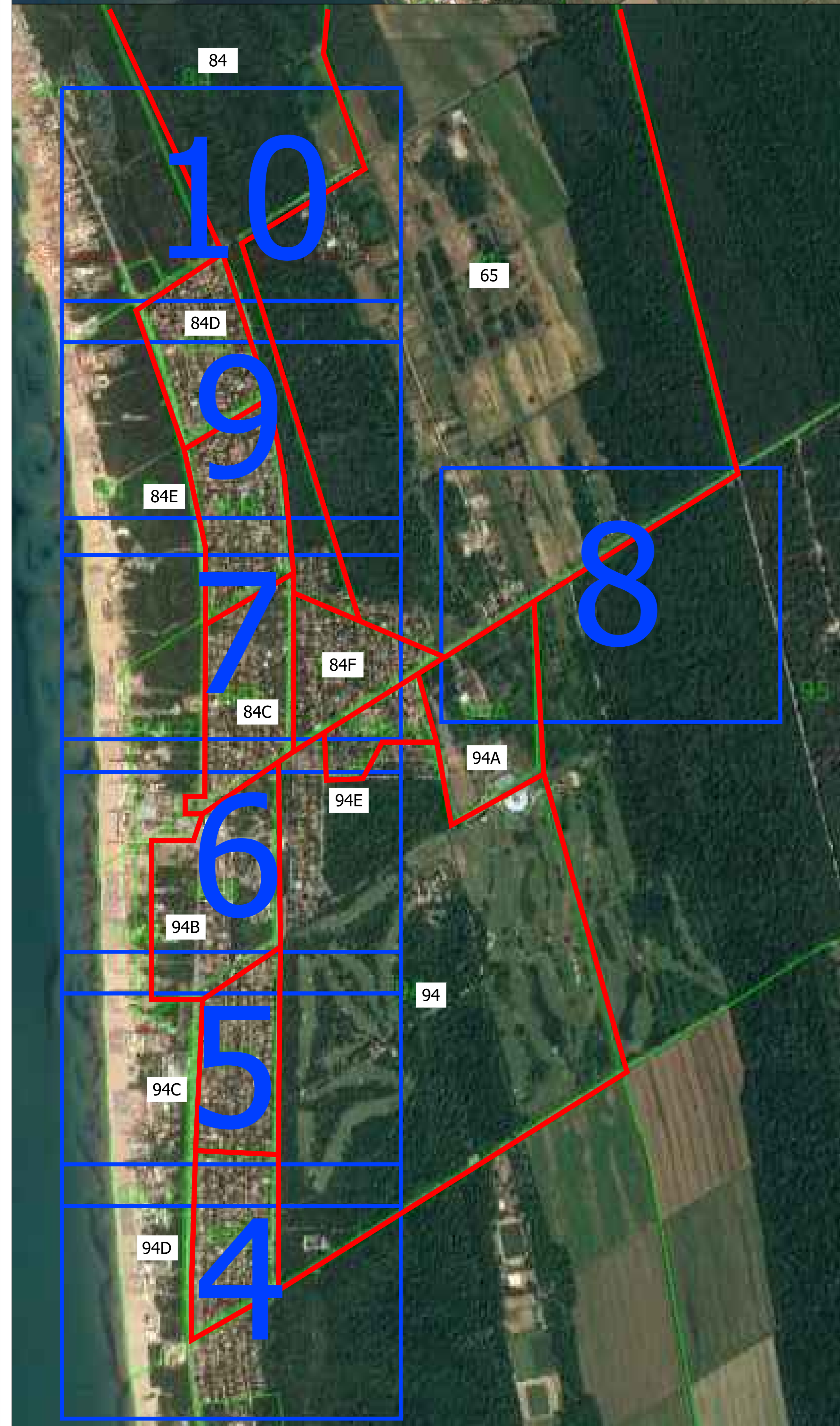
Comune di PISA
Via degli Uffizi, 1
56100 Pisa (PI)
comune.pisa@postacert.toscana.it

COMMITTENTE: **open fiber** REGIONAL MANAGER REGIONE TOSCANA MARCO GASPARINI

PROGETTISTA: **accenture**


ISTANZA DI AUTORIZZAZIONE

| | | | | | |
|-----------|------------|--|------------------------|---------|------------|
| ELABORATO | | PLANIMETRIA SCAVI QUADRO DI UNIONE COMUNE DI PISA AREA_WEST_MARINA DI PISA VINCOLO IDROGEOLOGICO | | DATA | |
| REVISIONE | DATA | AGGIORNAMENTI | SCALA | 1:16000 | FINANZIATO |
| 1.0 | 06/07/2023 | - | | | PISA |
| 1.1 | - | - | NOME FILE | | TAVOLA |
| 1.2 | - | - | PISA-PL-S-WEST-IDRO-10 | | COROGRAFIA |



LEGENDA CIVILE

| | | | |
|--|--|--|---------------------------------|
| | VINCOLO IDROGEOLOGICO REGIO DECRETO 3267/1923 | | POZZETTO 76x40 |
| | TRINCEA TRADIZIONALE | | POZZETTO 125x80 |
| | MINITRINCEA | | POZZETTO 90x70 |
| | MICROTRINCEA | | POZZETTO 40x15 |
| | NO-DIG | | POZZETTO 45x45 |
| | CANALETTA EOF | | POZZETTI TERZI ESISTENTI |
| | RETE ED ESISTENTE AEREA | | COLONNINA PFS-ARMADIO |
| | RETE ALTRI ESISTENTE AEREA | | |
| | RETE ESISTENTE IP INTERRATA | | |
| | RETE ESISTENTE INTERRATA | | |
| | AREA PPP | | RF-RETE FERROVIARIE DELLO STATO |
| | AREA PFS | | SS-STRADA STATALE-ANAS |
| | | | SP-STRADA PROVINCIALE |



REALIZZAZIONE, POSA IN OPERA E SERVIZIO DI MANUTENZIONE
DI IMPIANTI IN FIBRA OTTICA

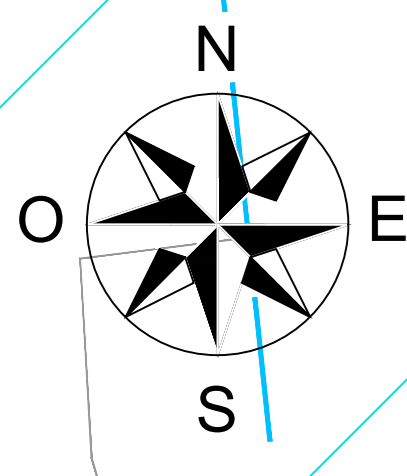
Comune di PISA
Via degli Uffizi, 1
56100 Pisa (PI)
comune.pisa@postacert.toscana.it

PROGETTISTA

REGIONAL MANAGER
REGIONE TOSCANA
MARCO GASPARINI

ISTANZA DI AUTORIZZAZIONE

| | | | | | |
|-----------|------------|---|-----------|-----------------------|------------|
| ELABORATO | | PLANIMETRIA SCAVI ESTRATTO FOGLI CATASTALI COMUNE DI PISA AREA_EST_PISA VINCOLO IDROGEOLOGICO | | DATA | |
| REVISIONE | DATA | AGGIORNAMENTI | SCALA | 1:16000 | TAVOLA |
| 1.0 | 06/07/2023 | - | | | FINANZIATO |
| 1.1 | - | - | NOME FILE | PISA-PL-S-WEST-000-10 | CATASTO |
| 1.2 | - | - | | | |



LEGENDA CIVILE

- VINCOLO IDROGEOLOGICO
REGIO DECRETO 3267/1923
- TRINCEA TRADIZIONALE
- MINITRINCEA
- MICROTRINCEA
- NO-DIG
- CANALETTA EOF
- RETE ED ESISTENTE AEREA
- RETE ALTRI ESISTENTE AEREA
- RETE ESISTENTE IP INTERRATA
- RETE ESISTENTE INTERRATA
- AREA PPP
- AREA PFS
- POZZETTO 76x40
- POZZETTO 125x80
- POZZETTO 90x70
- POZZETTO 40x15
- POZZETTO 45x45
- POZZETTI TERZI ESISTENTI
- COLONNINA PFS-ARMADIO
- RF-RETE FERROVIARIE DELLO STATO
- SS-STRADA STATALE-ANAS
- SP-STRADA PROVINCIALE



**REALIZZAZIONE, POSA IN OPERA E SERVIZIO DI MANUTENZIONE
DI IMPIANTI IN FIBRA OTTICA**



Comune di PISA
Via degli Uffizi, 1
56100 Pisa (PI)
comune.pisa@postacert.toscana.it

COMMITTENTE



REGIONAL MANAGER
REGIONE TOSCANA
MARCO GASPARINI

PROGETTISTA



ISTANZA DI AUTORIZZAZIONE

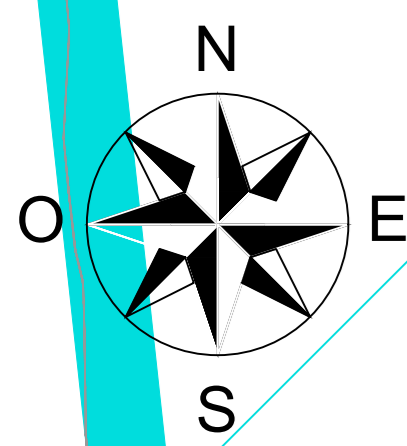
| | | | | | |
|-----------|------------|---|---|------------------|------------|
| ELABORATO | | PLANIMETRIA SCAVI DETTAGLIO COMUNE DI PISA AREA_WEST_MARINA DI PISA VINCOLO IDROGEOLOGICO | | DATA | |
| | | | | REDAITTO | |
| REVISIONE | | AGGIORNAMENTI | | VERIFICATO | |
| | | | | APPROVATO | |
| 1.0 | 06/07/2023 | - | - | DATA | 06/07/2023 |
| 1.1 | - | - | - | COODICE PROGETTO | FISA |
| 1.2 | - | - | - | FINANZIATO | FISA |

SCALA

1:1000

TAVOLA

1



LEGENDA CIVILE

- VINCOLO IDROGEOLOGICO REGIO DECRETO 3267/1923
- TRINCEA TRADIZIONALE
- MINITRINCEA
- MICROTRINCEA
- NO-DIG
- CANALETTA EOF
- RETE ED ESISTENTE AEREA
- RETE ALTRI ESISTENTE AEREA
- RETE ESISTENTE IP INTERRATA
- RETE ESISTENTE INTERRATA
- AREA PPP
- AREA PFS
- POZZETTO 76x40
- POZZETTO 125x80
- POZZETTO 90x70
- POZZETTO 48x15
- POZZETTO 45x45
- POZZETTI TERZI ESISTENTI
- COLONNINA PFS-ARMADIO
- RF-RETE FERROVIARIE DELLO STATO
- SS-STRADA STATALE-ANAS
- SP-STRADA PROVINCIALE



**REALIZZAZIONE, POSA IN OPERA E SERVIZIO DI MANUTENZIONE
DI IMPIANTI IN FIBRA OTTICA**

Comune di PISA
Via degli Uffizi, 1
56100 Pisa (PI)
comune.pisa@postacert.toscana.it


COMMITTENTE

REGIONAL MANAGER
REGIONE TOSCANA
MARCO GASPARINI

PROGETTISTA

ISTANZA DI AUTORIZZAZIONE

| | | | |
|---|------------|---------------|---------------------------------------|
| ELABORATO PLANIMETRIA SCAVI DETTAGLIO COMUNE DI PISA AREA_WEST_MARINA DI PISA VINCOLO IDROGEOLOGICO | DATA | | |
| | REDAITTO | | |
| | VERIFICATO | | |
| APPROVATO | DATA | 06/07/2023 | CODICE PROGETTO FISA FINANZIATO |
| REVISIONE | DATA | AGGIORNAMENTI | SCALA |
| 1.0 | 06/07/2023 | - | 1:1000 |
| 1.1 | - | - | NOME FILE |
| 1.2 | - | - | PISA-PL-S-WEST-IDRO-10 |
| | | | TAVOLA |
| | | | 2 |



LEGENDA CIVILE

- VINCOLO IDROGEOLOGICO
REGIO DECRETO 3267/1923
- TRINCEA TRADIZIONALE
- MINITRINCEA
- MICROTRINCEA
- NO-DIG
- CANALETTA EOF
- RETE ED ESISTENTE AEREA
- RETE ALTRI ESISTENTE AEREA
- RETE ESISTENTE IP INTERRUATA
- RETE ESISTENTE INTERRATA
- AREA PPP
- AREA PFS
- POZZETTO 76x40
- POZZETTO 125x80
- POZZETTO 90x70
- POZZETTO 40x15
- POZZETTO 45x45
- POZZETTI TERZI ESISTENTI
- COLONNINA PFS-ARMADIO
- RF-RETE FERROVIARIE DELLO STATO
- SS-STRADA STATALE-ANAS
- SP-STRADA PROVINCIALE



**REALIZZAZIONE, POSA IN OPERA E SERVIZIO DI MANUTENZIONE
DI IMPIANTI IN FIBRA OTTICA**



Comune di PISA
Via degli Uffizi, 1
56100 Pisa (PI)
comune.pisa@postacert.toscana.it

COMMITTENTE



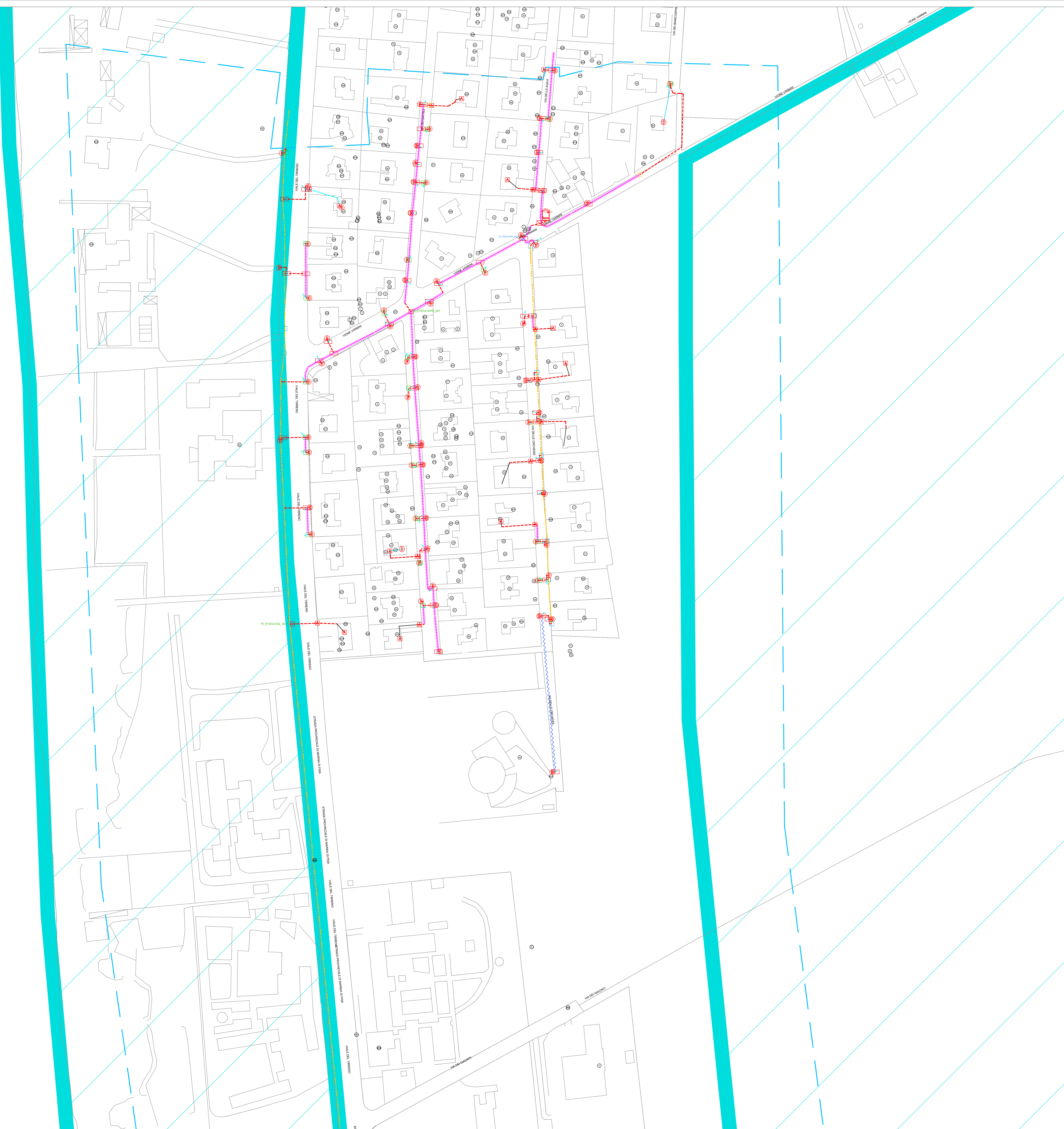

REGIONAL MANAGER
REGIONE TOSCANA
MARCO GASPARINI

PROGETTISTA



ISTANZA DI AUTORIZZAZIONE

| | | | | | |
|------------------|---|----------------------|--|------------------------|------------------------|
| ELABORATO | PLANIMETRIA SCAVI DETTAGLIO COMUNE DI PISA AREA_WEST_MARINA DI PISA VINCOLO IDROGEOLOGICO | | | DATA | |
| | REDAITTO | | | | |
| | VERIFICATO | | | | |
| | APPROVATO | | | DATA | CODICE PROGETTO |
| | | | | 06/07/2023 | FISA |
| REVISIONE | DATA | AGGIORNAMENTI | | SCALA | FINANZIATO |
| 1.0 | 06/07/2023 | - | | 1:1000 | FISA |
| 1.1 | - | - | | NOME FILE | TAVOLA |
| 1.2 | - | - | | PISA-PL-S-WEST-IDRO-10 | 3 |



LEGENDA CIVILE

- VINCOLO IDROGEOLOGICO REGIO DECRETO 3267/1923
- TRINCEA TRADIZIONALE
- MINITRINCEA
- MICROTRINCEA
- NO-DIG
- CANALETTA EOF
- RETE ED ESISTENTE AEREA
- RETE ALTRI ESISTENTE AEREA
- RETE ESISTENTE IP INTERRATA
- RETE ESISTENTE INTERRATA
- AREA PPP
- AREA PFS
- POZZETTO 76x40
- POZZETTO 125x80
- POZZETTO 90x70
- POZZETTO 40x15
- POZZETTO 45x45
- POZZETTI TERZI ESISTENTI
- COLONNINA PFS-ARMADIO
- RF-RETE FERROVIARIE DELLO STATO
- SS-STRADA STATALE-ANAS
- SP-STRADA PROVINCIALE


REALIZZAZIONE, POSA IN OPERA E SERVIZIO DI MANUTENZIONE
DI IMPIANTI IN FIBRA OTTICA



Comune di PISA
Via degli Uffici, 1
56100 Pisa (PI)
comune.pisa@postacert.toscana.it

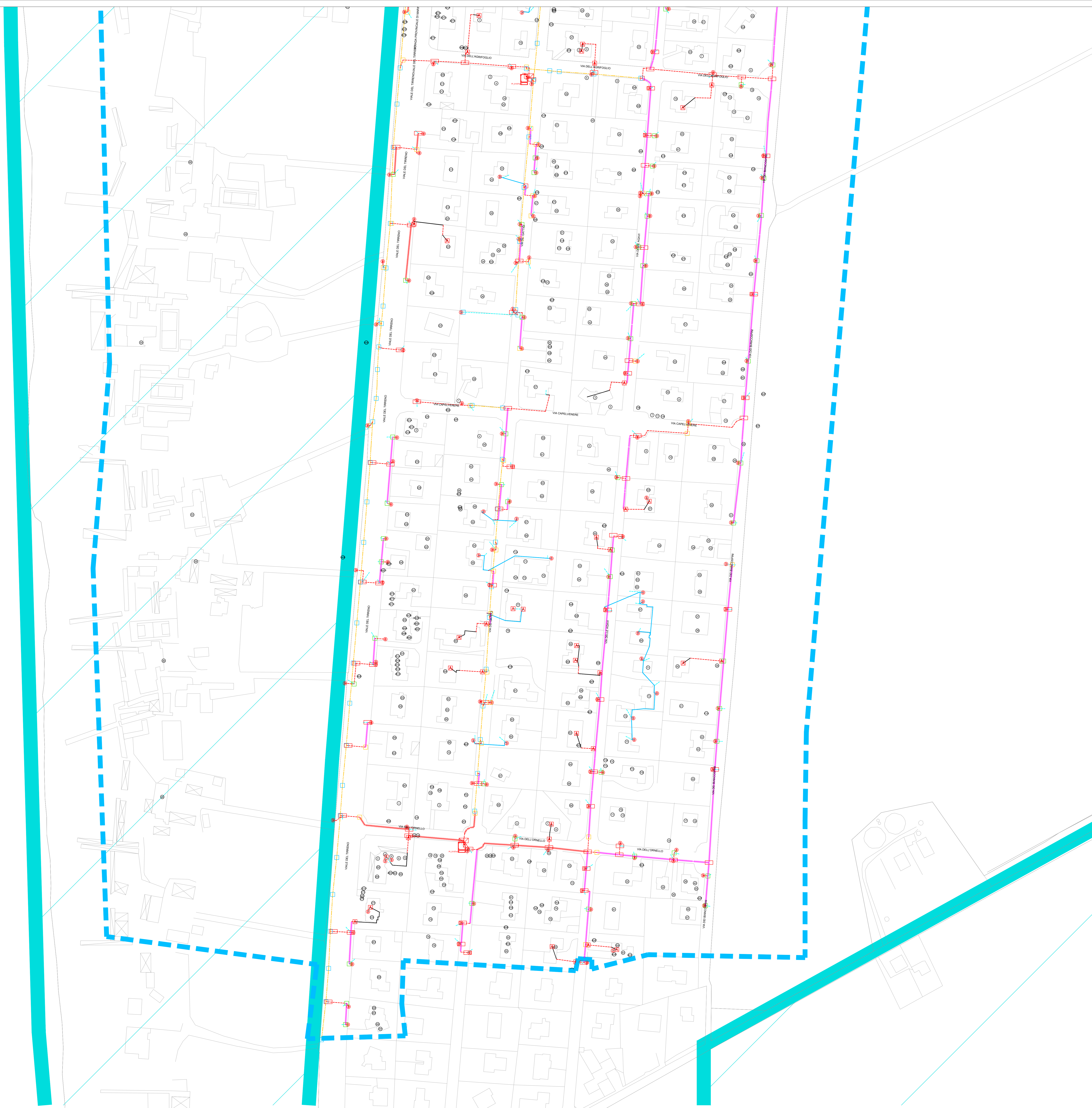



REGIONAL MANAGER
REGIONE TOSCANA
MARCO GASPARINI



ISTANZA DI AUTORIZZAZIONE


| | | | | | |
|-----------|------------|---|-----------|------------------------|--------|
| ELABORATO | | PLANIMETRIA SCAVI DETTAGLIO COMUNE DI PISA AREA_WEST_MARINA DI PISA VINCOLO IDROGEOLOGICO | | DATA | |
| REVISIONE | DATA | AGGIORNAMENTI | SCALA | 1:1000 | TAVOLA |
| 1.0 | 06/07/2023 | - | | | 4 |
| 1.1 | - | - | NOME FILE | PISA-PL-S-WEST-IDRO-10 | |
| 1.2 | - | - | | | |



LEGENDA CIVILE

- VINCOLO IDROGEOLOGICO REGIO DECRETO 3267/1923
- TRINCEA TRADIZIONALE
- MINITRINCEA
- MICROTRINCEA
- NO-DIG
- CANALETTA EOF
- RETE ED ESISTENTE AEREA
- RETE ALTRI ESISTENTE AEREA
- RETE ESISTENTE IP INTERRATA
- RETE ESISTENTE INTERRATA
- AREA PPP
- AREA PFS
- POZZETTO 76x40
- POZZETTO 125x80
- POZZETTO 90x70
- POZZETTO 48x15
- POZZETTO 45x45
- POZZETTI TERZI ESISTENTI
- COLONNINA PFS-ARMADIO
- RF-RETE FERROVIARIE DELLO STATO
- SS-STRADA STATALE-ANAS
- SP-STRADA PROVINCIALE

REALIZZAZIONE, POSA IN OPERA E SERVIZIO DI MANUTENZIONE
DI IMPIANTI IN FIBRA OTTICA




Comune di PISA
Via degli Uffizi, 1
56100 Pisa (PI)
comune.pisa@postacert.toscana.it

COMMITTENTE: **open fiber** REGIONAL MANAGER REGIONE TOSCANA MARCO GASPARINI

PROGETTISTA: **accenture**

ISTANZA DI AUTORIZZAZIONE

| | | | | | |
|-----------|------------|---|-----------|------------------------|--------|
| ELABORATO | | PLANIMETRIA SCAVI DETTAGLIO COMUNE DI PISA AREA_WEST_MARINA DI PISA VINCOLO IDROGEOLOGICO | | DATA | |
| REVISIONE | DATA | AGGIORNAMENTI | SCALA | 1:1000 | TAVOLA |
| 1.0 | 06/07/2023 | - | | | 5 |
| 1.1 | - | - | NOME FILE | PISA-PL-S-WEST-IDRO-10 | |
| 1.2 | - | - | | | |



LEGENDA CIVILE

- VINCOLO IDROGEOLOGICO REGIO DECRETO 3267/1923
- TRINCEA TRADIZIONALE
- MINITRINCEA
- MICROTRINCEA
- NO-DIG
- CANALETTA EOF
- RETE ED ESISTENTE AEREA
- RETE ALTRI ESISTENTE AEREA
- RETE ESISTENTE IP INTERRATA
- RETE ESISTENTE INTERRATA
- AREA PPP
- AREA PFS
- POZZETTO 76x40
- POZZETTO 125x80
- POZZETTO 90x70
- POZZETTO 48x15
- POZZETTO 45x45
- POZZETTI TERZI ESISTENTI
- COLONNINA PFS-ARMADIO
- RF-RETE FERROVIARIE DELLO STATO
- SS-STRADA STATALE-ANAS
- SP-STRADA PROVINCIALE

REALIZZAZIONE, POSA IN OPERA E SERVIZIO DI MANUTENZIONE
DI IMPIANTI IN FIBRA OTTICA



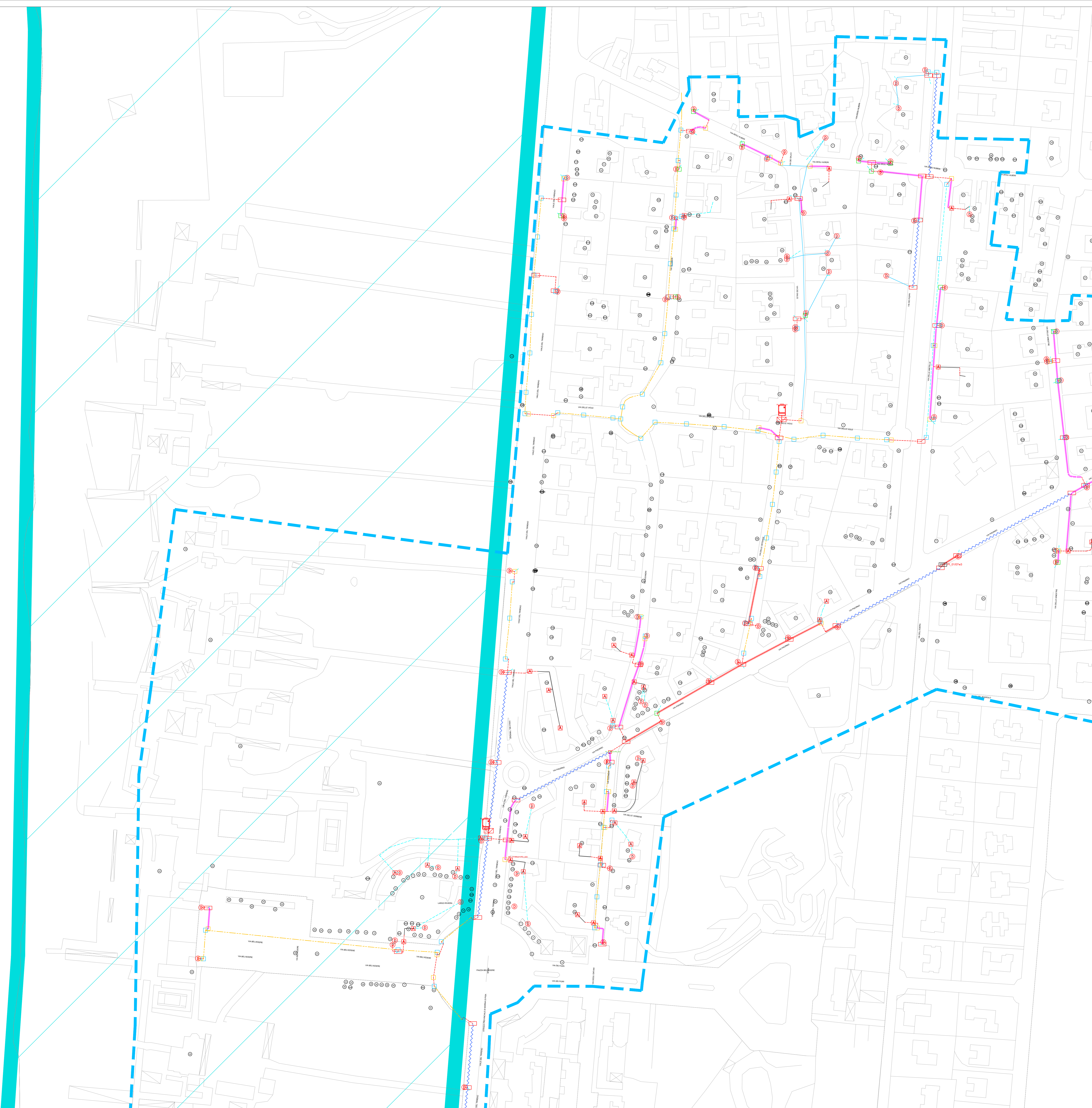

Comune di PISA
Via degli Uffizi, 1
56100 Pisa (PI)
comune.pisa@postacert.toscana.it

COMMITTENTE: **open fiber** REGIONAL MANAGER REGIONE TOSCANA MARCO GASPARINI

PROGETTISTA: **accenture**

ISTANZA DI AUTORIZZAZIONE

| | | | | | |
|-----------|------------|---|-----------|------------------------|--------|
| ELABORATO | | PLANIMETRIA SCAVI DETTAGLIO COMUNE DI PISA AREA_WEST_MARINA DI PISA VINCOLO IDROGEOLOGICO | | DATA | |
| REVISIONE | DATA | AGGIORNAMENTI | SCALA | 1:1000 | TAVOLA |
| 1.0 | 06/07/2023 | - | | | 6 |
| 1.1 | - | - | NOME FILE | PISA-PL-S-WEST-IDRO-10 | |
| 1.2 | - | - | | | |



LEGENDA CIVILE

- VINCOLO IDROGEOLOGICO REGIO DECRETO 3267/1923
- TRINCEA TRADIZIONALE
- MINITRINCEA
- MICROTRINCEA
- NO-DIG
- CANALETTA EOF
- RETE ED ESISTENTE AEREA
- RETE ALTRI ESISTENTE AEREA
- RETE ESISTENTE IP INTERRATA
- RETE ESISTENTE INTERRATA
- AREA PPP
- AREA PFS
- POZZETTO 76x40
- POZZETTO 125x80
- POZZETTO 90x70
- POZZETTO 40x15
- POZZETTO 45x45
- POZZETTI TERZI ESISTENTI
- COLONNINA PFS-ARMADIO
- RF-RETE FERROVIARIE DELLO STATO
- SS-STRADA STATALE-ANAS
- SP-STRADA PROVINCIALE

REALIZZAZIONE, POSA IN OPERA E SERVIZIO DI MANUTENZIONE
DI IMPIANTI IN FIBRA OTTICA




Comune di PISA
Via degli Uffizi, 1
56100 Pisa (PI)
comune.pisa@postacert.toscana.it

| | |
|--|--------------------|
| <p>COMMITTENTE</p> <p>REGIONAL MANAGER REGIONE TOSCANA MARCO GASPARINI</p> | <p>PROGETTISTA</p> |
|--|--------------------|

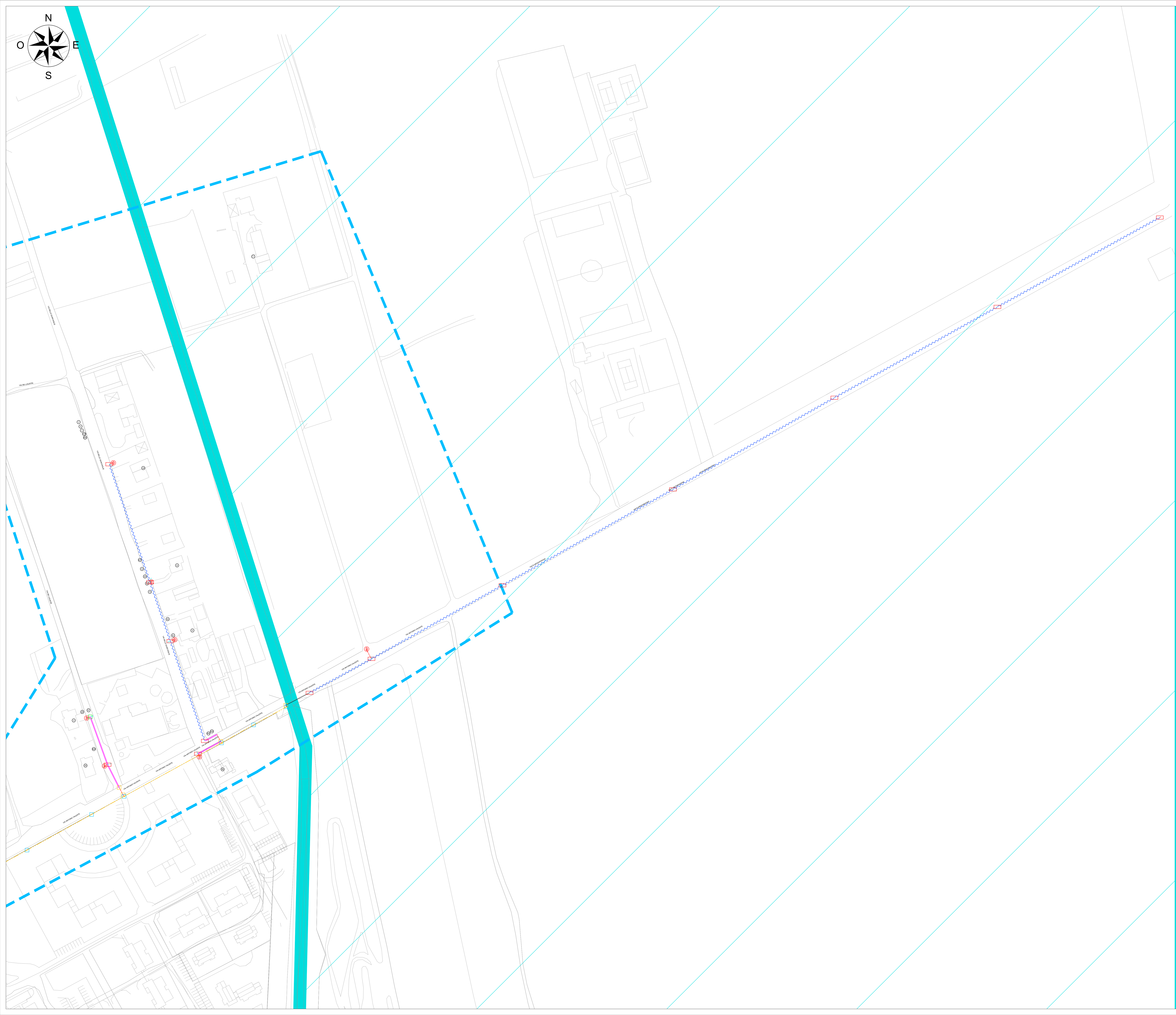
ISTANZA DI AUTORIZZAZIONE

| | | | | |
|--|------------|---------------|------------------------|--------------------|
| ELABORATO PLANIMETRIA SCAVI DETAGLIO COMUNE DI PISA AREA_WEST_MARINA DI PISA VINCOLO IDROGEOLOGICO | | | DATA | |
| REVISIONE | DATA | AGGIORNAMENTI | REDAITTO | |
| 1.0 | 06/07/2023 | - | VERIFICATO | |
| 1.1 | - | - | APPROVATO | |
| 1.2 | - | - | DATA | 06/07/2023 |
| | | | SCALA | CODICE PROGETTO |
| | | | 1:500 | PISA FINANZIATO |
| | | | NOME FILE | TAVOLA |
| | | | PISA-PL-S-WEST-IDRO-10 | 7 |



LEGENDA CIVILE

- VINCOLO IDROGEOLOGICO
REGIO DECRETO 3267/1923
- TRINCEA TRADIZIONALE
- MINITRINCEA
- MICROTRINCEA
- NO-DIG
- CANALETTA EOF
- RETE ED ESISTENTE AEREA
- RETE ALTRI ESISTENTE AEREA
- RETE ESISTENTE IP INTERRATA
- RETE ESISTENTE INTERRATA
- AREA PPP
- AREA PFS
- POZZETTO 76x40
- POZZETTO 125x80
- POZZETTO 90x70
- POZZETTO 48x15
- POZZETTO 45x45
- POZZETTI TERZI ESISTENTI
- COLONNINA PFS-ARMADIO
- RF-RETE FERROVIARIE DELLO STATO
- SS-STRADA STATALE-ANAS
- SP-STRADA PROVINCIALE



**REALIZZAZIONE, POSA IN OPERA E SERVIZIO DI MANUTENZIONE
DI IMPIANTI IN FIBRA OTTICA**



Comune di PISA
Via degli Uffizi, 1
56100 Pisa (PI)
comune.pisa@postacert.toscana.it

COMMITTENTE



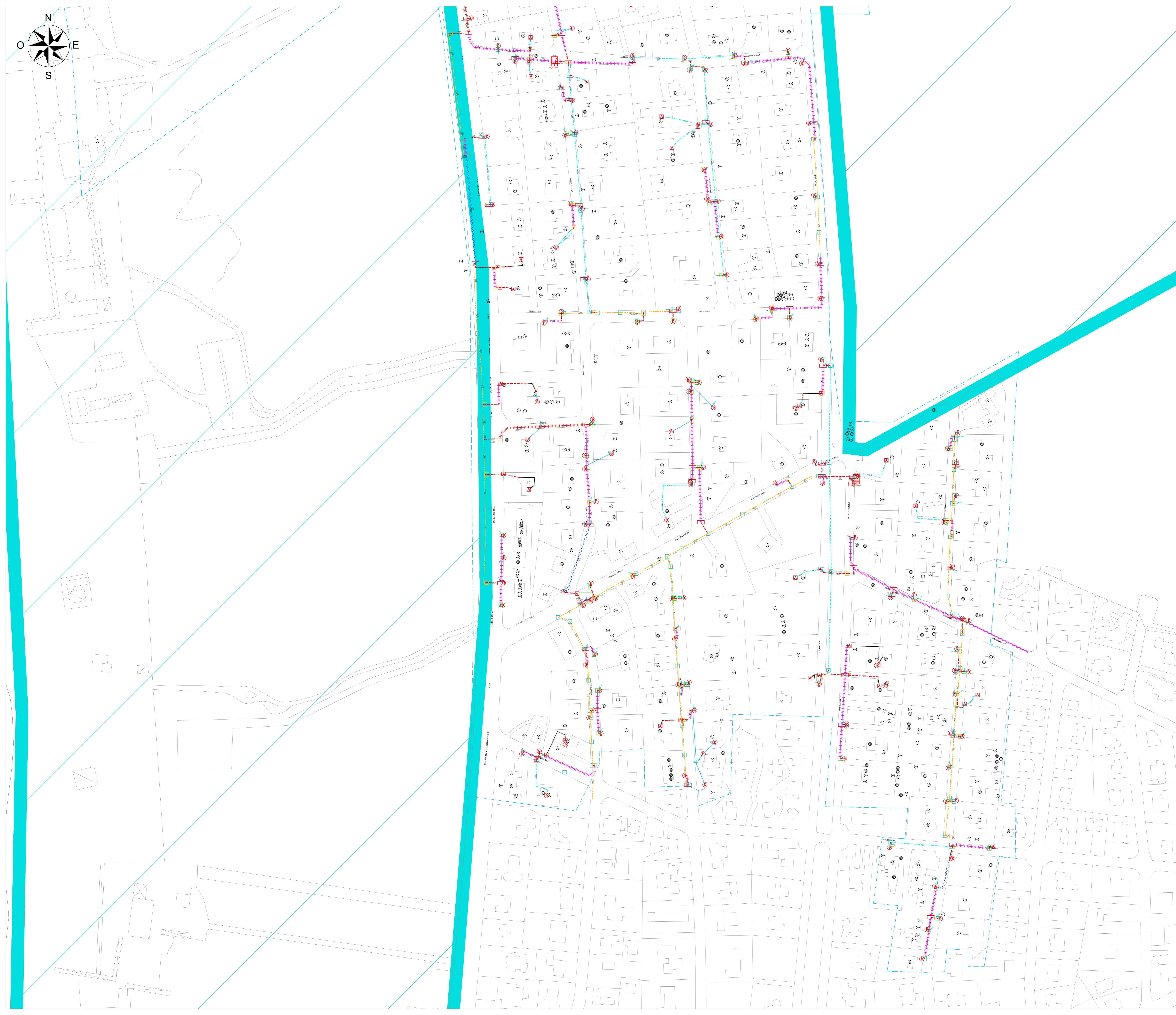
REGIONAL MANAGER
REGIONE TOSCANA
MARCO GASPARINI

PROGETTISTA




ISTANZA DI AUTORIZZAZIONE

| | | | | |
|---|------------|---------------|-------------------------|------------------------|
| ELABORATO PLANIMETRIA SCAVI DETTAGLIO COMUNE DI PISA AREA_WEST_MARINA DI PISA VINCOLO IDROGEOLOGICO | | DATA | | |
| | | REDAITTO | | |
| | | VERIFICATO | | |
| | | APPROVATO | | |
| DATA | | 06/07/2023 | CODICE PROGETTO FISA | |
| REVISIONE | DATA | AGGIORNAMENTI | | SCALA |
| 1.0 | 06/07/2023 | - | | 1:500 |
| 1.1 | - | - | | NOME FILE |
| 1.2 | - | - | | PISA-PL-S-WEST-IDRO-10 |
| | | | | TAVOLA |
| | | | | 8 |



LEGENDA CIVILE

- VINCOLO IDROGEOLOGICO REGIO DECRETO 3267/1923
- TRINCEA TRADIZIONALE
- MINITRINCEA
- MICROTRINCEA
- NO-DIG
- CANALETTA EOF
- RETE ED ESISTENTE AEREA
- RETE ALTRI ESISTENTE AEREA
- RETE ESISTENTE IP INTERRATA
- RETE ESISTENTE INTERRATA
- AREA PPP
- AREA PFS
- POZZETTO 76x40
- POZZETTO 125x80
- POZZETTO 90x70
- POZZETTO 48x15
- POZZETTO 45x45
- POZZETTI TERZI ESISTENTI
- COLONNINA PFS-ARMADIO
- RF-RETE FERROVIARIE DELLO STATO
- SS-STRADA STATALE-ANAS
- SP-STRADA PROVINCIALE

REALIZZAZIONE, POSA IN OPERA E SERVIZIO DI MANUTENZIONE
DI IMPIANTI IN FIBRA OTTICA

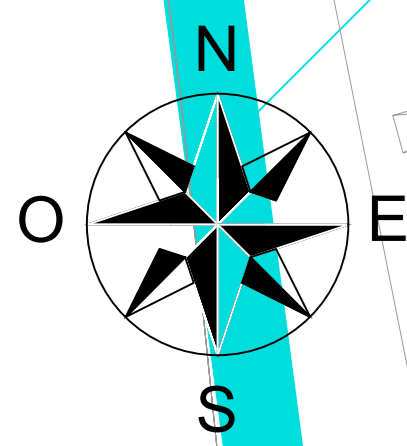


Comune di PISA
Via degli Uffizi, 1
56100 Pisa (PI)
comune.pisa@postacert.toscana.it

| | |
|--|--------------------|
| <p>COMMITTENTE</p> <p>REGIONAL MANAGER REGIONE TOSCANA MARCO GASPARINI</p> | <p>PROGETTISTA</p> |
|--|--------------------|

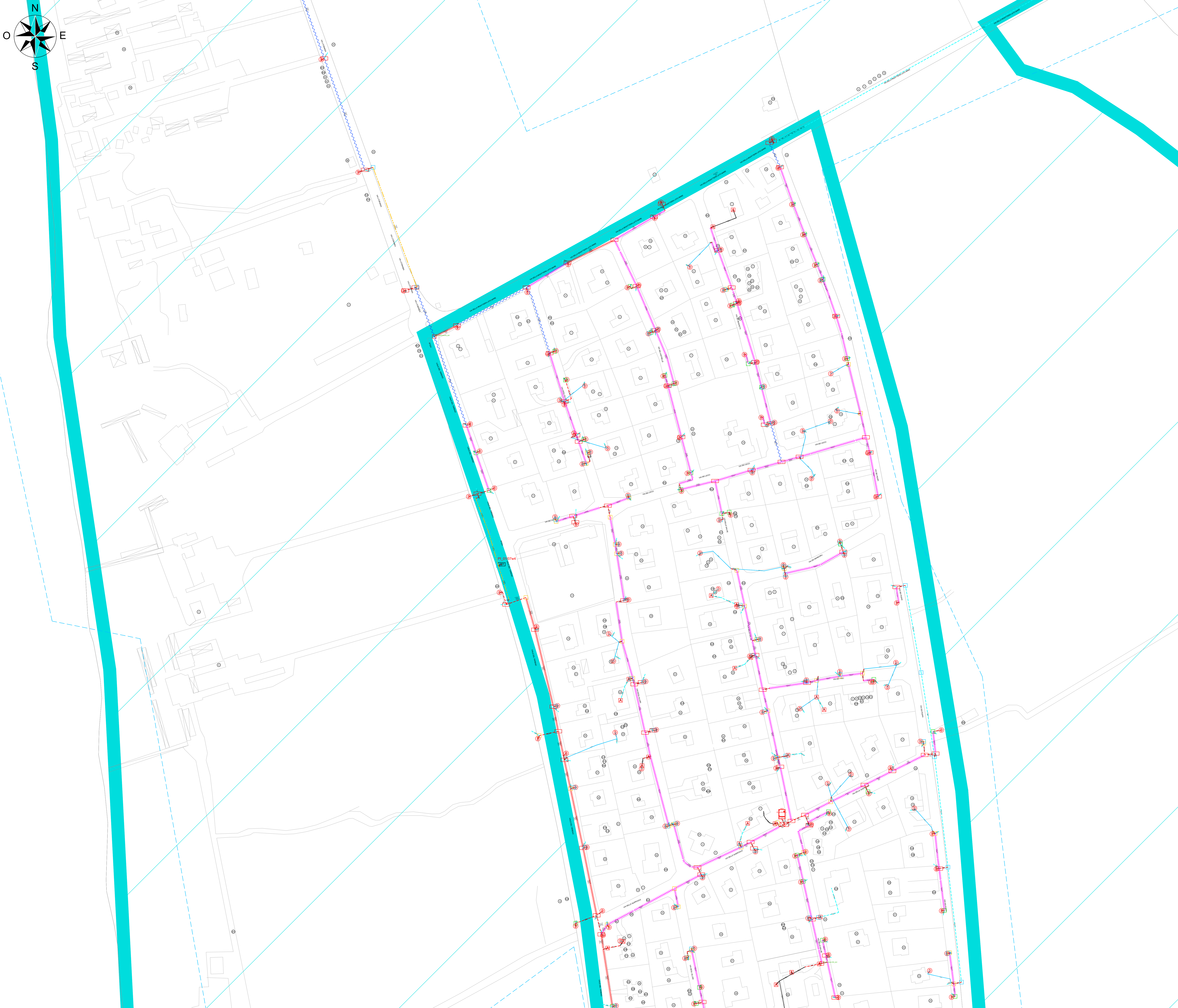
ISTANZA DI AUTORIZZAZIONE

| | | | | | |
|--|---|---|--|--|------------------------------------|
| <p>ELABORATO</p> <p>PLANIMETRIA SCAVI DETTAGLIO COMUNE DI PISA AREA_WEST_MARINA DI PISA VINCOLO IDROGEOLOGICO</p> | | <p>DATA</p> <p>06/07/2023</p> | <p>REDAITTO</p> <p>VERIFICATO</p> <p>APPROVATO</p> | <p>DATA</p> <p>06/07/2023</p> | <p>CODICE PROGETTO</p> <p>FISA</p> |
| <p>REVISIONE</p> <p>1.0</p> <p>1.1</p> <p>1.2</p> | <p>DATA</p> <p>06/07/2023</p> <p>-</p> <p>-</p> | <p>AGGIORNAMENTI</p> <p>-</p> <p>-</p> <p>-</p> | <p>SCALA</p> <p>1:500</p> | <p>NOME FILE</p> <p>PISA-PL-S-WEST-IDRO-10</p> | <p>TAVOLA</p> <p>9</p> |




LEGENDA CIVILE

- VINCOLO IDROGEOLOGICO REGIO DECRETO 3267/1923
- TRINCEA TRADIZIONALE
- MINITRINCEA
- MICROTRINCEA
- NO-DIG
- CANALETTA EOF
- RETE ED ESISTENTE AEREA
- RETE ALTRI ESISTENTE AEREA
- RETE ESISTENTE IP INTERRATA
- RETE ESISTENTE INTERRATA
- AREA PPP
- AREA PFS
- POZZETTO 76x40
- POZZETTO 125x80
- POZZETTO 90x70
- POZZETTO 48x15
- POZZETTO 45x45
- POZZETTI TERZI ESISTENTI
- COLONNINA PFS-ARMADIO
- RF-RETE FERROVIARIE DELLO STATO
- SS-STRADA STATALE-ANAS
- SP-STRADA PROVINCIALE



REALIZZAZIONE, POSA IN OPERA E SERVIZIO DI MANUTENZIONE
DI IMPIANTI IN FIBRA OTTICA



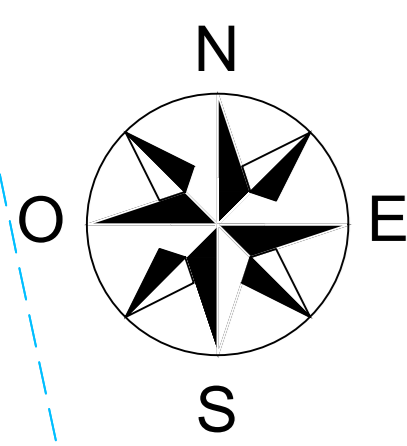
Comune di PISA
Via degli Uffizi, 1
56100 Pisa (PI)
comune.pisa@postacert.toscana.it

COMMITTENTE: **open fiber**
REGIONAL MANAGER REGIONE TOSCANA MARCO GASPARINI

PROGETTISTA: **accenture**

ISTANZA DI AUTORIZZAZIONE

| | | | | | |
|-----------|------------|---|-----------|------------------------|--------|
| ELABORATO | | PLANIMETRIA SCAVI DETTAGLIO COMUNE DI PISA AREA_WEST_MARINA DI PISA VINCOLO IDROGEOLOGICO | | DATA | |
| REVISIONE | DATA | AGGIORNAMENTI | SCALA | 1:500 | TAVOLA |
| 1.0 | 06/07/2023 | - | NOME FILE | PISA-PL-S-WEST-DR00-10 | 10 |
| 1.1 | - | - | | | |
| 1.2 | - | - | | | |



LEGENDA CIVILE

-  VINCOLO IDROGEOLOGICO
REGIO DECRETO 3267/1923
-  TRINCEA TRADIZIONALE
-  MINITRINCEA
-  MICROTRINCEA
-  NO-DIG
-  CANALETTA EOF
-  RETE ED ESISTENTE AEREA
-  RETE ALTRI ESISTENTE AEREA
-  RETE ESISTENTE IP INTERRATA
-  RETE ESISTENTE INTERRATA
-  AREA PPP
-  AREA PFS
-  POZZETTO 76x40
-  POZZETTO 125x80
-  POZZETTO 90x70
-  POZZETTO 40x15
-  POZZETTO 45x45
-  POZZETTI TERZI ESISTENTI
-  COLONNINA PFS-ARMADIO
-  RF-RETE FERROVIARIE DELLO STATO
-  SS-STRADA STATALE-ANAS
-  SP-STRADA PROVINCIALE

REALIZZAZIONE, POSA IN OPERA E SERVIZIO DI MANUTENZIONE DI IMPIANTI IN FIBRA OTTICA



Comune di PISA
Via degli Uffizi, 1
56100 Pisa (PI)
comune.pisa@postacert.toscana.it

COMMITTENTE



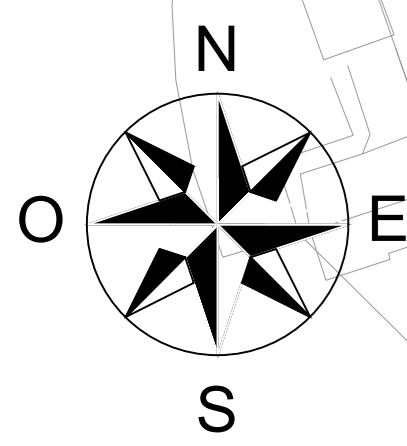
REGIONAL MANAGER
REGIONE TOSCANA
MARCO GASPARINI

PROGETTISTA



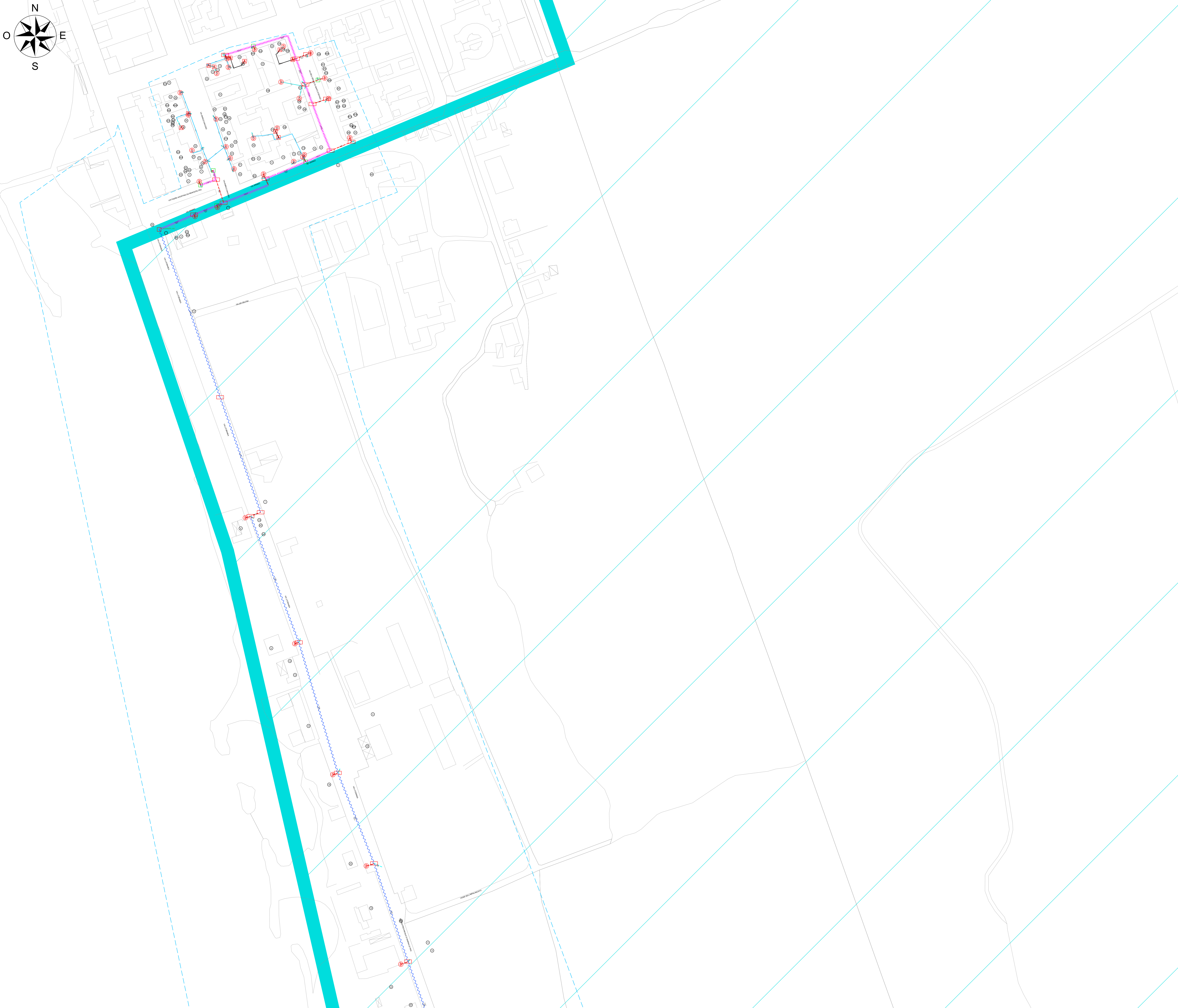
ISTANZA DI AUTORIZZAZIONE

| | | | | |
|---|------------|---------------|-------------------------|------------------------|
| ELABORATO PLANIMETRIA SCAVI DETTAGLIO COMUNE DI PISA AREA_WEST_MARINA DI PISA VINCOLO IDROGEOLOGICO | | DATA | | |
| | | REDAITTO | | |
| | | VERIFICATO | | |
| | | APPROVATO | | |
| DATA | | 06/07/2023 | CODICE PROGETTO FISA | |
| REVISIONE | DATA | AGGIORNAMENTI | | SCALA |
| 1.0 | 06/07/2023 | - | | 1:500 |
| 1.1 | - | - | | NOME FILE |
| 1.2 | - | - | | PISA-PL-S-WEST-IDRO-10 |
| | | | TAVOLA | 11 |



LEGENDA CIVILE

- VINCOLO IDROGEOLOGICO
REGIO DECRETO 3267/1923
- TRINCEA TRADIZIONALE
- MINITRINCEA
- MICROTRINCEA
- NO-DIG
- CANALETTA EOF
- RETE ED ESISTENTE AEREA
- RETE ALTRI ESISTENTE AEREA
- RETE ESISTENTE IP INTERRATA
- RETE ESISTENTE INTERRATA
- AREA PPP
- AREA PFS
- POZZETTO 76x40
- POZZETTO 125x80
- POZZETTO 90x70
- POZZETTO 48x15
- POZZETTO 45x45
- POZZETTI TERZI ESISTENTI
- COLONNINA PFS-ARMADIO
- RF-RETE FERROVIARIE DELLO STATO
- SS-STRADA STATALE-ANAS
- SP-STRADA PROVINCIALE



**REALIZZAZIONE, POSA IN OPERA E SERVIZIO DI MANUTENZIONE
DI IMPIANTI IN FIBRA OTTICA**

Comune di PISA
Via degli Uffizi, 1
56100 Pisa (PI)
comune.pisa@postacert.toscana.it

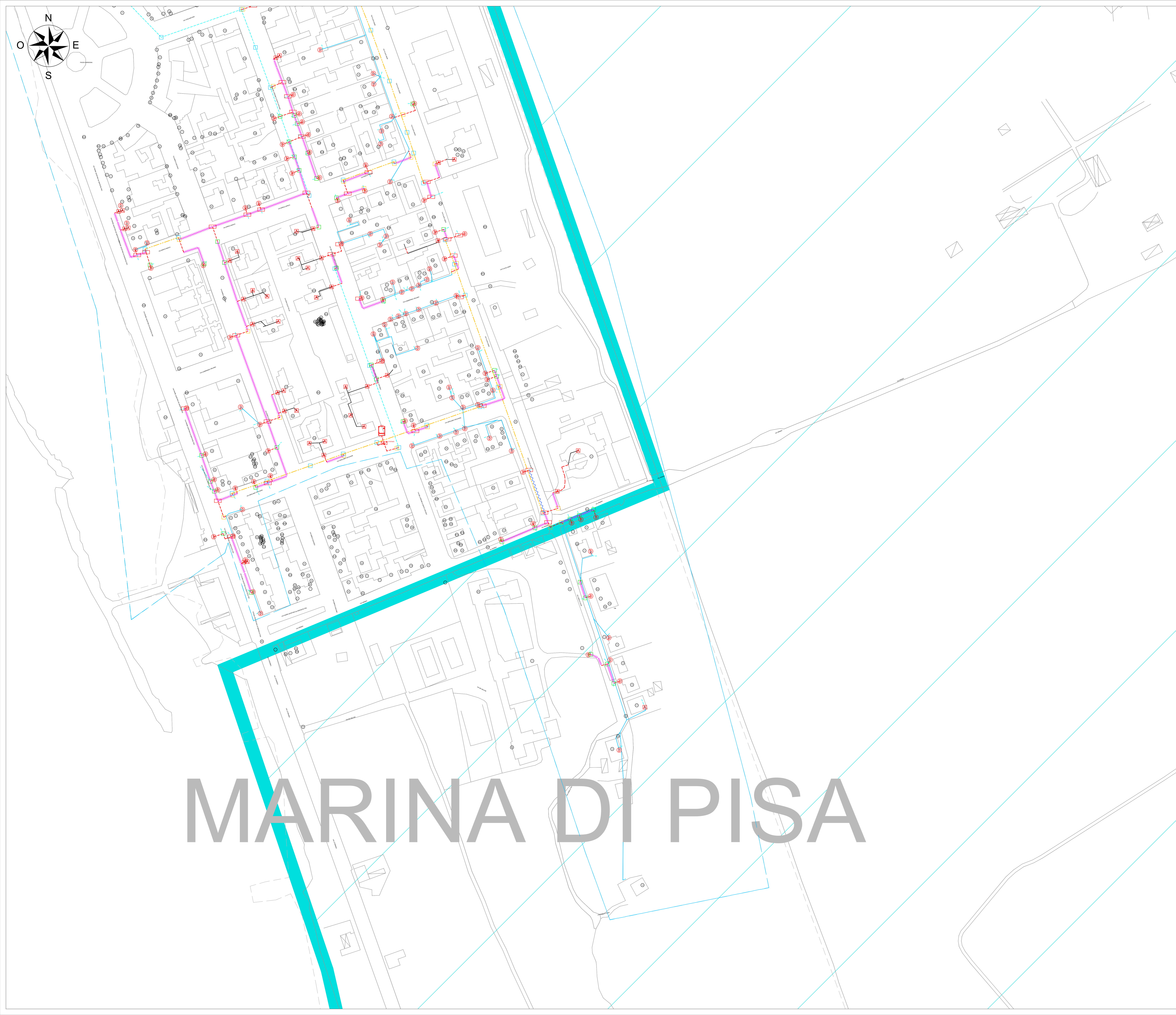
COMMITTENTE

REGIONAL MANAGER
REGIONE TOSCANA
MARCO GASPARINI

PROGETTISTA

ISTANZA DI AUTORIZZAZIONE

| | | | | | |
|-----------|------------|---|------------|------------------------|--------------------|
| ELABORATO | | PLANIMETRIA SCAVI DETTAGLIO COMUNE DI PISA AREA_WEST_MARINA DI PISA VINCOLO IDROGEOLOGICO | | DATA | |
| REDAITTO | | VERIFICATO | | DATA | CODICE PROGETTO |
| APPROVATO | | DATA | 06/07/2023 | SCALA | PISA FINANZIATO |
| REVISIONE | DATA | AGGIORNAMENTI | | SCALA | TAVOLA |
| 1.0 | 06/07/2023 | - | | 1:500 | 12 |
| 1.1 | - | - | | NOME FILE | |
| 1.2 | - | - | | PISA-PL-S-WEST-IDRO-10 | |



MARINA DI PISA

LEGENDA CIVILE

- VINCOLO IDROGEOLOGICO REGIO DECRETO 3267/1923
- TRINCEA TRADIZIONALE
- MINITRINCEA
- MICROTRINCEA
- NO-DIG
- CANALETTA EOF
- RETE ED ESISTENTE AEREA
- RETE ALTRI ESISTENTE AEREA
- RETE ESISTENTE IP INTERRATA
- RETE ESISTENTE INTERRATA
- AREA PPP
- AREA PFS
- POZZETTO 76x40
- POZZETTO 125x80
- POZZETTO 90x70
- POZZETTO 40x15
- POZZETTO 45x45
- POZZETTI TERZI ESISTENTI
- COLONNINA PFS-ARMADIO
- RF-RETE FERROVIARIE DELLO STATO
- SS-STRADA STATALE-ANAS
- SP-STRADA PROVINCIALE

REALIZZAZIONE, POSA IN OPERA E SERVIZIO DI MANUTENZIONE
DI IMPIANTI IN FIBRA OTTICA



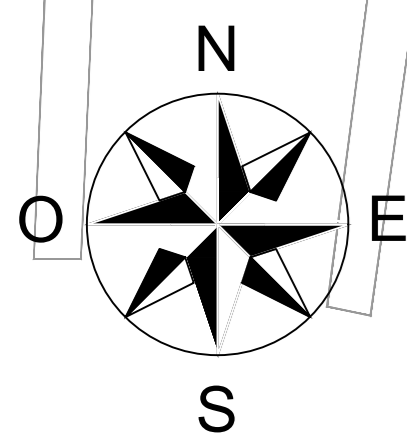
Comune di PISA
Via degli Uffizi, 1
56100 Pisa (PI)
comune.pisa@postacert.toscana.it

COMMITTENTE: **open fiber** REGIONAL MANAGER REGIONE TOSCANA MARCO GASPARINI

PROGETTISTA: **accenture**

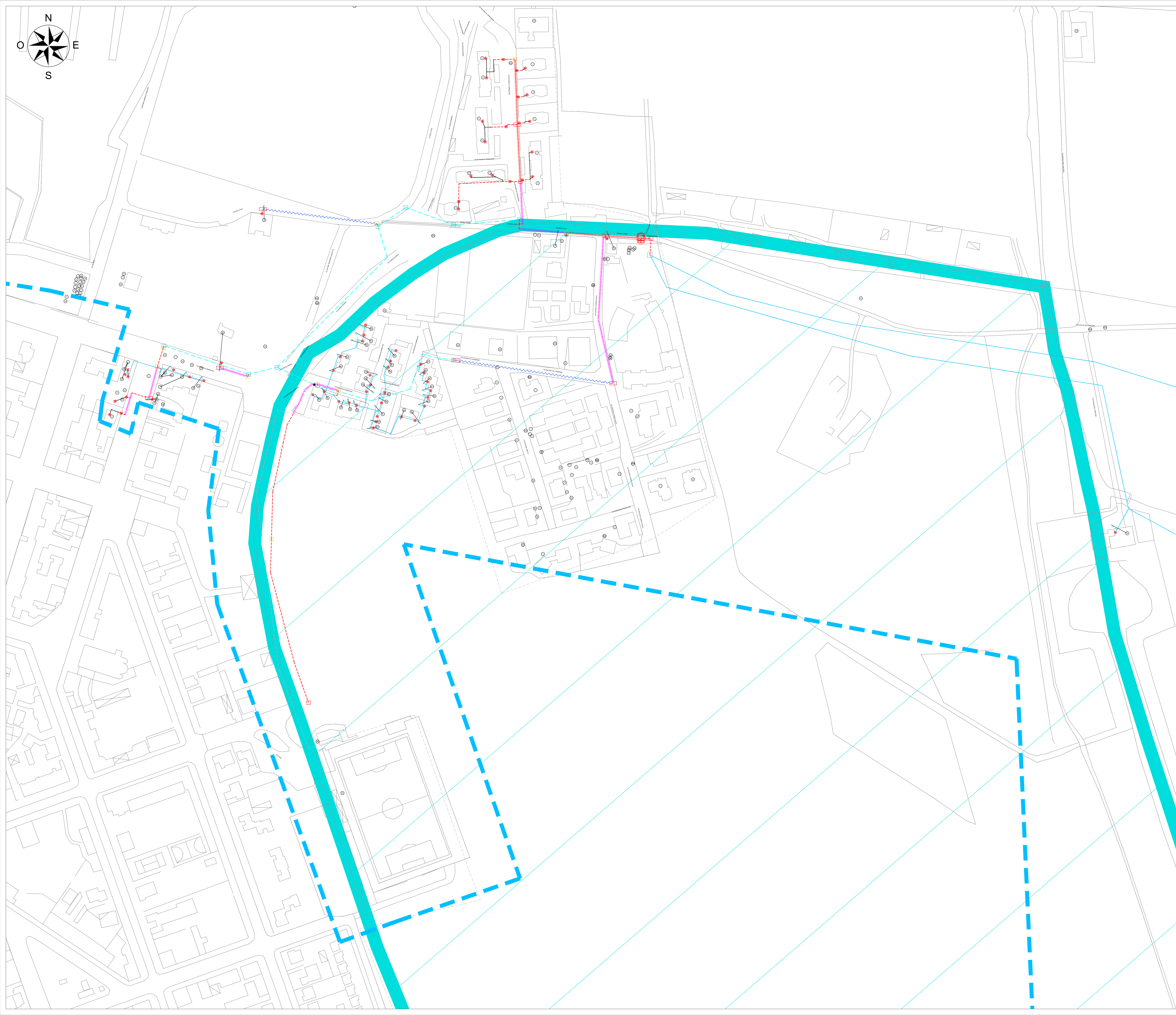
ISTANZA DI AUTORIZZAZIONE

| | | | | | |
|-----------|------------|--------------------------------|------------------------|------------------|--------|
| ELABORATO | | PLANIMETRIA SCAVI DETTAGLIO | | DATA | |
| | | COMUNE DI PISA | | | |
| | | AREA_WEST_MARINA DI PISA | | | |
| | | VINCOLO IDROGEOLOGICO | | | |
| REVISIONE | DATA | AGGIORNAMENTI | SCALA | COODICE PROGETTO | FISIA |
| 1.0 | 06/07/2023 | - | 1:500 | FINANZIATO | TAVOLA |
| 1.1 | - | - | NOME FILE | | |
| 1.2 | - | - | PISA-PL-S-WEST-IDRO-10 | | |



LEGENDA CIVILE

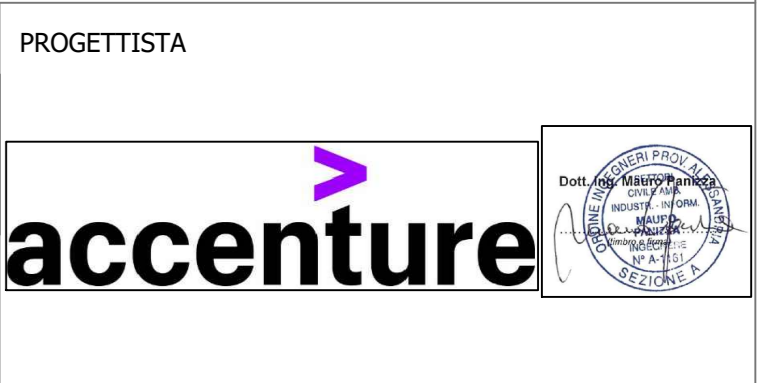
-  VINCOLO IDROGEOLOGICO
REGIO DECRETO 3267/1923
-  TRINCEA TRADIZIONALE
-  MINITRINCEA
-  MICROTRINCEA
-  NO-DIG
-  CANALETTA EOF
-  RETE ED ESISTENTE AEREA
-  RETE ALTRI ESISTENTE AEREA
-  RETE ESISTENTE IP INTERRATA
-  RETE ESISTENTE INTERRATA
-  AREA PPP
-  AREA PFS
-  POZZETTO 76x40
-  POZZETTO 125x80
-  POZZETTO 90x70
-  POZZETTO 40x15
-  POZZETTO 45x45
-  POZZETTI TERZI ESISTENTI
-  COLONNINA PFS-ARMADIO
-  RF-RETE FERROVIARIE DELLO STATO
-  SS-STRADA STATALE-ANAS
-  SP-STRADA PROVINCIALE



REALIZZAZIONE, POSA IN OPERA E SERVIZIO DI MANUTENZIONE
DI IMPIANTI IN FIBRA OTTICA




Comune di PISA
Via degli Uffizi, 1
56100 Pisa (PI)
comune.pisa@postacert.toscana.it



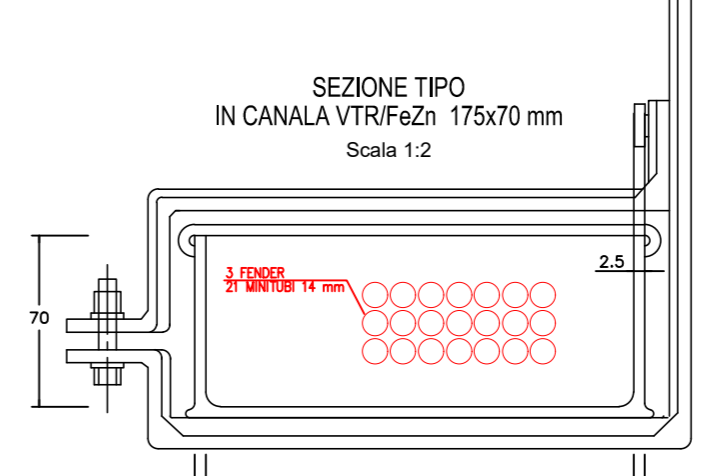
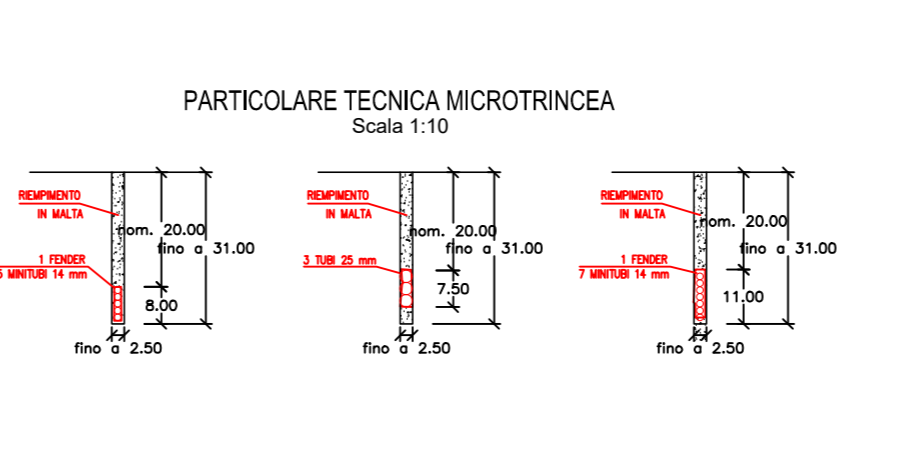
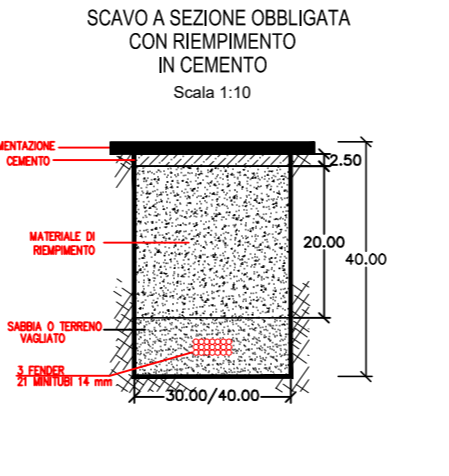
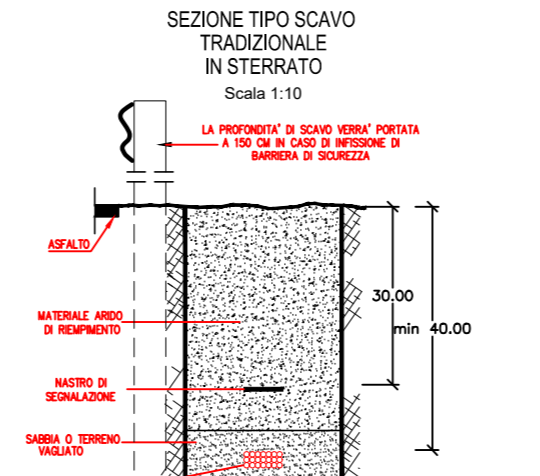
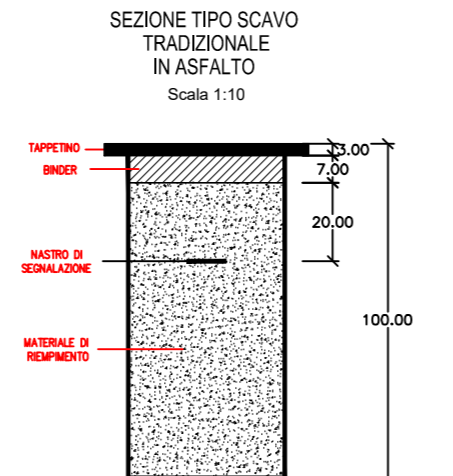
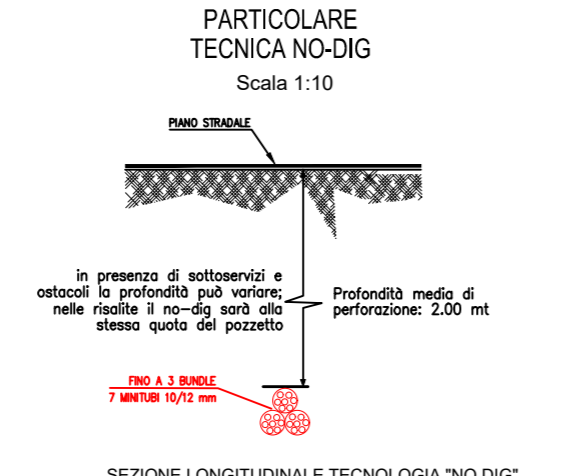
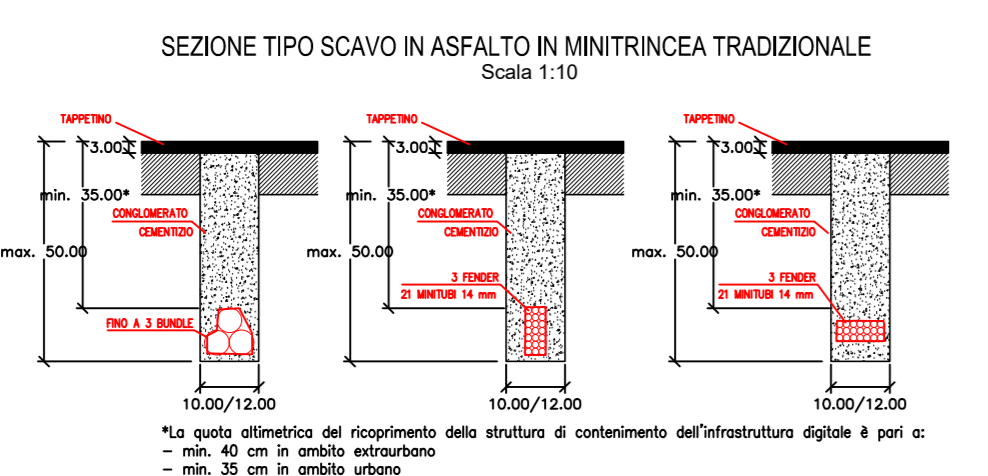
ISTANZA DI AUTORIZZAZIONE

| | | | | | |
|-----------|------------|---|-------|-------|--------|
| ELABORATO | | PLANIMETRIA SCAVI DETTAGLIO COMUNE DI PISA AREA_WEST_MARINA DI PISA VINCOLO IDROGEOLOGICO | | DATA | |
| REVISIONE | DATA | AGGIORNAMENTI | SCALA | 1:500 | TAVOLA |
| 1.0 | 06/07/2023 | - | | | |
| 1.1 | - | - | | | |
| 1.2 | - | - | | | |



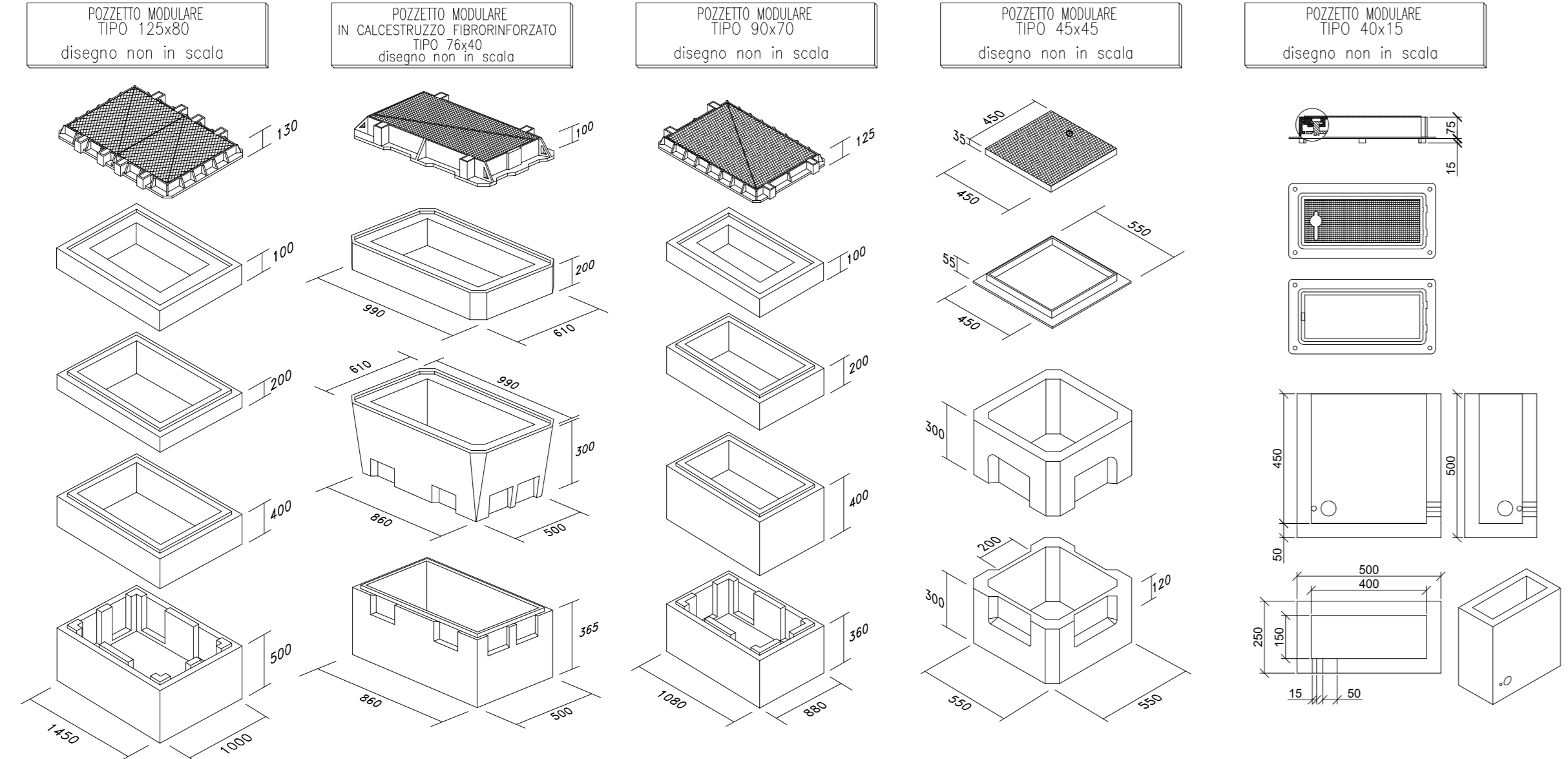
LEGENDA CIVILE

- VINCOLO IDROGEOLOGICO REGIO DECRETO 3267/1923
- TRINCEA TRADIZIONALE
- MINTRINCEA
- MICROTRINCEA
- NO-DIG
- CANALETTA EOF
- RETE ED ESISTENTE AEREA
- RETE ALTRI ESISTENTE AEREA
- RETE ESISTENTE IP INTERRATA
- RETE ESISTENTE INTERRATA
- AREA PFP
- AREA PFS
- POZZETTO 76x40
- POZZETTO 125x80
- POZZETTO 90x70
- POZZETTO 40x15
- POZZETTO 45x45
- POZZETTI TERZI ESISTENTI
- COLONNINA PFS-ARMADIO
- RF-RETE FERROVIARIE DELLO STATO
- SS-STRADA STATALE-ANAS
- SP-STRADA PROVINCIALE



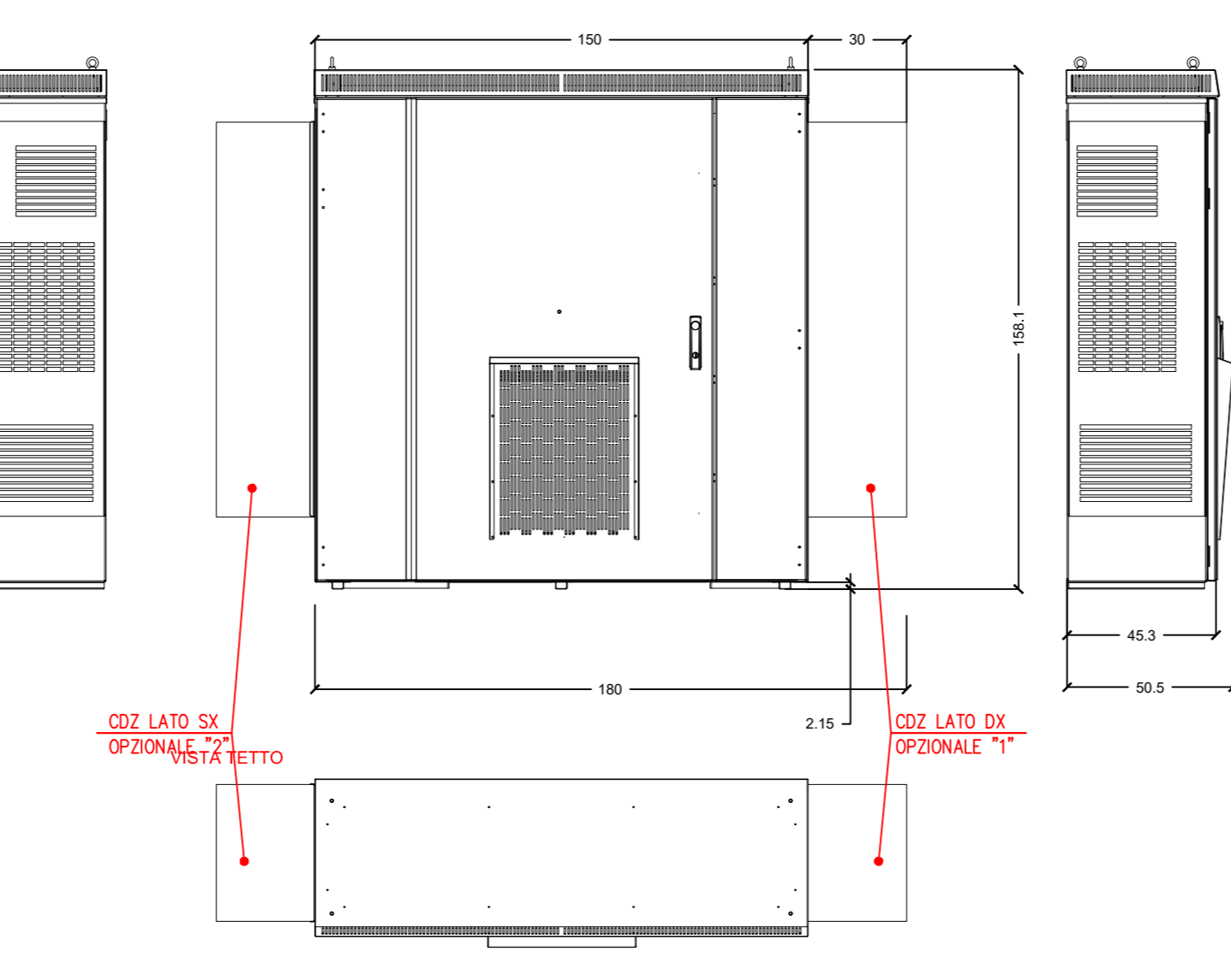
ESPLOSI ASSONOMETRICI DI POZZETTI MODULARI

In presenza di sottoservizi e ostacoli la profondità può variare; nelle risalite il no-dig sarà alla stessa quota del pozzetto. La profondità di posa del pozzetto, e dunque il numero di elementi, dipende dalla presenza dei sottoservizi e dal tipo di terreno.



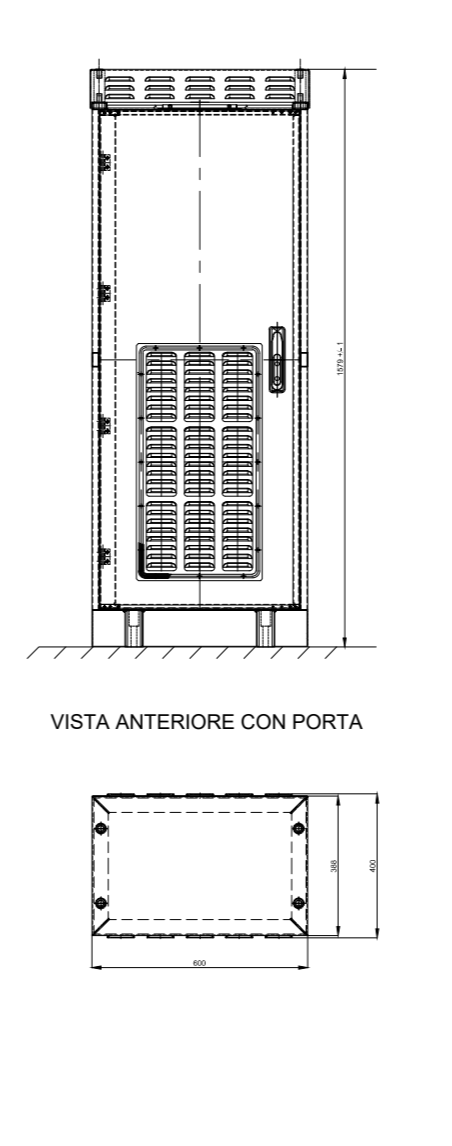
PARTICOLARE ARMADIO CAB8 MASTER - VISTE FRONTALI E LATERALI

CAB MASTER CON PANNELLI TAMPONATURA CON CDZ DX E SX INSTALLATI OPZIONALI



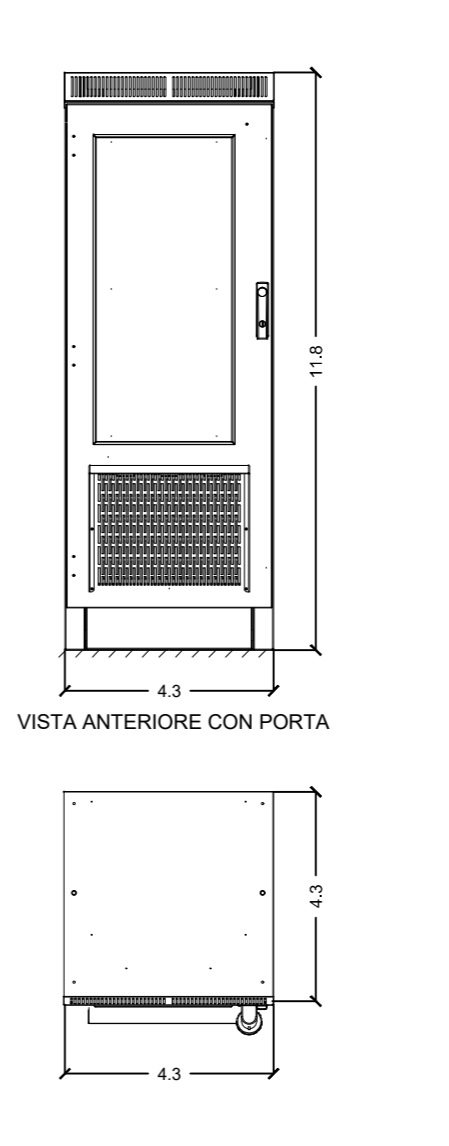
PARTICOLARE ARMADIO CABS4M

CAB S4M



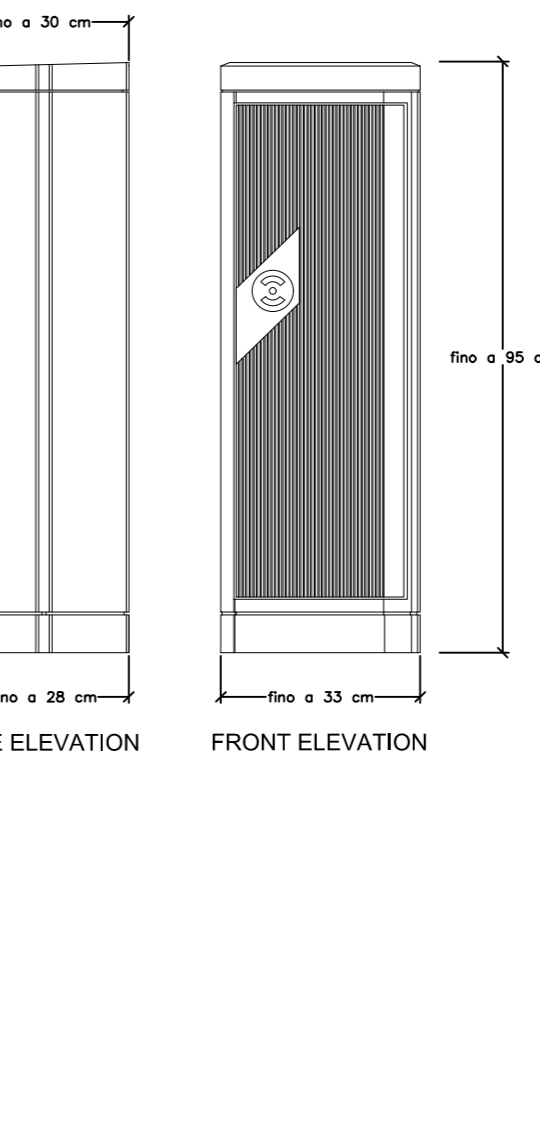
PARTICOLARE ARMADIO CAB SF

CAB SF



ROE A COLONNINA

ROE A COLONNINA

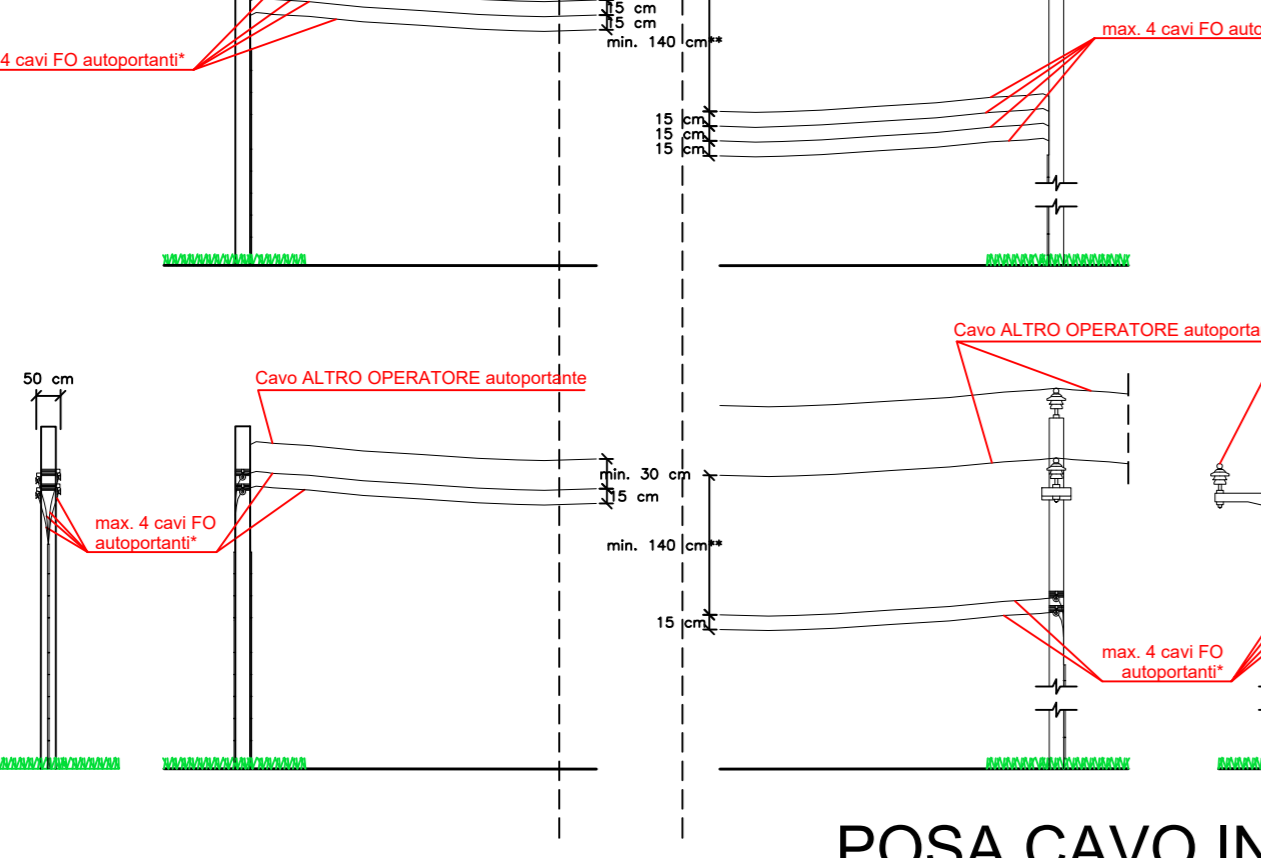


POSA CAVO IN PALIFICATA ESISTENTE

La posa dei conduttori può essere sostituita con una Linea Mobile (sostituito con un massimo di 5 fascicoli).

La modalità di posa potrà variare a seconda della tipologia di infrastruttura, delle richieste/commissioni del proprietario della palifica e dei contesti ambientali.

TRATTA SU BASSA TENSIONE TRATTA SU MEDIA TENSIONE



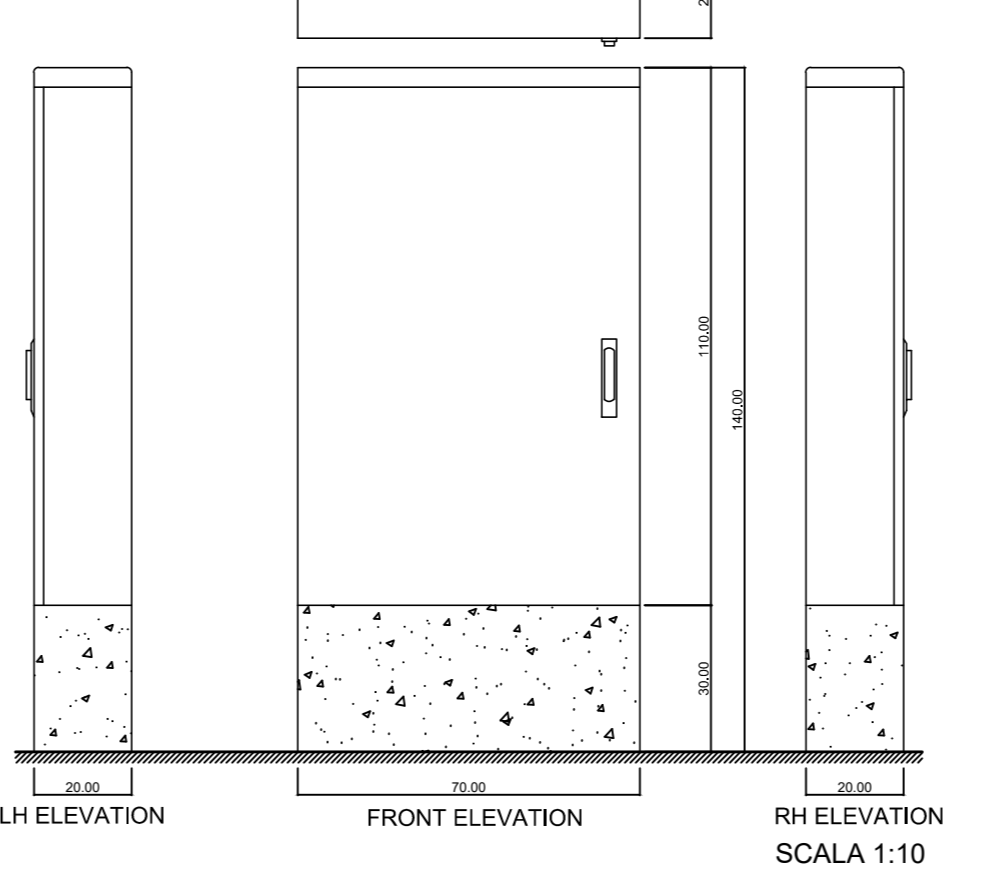
POSA CAVO IN FACCIATA

TRATTA ESISTENTE TRATTA IN FACCIATA NUOVA



ARMADIO OF

PLAN VIEW



POSA CAVO IN PALIFICATA NUOVA

POSA DELLA PIASTRA STABILIZZATRICE SU PALO DI RETTIFILO

ABACO FONDAZIONE DELLE NUOVE PALIFICHE


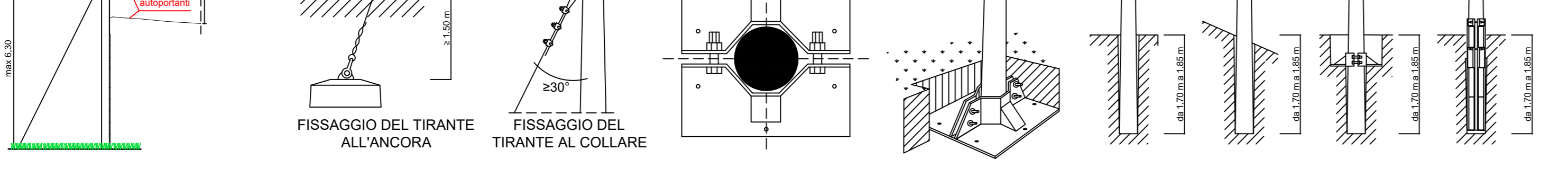


FOTO 1




FOTO 2



FOTO 3

REALIZZAZIONE, POSA IN OPERA E SERVIZIO DI MANUTENZIONE
DI IMPIANTI IN FIBRA OTTICA

Comune di PISA
Via degli Uffizi, 1
56100 Pisa (PI)
comune.pisa@postacert.toscana.it

COMMITTENTE

REGIONAL MANAGER
REGIONE TOSCANA
MARCO GASPARINI

PROGETTISTA

ISTANZA DI AUTORIZZAZIONE

| | | | |
|---|------------|---------------|------------------------|
| ELABORATO | | DATA | |
| PLANIMETRIA SCAVI | | | |
| FOTOINSERIMENTI - PARTICOLARI COSTRUTTIVI | | | |
| COMUNE DI PISA | | | |
| AREA WEST - MARINA DI PISA | | | |
| VINCOLO IDROGEOLOGICO | | | |
| REVISIONE | DATA | AGGIORNAMENTI | SCALA |
| 1.0 | 06/07/2023 | - | VARIE |
| 1.1 | - | - | NOME FILE |
| 1.2 | - | - | PISA-PL-S-WEST-IDRO-10 |
| | | DATA | CODICE PROGETTO |
| | | 06/07/2023 | PISA |
| | | | FINANZIATO |
| | | | TAVOLA |
| | | | FOTOINSERIMENTI |
| | | | PART. COSTR. |