



**Direzione DD-15A**

Infrastrutture Verde Arredo Urbano Edilizia Pubblica

UFFICIO VERDE ARREDO URBANO

PROGETTO INTERVENTI FITOSANITARI SUL  
PATRIMONIO ARBOREO DEL COMUNE DI PISA

**Assessorato Parchi e Verde Pubblico:** Ing. Raffaele Latrofa

**Ideazione e coordinamento:** Arch. Fabio Daole

**Ufficio tecnico comune di Pisa:**

Dott. Agr. Sefano Lemmi  
Dott. Agr. Massimo Geloni  
Alessandro Arpagaus

**Università degli studi di Pisa – Facoltà di Agraria:**

Prof. Rossano Massai, Direttore del Dipartimento  
Prof. Giacomo Lorenzini, Docente di Patologia Vegetale  
Prof. Damiano Remorini, Docente di Arboricoltura Ornamentale  
Prof. Cristina Nali, Presidente del Corso di Studi in Progettazione e Gestione del Verde Urbano e del Paesaggio  
Dott. Renato Ricciardi, borsista DiSAAA-a  
Dott. Ermes Lo Piccolo, borsista DiSAAA-a

**Ufficio tecnico azienda Euroambiente S.p.A.:**

Dott. Agr. Gianluca Ottaviani  
Dott. Agr. Luca Inzaina  
Dott. Agr. Alessandro Maraviglia  
Dott. Agr. Roberto Candi



**EUROAMBIENTE**

EUROAMBIENTE S.p.A. - Via Piombino n. 107 - 50138 Cinisello B. (Firenze) - Italia - Tel. +39 0574 461111 - Fax +39 0574 461110 - www.euroambiente.it - email: info@euroambiente.it - info@euroambiente.it - info@euroambiente.it - info@euroambiente.it - info@euroambiente.it



**2° AGGIORNAMENTO INTERVENTI ANNO 2018**



**Direzione DD-15A**

Infrastrutture Verde Arredo Urbano Edilizia Pubblica

**UFFICIO VERDE ARREDO URBANO**

**INTERVENTI FITOSANITARI 2 semestre 2018  
SUL PATRIMONIO ARBOREO DEL COMUNE DI**

**Assessorato Parchi e Verde Pubblico:** Ing. Raffaele Latrofa

**Ideazione e coordinamento:** Arch. Fabio Daole

**Ufficio tecnico comune di Pisa:**

Dott. Agr. Sefano Lemmi  
Dott. Agr. Massimo Geloni  
Maurizio Lorenzini

**Università degli studi di Pisa – Facoltà di Agraria:**

Prof. Rossano Massai, Direttore del Dipartimento  
Prof. Giacomo Lorenzini, Docente di Patologia Vegetale  
Prof. Damiano Remorini, Docente di Arboricoltura Ornamentale  
Prof. Cristina Nali, Presidente del Corso di Studi in Progettazione e Gestione del Verde Urbano e del Paesaggio  
Dott. Renato Ricciardi, borsista DiSAAA-a  
Dott. Ermes Lo Piccolo, borsista DiSAAA-a

**Ufficio tecnico azienda Euroambiente S.p.A.:**

Dott. Agr. Gianluca Ottaviani  
Dott. Agr. Luca Inzaina  
Dott. Agr. Alessandro Maraviglia  
Dott. Agr. Roberto Candi



**EUROAMBIENTE**

EUROAMBIENTE S.p.A. - Via Piombino n. 107 - 50138 Cinisello B. (Firenze) - Italia - Tel. +39 0572 462111 - Fax +39 0572 462110 - www.euroambiente.com - email: info@euroambiente.it - Registro Imprese di Firenze n. 0147/0147/0147 - R.E.A. Firenze 97981



**RELAZIONE TECNICA**

**Esami speditivi puntuali su popolamenti arborei  
aggiornamento al 19/09/2018**

## **Esami speditivi puntuali su popolamenti arborei di pertinenza del Comune di Pisa – aggiornamento al 19/09/2018**

### **Relazione tecnica**

Nell'ambito delle attività previste dalla convenzione stipulata nel marzo 2018 tra il Dipartimento di Scienze Agrarie, Alimentari e Agro-ambientali dell'Università di Pisa (DiSAAA-a) ed Euroambiente srl (Pistoia), il personale del DiSAAA-a (docenti e dottorandi) ha compiuto una serie di sopralluoghi con lo scopo di aggiornare il censimento arboreo delle aree a verde del comune di Pisa, effettuare supplementi di indagine su piante precedentemente individuate e/o segnalate dai tecnici di Euroambiente ed effettuare, come da convenzione, un esame speditivo puntuale di tutti esemplari arborei classificati in priorità alta. Le attività citate permettono un monitoraggio continuo del verde urbano del Comune di Pisa che si rende necessario per un aggiornamento continuo delle inevitabilmente mutevoli condizioni vegetative del patrimonio arboreo. In questa sede, sono riportati sinteticamente gli esiti degli esami speditivi puntuali condotti su alcuni esemplari classificati in priorità alta.

Le aree censite differiscono, oltre che per la localizzazione, anche per la funzione che rivestono (filari alberati, verde attrezzato, giardini e aree scolastiche e aiuole pedonali); esse sono tutte caratterizzate dalla presenza di essenze arboree ascrivibili a diversi generi e, conseguentemente, da differenti tipologie di gestione. I sopralluoghi sono stati eseguiti con somma urgenza, stante la necessità del committente di "mettere in sicurezza", in tempi rapidi, tutte le aree verdi di sua competenza. Le piante oggetto della presente relazione (vedi allegato) sono state in parte già segnalate e, in accordo con i tecnici di Euroambiente, oggetto di un successivo approfondimento di indagine.

Come noto, l'esame speditivo puntuale<sup>1</sup> consiste in un esame visivo che ha per oggetto i singoli alberi di una formazione arborea che insistono in una specifica area;

---

<sup>1</sup> Oltre alla procedura di valutazione citata nel testo, si segnalano:

- Esame speditivo massale: osservazione diretta delle piante e produzione di un giudizio sintetico sulle condizioni generali;
- Censimento fitostatico: individuazione, cartellinatura e georeferenziazione di alberi e produzione di singole schede identificative con indicazione dei dati biometrici, eventuali anomalie strutturali e stati di sofferenza; nei casi estremi (positivi o negativi), è possibile attribuire questi individui a una classe di propensione al cedimento (A o D);
- Valutazione della stabilità: in accordo con il protocollo ISA e alla definizione delle classi di propensione al cedimento SIA, individuazione, anche mediante tecniche strumentali, della classe di propensione al cedimento di singoli individui.

l'obiettivo è quello di individuare in ciascuna pianta la presenza di sintomi macroscopicamente evidenti e facilmente riconducibili a situazioni critiche in merito alla possibilità di schianti/crolli della pianta stessa o di sue parti significative; non è previsto il ricorso a strumentazioni specialistiche. I principali parametri descrittivi delle criticità in oggetto sono relativi alla presenza di:

- sollevamenti della zolla radicale, recenti o passati;
- significativa inclinazione/sbilanciamento di fusto e/o chioma;
- corpi fruttiferi di funghi ('basidiomi') su tronco o branche, indizio di fenomeni di carie del legno in corso;
- manifesti e rilevanti fenomeni di sofferenza vegetativa (disseccamenti, microfillia, filloptosi) e individui ormai morti o a fine vita e ancora in piedi;
- importanti lesioni e/o cavità al colletto, sul fusto o sulle branche principali;
- danni agli apparati radicali;
- non conformità morfologiche, quali corteccia inclusa e/o radici strozzanti;
- presenza di insetti xilofagi, del punteruolo rosso o della cocciniglia del pino;
- presenza di esemplari morti.

L'analisi speditiva puntuale ha avuto per oggetto 1072 alberi appartenenti ai generi *Pinus* (326), *Tamarix* (180), *Tilia* (96), *Quercus* (83), *Platanus* (73), *Acer* (62), *Populus* (52), *Ligustrum* (46), *Ulmus* (27), *Robinia* (24), *Aesculus* (19), *Cupressus* (16), *Cedrus* (14), *Ailanthus* (12), *Pittosporum* (8), *Cercis* (6), *Fraxinus* (6), *Eucalyptus* (4), *Laurus* (4), *Salix* (3), *Alnus* (2), *Picea* (2), *Prunus* (2), *Acacia* (1), *Albizia* (1), *Chamaerops* (1), *Juglans* (1), *Lagerstroemia* (1) e *Liriodendron* (1), e ripartibili nelle seguenti classi di altezza: 0-5m (277), 5-10m (297), 10-15m (416), 15-20m (79) e 20-25m (3).

L'analisi puntuale ha riscontrato, come riportato in allegato, per i 1073 alberi analizzati una forte e preoccupante inclinazione, sollevamenti della zolla radicale o difetti per i quali eventuali interventi colturali di correzione, finalizzati alla riduzione del livello di pericolosità, non sembrano essere percorribili o comunque risulterebbero inefficaci alla riduzione della pericolosità anche nel breve periodo. Inoltre, alcuni degli esemplari sopraccitati mostrano gravi fenomeni di sofferenza vegetativa (disseccamento della chioma, corpi fruttiferi fungini, cavità su fusto e colletto, fenomeni di carie in stadio avanzato su fusto e altre parti della pianta, presenza di insetti xilofagi anche sottoposti a decreto di lotta obbligatoria).

È essenziale contestualizzare l'analisi di rischio con l'ambiente che circonda gli alberi in questione, che ricadono in località molto eterogenee (filari alberati, verde attrezzato, giardini e aree scolastiche e aiuole pedonali). Ciò nonostante, in tutte le località analizzate, il principale bersaglio è rappresentato da adulti e bambini che normalmente frequentano le aree durante l'arco della giornata. Risulta quindi evidente come le conseguenze di un'ipotetica caduta debbano essere considerate

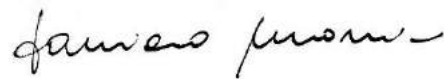
anche alla luce del bersaglio che potrebbe essere colpito, con gravi conseguenze anche in termini di incolumità dei soggetti e degli oggetti che gravitano nell'area di potenziale ricaduta.

In base ai risultati ottenuti, si consiglia, pertanto, di procedere all'abbattimento degli esemplari arborei indicati in allegato.

L'elevato numero di piante per le quali si consiglia l'abbattimento obbliga a prevedere una priorità d'intervento. A questo scopo 178 piante sono già state classificate tra gli abbattimenti urgenti poiché ubicate in prossimità di complessi scolastici o a causa dell'evolversi della loro condizione vegetativa che palesa rischi immediati. Per le altre piante, nell'impossibilità di definire una priorità basata sul rischio di caduta, si propone di procedere quanto prima a individuare, sulla base della tipologia della pianta classificabile in prima, seconda o terza grandezza, la sensibilità dell'eventuale bersaglio così da programmare il rinnovo del patrimonio arboreo comunale.

Pisa, 19.09.2018

Prof. Damiano Remorini



Codice località	Nome località	Cod. Pianta	Pianta	Altezza [m]	Ø tronco [cm]	Note	Abbattimento urgente
1,002	VIA MINORCA	3531	<i>Pittosporum tobira</i>	0-5	15	Esemplare inclinato 15-16°, fusto completamente cariato	
1,004	VIA LUNGARNO D'ANNUNZIO GABRIELE	18824	<i>Platanus x acerifolia</i>	5-10	60	Fusto completamente cavo	
1,013	VIA DELL'ORDINE DI SANTO STEFANO	3657	<i>Pinus pinea</i>	5-10	55	Esemplare inclinato 21°	
1,013	VIA DELL'ORDINE DI SANTO STEFANO	3668	<i>Pinus pinea</i>	5-10	45	Radici superficiali, esemplare inclinato 18°, fusto arcuato	
1,013	VIA DELL'ORDINE DI SANTO STEFANO	3669	<i>Pinus pinea</i>	5-10	40	Esemplare inclinato 19°	
1,013	VIA DELL'ORDINE DI SANTO STEFANO	3672	<i>Pinus pinea</i>	5-10	35	Esemplare inclinato 19°	
1,013	VIA DELL'ORDINE DI SANTO STEFANO	3674	<i>Pinus pinea</i>	5-10	30	Esemplare inclinato 32°	X
1,013	VIA DELL'ORDINE DI SANTO STEFANO	3675	<i>Pinus pinea</i>	5-10	35	Esemplare inclinato 38°	X
1,013	VIA DELL'ORDINE DI SANTO STEFANO	3688	<i>Pinus pinea</i>	0-5	23	Esemplare inclinato 36-37°	X
1,013	VIA DELL'ORDINE DI SANTO STEFANO	3689	<i>Pinus pinea</i>	5-10	43	Esemplare inclinato 25-26° radici affioranti	X
1,013	VIA DELL'ORDINE DI SANTO STEFANO	3690	<i>Pinus pinea</i>	5-10	28	Esemplare inclinato 15-16°,	
1,013	VIA DELL'ORDINE DI SANTO STEFANO	3691	<i>Pinus pinea</i>	5-10	43	Esemplare inclinato 26-27°, sospetto sollevamento iniziale della zolla,	X
1,013	VIA DELL'ORDINE DI SANTO STEFANO	3692	<i>Pinus pinea</i>	0-5	27	Esemplare inclinato 43-44°,	X
1,013	VIA DELL'ORDINE DI SANTO STEFANO	3693	<i>Pinus pinea</i>	5-10	42	Esemplare inclinato 40°, radici affioranti	X
1,013	VIA DELL'ORDINE DI SANTO STEFANO	3700	<i>Pinus pinea</i>	5-10	45	Esemplare inclinato 24°	X
1,027	VIALE DEL TIRRENO	19927	<i>Populus alba</i>	5-10	45	Carie al colletto, chioma rarefatta, sbilanciata	
1,027	VIALE DEL TIRRENO	19928	<i>Populus alba</i>	10-15	45	Esemplare inclinato 16°	
1,027	VIALE DEL TIRRENO	19931	<i>Populus alba</i>	10-15	45	Radici superficiali, esemplare inclinato, sospetto sollevamento della zolla	
1,027	VIALE DEL TIRRENO	19957	<i>Populus alba</i>	10-15	45	Esemplare inclinato 16°	
1,027	VIALE DEL TIRRENO	19961	<i>Populus alba</i>	10-15	45	Presenza di infestante rampicante, chioma sbilanciata, carie su fusto	
1,027	VIALE DEL TIRRENO	19982	<i>Populus alba</i>	10-15	40	Esemplare inclinato 18°	
1,027	VIALE DEL TIRRENO	19993	<i>Populus alba</i>	10-15	60	Esemplare inclinato 15°,	
1,027	VIALE DEL TIRRENO	19994	<i>Populus alba</i>	10-15	55	Esemplare inclinato 14°, radici affioranti, sospetto sollevamento della zolla	
1,027	VIALE DEL TIRRENO	19999	<i>Populus alba</i>	10-15	55	Esemplare inclinato 16°, presenza di infestante rampicante, chioma rarefatta	
1,028	VIA SAN GUIDO	20138	<i>Pinus pinea</i>	10-15	55	Esemplare inclinato 16°, chioma sbilanciata	
1,028	VIA SAN GUIDO	20140	<i>Pinus pinea</i>	5-10	25	Esemplare inclinato, chioma sbilanciata	
1,028	VIA SAN GUIDO	20155	<i>Pinus pinea</i>	10-15	55	Esemplare inclinato 12°, chioma sbilanciata	
1,029	VIA DEI PORCARI	20231	<i>Pinus pinaster</i>	10-15	55	Esemplare morto	
1,029	VIA DEI PORCARI	20257	<i>Quercus ilex</i>	5-10	37	Esemplare sinuoso con fusto cariato e cavo	
1,029	VIA DEI PORCARI	20337	<i>Pinus pinea</i>	15-20	84	Esemplare leggermente inclinato, parte della zolla radicale scoperta	
1,029	VIA DEI PORCARI	20342	<i>Pinus pinea</i>	15-20	76	Esemplare inclinato 12-13°, localizzato su un dosso di terra, radici affioranti e danneggiate	
1,032	PIAZZA MARIA SANTISSIMA AUSILIATRICE - VIA DAIBERTO	917	<i>Quercus ilex</i>	5-10	44	Fusto completamente cariato, chioma rarefatta	X

Codice località	Nome località	Cod. Pianta	Pianta	Altezza [m]	Ø tronco [cm]	Note	Abbattimento urgente
1,032	PIAZZA MARIA SANTISSIMA AUSILIATRICE - VIA DAIBERTO	920	<i>Tamarix gallica</i>	5-10	30	Grande cavità su fusto con processo cariogeno avanzato, carpofori su fusto	
1,032	PIAZZA MARIA SANTISSIMA AUSILIATRICE - VIA DAIBERTO	19671	<i>Tamarix gallica</i>	0-5	35	Fusto cavo	
1,032	PIAZZA MARIA SANTISSIMA AUSILIATRICE - VIA DAIBERTO	19672	<i>Tamarix gallica</i>	0-5	15	Presenza di carpofori su fusto	
1,034	VIA ARNINO	3780	<i>Tamarix gallica</i>	0-5	25	Fusto cariato completamente	
1,034	VIA ARNINO	3783	<i>Tamarix gallica</i>	0-5	25	Fusto cariato completamente	
1,034	VIA ARNINO	3784	<i>Tamarix gallica</i>	0-5	26	Fusto completamente cariato	
1,034	VIA ARNINO	3785	<i>Tamarix gallica</i>	0-5	22	Fusto completamente cariato, esemplare inclinato 24-25°	
1,034	VIA ARNINO	3791	<i>Tamarix gallica</i>	0-5	20	Fusto cariato completamente	
1,035	VIA CAGLIARITANA	3715	<i>Tamarix gallica</i>	0-5	25	Carpofori su fusto	
1,035	VIA CAGLIARITANA	3716	<i>Tamarix gallica</i>	0-5	33	Foro su fusto con processo cariogeno in atto, presenza di carpofori su fusto	
1,035	VIA CAGLIARITANA	3717	<i>Tamarix gallica</i>	0-5	32	Esemplare inclinato 14-15°, fusto completamente cariato	
1,035	VIA CAGLIARITANA	3719	<i>Tamarix gallica</i>	0-5	25	Fusto completamente cariato, presenza di carpofori	
1,035	VIA CAGLIARITANA	3721	<i>Tamarix gallica</i>	0-5	24	Esemplare inclinato, numerosi carpofori su fusto	
1,035	VIA CAGLIARITANA	3722	<i>Tamarix gallica</i>	0-5	29	Carpofori su fusto	
1,035	VIA CAGLIARITANA	3723	<i>Tamarix gallica</i>	0-5	25	Esemplare inclinato, fusto cariato, numerosi carpofori su fusto	
1,035	VIA CAGLIARITANA	3724	<i>Tamarix gallica</i>	0-5	28	Carpofori su fusto	
1,035	VIA CAGLIARITANA	3725	<i>Tamarix gallica</i>	0-5	28	Esemplare inclinato 17-18°, carpofori su fusto	
1,035	VIA CAGLIARITANA	3726	<i>Tamarix gallica</i>	0-5	26	Esemplare inclinato 12-13°, carpofori su fusto	
1,035	VIA CAGLIARITANA	3727	<i>Tamarix gallica</i>	0-5	25	Esemplare inclinato 25-26°, processo cariogeno su branche, carpofori su fusto	
1,035	VIA CAGLIARITANA	3728	<i>Tamarix gallica</i>	0-5	34	Esemplare inclinato 34-35°, numerosi carpofori su fusto	
1,035	VIA CAGLIARITANA	3822	<i>Quercus ilex</i>	0-5	22	Esemplare inclinato 15-16°, fusto in parte cariato	
1,036	VIA DELL'ORDINE DI SANTO STEFANO	1062	<i>Quercus ilex</i>	5-10	43	Esemplare inclinato 10-11°, fusto cavo e cariato	
1,036	VIA DELL'ORDINE DI SANTO STEFANO	3498	<i>Quercus ilex</i>	5-10	50	Fusto cariato completamente	
1,036	VIA DELL'ORDINE DI SANTO STEFANO	3534	<i>Quercus ilex</i>	5-10	40	Fusto cariato completamente, esemplare inclinato	
1,036	VIA DELL'ORDINE DI SANTO STEFANO	3535	<i>Quercus ilex</i>	5-10	38	Numerose ferite su fusto e gallerie di insetti xilofagi, chioma rarefatta	
1,036	VIA DELL'ORDINE DI SANTO STEFANO	3536	<i>Quercus ilex</i>	5-10	40	Fusto cariato completamente	
1,036	VIA DELL'ORDINE DI SANTO STEFANO	3541	<i>Quercus ilex</i>	5-10	20	Fusto cariato completamente	
1,036	VIA DELL'ORDINE DI SANTO STEFANO	3547	<i>Quercus ilex</i>	5-10	33	Cavità su fusto con processo cariogeno in atto. carpofori al colletto	
1,036	VIA DELL'ORDINE DI SANTO STEFANO	3554	<i>Quercus ilex</i>	5-10	25	Fusto cavo	
1,036	VIA DELL'ORDINE DI SANTO STEFANO	3558	<i>Quercus ilex</i>	5-10	36	Fusto completamente cavo e cariato al colletto con presenza di carpofori nella cavità stessa	
1,036	VIA DELL'ORDINE DI SANTO STEFANO	3559	<i>Quercus ilex</i>	5-10	45	Processo cariogeno avanzato al colletto, chioma rarefatta, numerose ferite su fusto	
1,036	VIA DELL'ORDINE DI SANTO STEFANO	3562	<i>Quercus ilex</i>	5-10	55	Fusto cariato completamente	

Codice località	Nome località	Cod. Pianta	Pianta	Altezza [m]	Ø tronco [cm]	Note	Abbattimento urgente
1,036	VIA DELL'ORDINE DI SANTO STEFANO	3567	<i>Quercus ilex</i>	5-10	52	Esemplare leggermente inclinato e spiralato, cavità al colletto con processo cariogeno in atto	
1,036	VIA DELL'ORDINE DI SANTO STEFANO	3569	<i>Quercus ilex</i>	5-10	55	Cavità al colletto, presenza di carpofori su colletto, cancro al colletto	
1,036	VIA DELL'ORDINE DI SANTO STEFANO	3577	<i>Quercus ilex</i>	5-10	60	Fusto cavo	
1,036	VIA DELL'ORDINE DI SANTO STEFANO	3710	<i>Quercus ilex</i>	5-10	66	Fusto cavo e cariato a partire dal colletto fino al castello, esemplare inclinato 9-10°	
1,036	VIA DELL'ORDINE DI SANTO STEFANO	3730	<i>Tamarix gallica</i>	0-5	35	Esemplare inclinato 14-15°, carpofori su fusto e branche	
1,036	VIA DELL'ORDINE DI SANTO STEFANO	3731	<i>Tamarix gallica</i>	0-5	31	Carpofori su fusto	
1,036	VIA DELL'ORDINE DI SANTO STEFANO	3732	<i>Tamarix gallica</i>	0-5	30	Carie al castello e carpofori su fusto	
1,036	VIA DELL'ORDINE DI SANTO STEFANO	3747	<i>Tamarix gallica</i>	0-5	32	Numerosi carpofori su fusto e branche	
1,036	VIA DELL'ORDINE DI SANTO STEFANO	3749	<i>Tamarix gallica</i>	0-5	40	Esemplare completamente cavo e cariato, carpofori su fusto	
1,036	VIA DELL'ORDINE DI SANTO STEFANO	3751	<i>Tamarix gallica</i>	0-5	27	Fusto completamente cavo e cariato	
1,036	VIA DELL'ORDINE DI SANTO STEFANO	3761	<i>Tamarix gallica</i>	0-5	41	Esemplare completamente cavo e cariato	
1,036	VIA DELL'ORDINE DI SANTO STEFANO	3762	<i>Tamarix gallica</i>	0-5	41	Esemplare completamente cavo e cariato	
1,036	VIA DELL'ORDINE DI SANTO STEFANO	3764	<i>Tamarix gallica</i>	0-5	38	Esemplare completamente cavo e cariato	
1,036	VIA DELL'ORDINE DI SANTO STEFANO	3766	<i>Tamarix gallica</i>	0-5	40	Fusto completamente cavo e cariato	
1,036	VIA DELL'ORDINE DI SANTO STEFANO	3768	<i>Tamarix gallica</i>	0-5	39	Esemplare leggermente inclinato e arcuato, fusto completamente cavo e cariato	
1,037	VIA DELL'ORDINE DI SANTO STEFANO - VIA JACOPO INGHIRAMI	3705	<i>Tamarix gallica</i>	0-5	26	Esemplare inclinato 24-25°, ferite aperte su fusto	
1,039	VIA DIACONO ENRICO	3402	<i>Tamarix gallica</i>	0-5	15	Esemplare deperiente, fusto cariato completamente	
1,039	VIA DIACONO ENRICO	3404	<i>Tamarix gallica</i>	0-5	30	Fusto cariato completamente	
1,039	VIA DIACONO ENRICO	3408	<i>Tamarix gallica</i>	0-5	25	Esemplare deperiente, fusto cariato completamente	
1,039	VIA DIACONO ENRICO	3429	<i>Tamarix gallica</i>	0-5	35	Carpofori su fusto	
1,039	VIA DIACONO ENRICO	3448	<i>Tamarix gallica</i>	0-5	30	Carpofori su fusto	
1,039	VIA DIACONO ENRICO	3449	<i>Tamarix gallica</i>	0-5	6	Esemplare nato da ceppaia carciata	
1,039	VIA DIACONO ENRICO	3453	<i>Tamarix gallica</i>	0-5	25	Esemplare deperiente	
1,039	VIA DIACONO ENRICO	3457	<i>Tamarix gallica</i>	0-5	50	Carpofori su fusto	
1,039	VIA DIACONO ENRICO	3460	<i>Tamarix gallica</i>	0-5	30	Esemplare inclinato, carpofori su fusto,	
1,039	VIA DIACONO ENRICO	3464	<i>Tamarix gallica</i>	0-5	35	Carpofori su fusto	
1,039	VIA DIACONO ENRICO	3465	<i>Tamarix gallica</i>	0-5	35	Carpofori su fusto	
1,039	VIA DIACONO ENRICO	3466	<i>Tamarix gallica</i>	0-5	40	Fusto cariato completamente	
1,039	VIA DIACONO ENRICO	3467	<i>Tamarix gallica</i>	0-5	35	Fusto cariato completamente	
1,039	VIA DIACONO ENRICO	3468	<i>Tamarix gallica</i>	0-5	30	Esemplare inclinato, fusto cariato	
1,042	VIA VECCHIANI GIROLAMO	3774	<i>Tamarix gallica</i>	0-5	40	Fusto cariato, esemplare deperiente, inclinato	
1,042	VIA VECCHIANI GIROLAMO	3775	<i>Tamarix gallica</i>	0-5	45	Carpofori su fusto	



Codice località	Nome località	Cod. Pianta	Pianta	Altezza [m]	Ø tronco [cm]	Note	Abbattimento urgente
1,042	VIA VECCHIANI GIROLAMO	3777	<i>Tamarix gallica</i>	0-5	45	Esemplare inclinato 12-13°, processo cariogeno al castello	
1,042	VIA VECCHIANI GIROLAMO	3778	<i>Tamarix gallica</i>	0-5	42	Esemplare inclinato 25-26°	
1,042	VIA VECCHIANI GIROLAMO	3779	<i>Tamarix gallica</i>	0-5	45	Grave processo cariogeno a partire dal castello, presenzione di carpofori su fusto	
1,043	VIA IVIZZA	3470	<i>Tamarix gallica</i>	0-5	25	Fusto cariato completamente	
1,043	VIA IVIZZA	3471	<i>Tamarix gallica</i>	0-5	51	Esemplare inclinato 11-12°, completamente cavo e cariato con carpofori su fusto	
1,043	VIA IVIZZA	3479	<i>Tamarix gallica</i>	0-5	29	Processo cariogeno al castello	
1,043	VIA IVIZZA	3480	<i>Tamarix gallica</i>	0-5	26	Carpofori su fusto e al castello	
1,043	VIA IVIZZA	3481	<i>Tamarix gallica</i>	0-5	45	Fusto completamente cavo e cariato	
1,043	VIA IVIZZA	3482	<i>Tamarix gallica</i>	0-5	15	Esemplare inclinato, esemplare completamente cariato	
1,043	VIA IVIZZA	3484	<i>Tamarix gallica</i>	0-5	10	Presenza di carpofori su fusto	
1,043	VIA IVIZZA	3991	<i>Quercus ilex</i>	5-10	45	cariato completamente al colletto	
1,043	VIA IVIZZA	3993	<i>Quercus ilex</i>	5-10	42	Fusto cavo e cariato	
1,043	VIA IVIZZA	3994	<i>Quercus ilex</i>	5-10	30	Fusto cariato completamente	
1,043	VIA IVIZZA	4000	<i>Quercus ilex</i>	0-5	15	Fusto cariato completamente	
1,044	VIA ORLANDI LAMBERTO	3579	<i>Tamarix gallica</i>	0-5	15	Fusto cariato completamente	
1,044	VIA ORLANDI LAMBERTO	3581	<i>Tamarix gallica</i>	0-5	31	Esemplare inclinato 16-17°, fusto completamente cariato	
1,044	VIA ORLANDI LAMBERTO	3582	<i>Tamarix gallica</i>	0-5	31	Fusto completamente cariato	
1,044	VIA ORLANDI LAMBERTO	3583	<i>Tamarix gallica</i>	0-5	33	Fusto completamente cavo e cariato	
1,044	VIA ORLANDI LAMBERTO	3584	<i>Tamarix gallica</i>	0-5	28	Esemplare inclinato, fusto completamente cavo e cariato	
1,044	VIA ORLANDI LAMBERTO	3585	<i>Tamarix gallica</i>	0-5	24	Esemplare inclinato 17-18°, fusto completamente cavo e cariato	
1,044	VIA ORLANDI LAMBERTO	3586	<i>Tamarix gallica</i>	0-5	20	Fusto cariato completamente	
1,044	VIA ORLANDI LAMBERTO	3587	<i>Tamarix gallica</i>	0-5	14	Esemplare deperiente, fusto cariato completamente	
1,044	VIA ORLANDI LAMBERTO	3588	<i>Tamarix gallica</i>	0-5	40	Fusto cavo	
1,044	VIA ORLANDI LAMBERTO	3887	<i>Tamarix gallica</i>	0-5	30	Fusto cariato completamente	
1,044	VIA ORLANDI LAMBERTO	3888	<i>Tamarix gallica</i>	0-5	33	Carie al castello, carpofori su fusto	
1,044	VIA ORLANDI LAMBERTO	3889	<i>Tamarix gallica</i>	0-5	13	Esemplare deperiente	
1,044	VIA ORLANDI LAMBERTO	3890	<i>Tamarix gallica</i>	0-5	15	Fusto cariato completamente	
1,044	VIA ORLANDI LAMBERTO	3891	<i>Tamarix gallica</i>	0-5	45	Fusto completamente cariato	
1,044	VIA ORLANDI LAMBERTO	3892	<i>Tamarix gallica</i>	0-5	30	Fusto cavo	
1,044	VIA ORLANDI LAMBERTO	3894	<i>Tamarix gallica</i>	0-5	30	Fusto cavo	
1,044	VIA ORLANDI LAMBERTO	3895	<i>Tamarix gallica</i>	0-5	35	Fusto completamente cavo e cariato	
1,044	VIA ORLANDI LAMBERTO	3896	<i>Tamarix gallica</i>	0-5	15	Fusto cariato completamente	
1,044	VIA ORLANDI LAMBERTO	3899	<i>Tamarix gallica</i>	0-5	33	Fusto completamente cavo e cariato	
1,044	VIA ORLANDI LAMBERTO	3900	<i>Tamarix gallica</i>	0-5	30	Fusto completamente	
1,044	VIA ORLANDI LAMBERTO	3901	<i>Tamarix gallica</i>	0-5	30	Fusto completamente cavo e cariato	
1,044	VIA ORLANDI LAMBERTO	3902	<i>Tamarix gallica</i>	0-5	36	Esemplare inclinato 16-17°, fusto completamente cavo e cariato	
1,044	VIA ORLANDI LAMBERTO	3903	<i>Tamarix gallica</i>	0-5	42	Esemplare leggermente inclinato, fusto completamente cavo e cariato	
1,044	VIA ORLANDI LAMBERTO	3904	<i>Tamarix gallica</i>	0-5	20	Fusto cariato completamente	
1,044	VIA ORLANDI LAMBERTO	3905	<i>Tamarix gallica</i>	0-5	20	Esemplare deperiente, fusto cariato completamente	
1,044	VIA ORLANDI LAMBERTO	20199	<i>Tamarix gallica</i>	0-5	20	Fusto cariato completamente	
1,047	VIA MILAZZO	739	<i>Quercus ilex</i>	5-10	27	Esemplare deperiente	
1,047	VIA MILAZZO	762	<i>Quercus ilex</i>	5-10	40	Crie al castello carie al colletto	
1,047	VIA MILAZZO	3855	<i>Quercus ilex</i>	5-10	42	Numerose ferite al colletto e sul fusto con processo cariogeno in atto	
1,047	VIA MILAZZO	3862	<i>Quercus ilex</i>	5-10	25	Carie su fusto, esemplare inclinato 15°	
1,047	VIA MILAZZO	3872	<i>Quercus ilex</i>	5-10	41	Fusto e branche cariate	
1,047	VIA MILAZZO	3911	<i>Quercus ilex</i>	5-10	35	Catena metallica ha interferito con il corretto sviluppo del colletto	
1,047	VIA MILAZZO	3913	<i>Quercus ilex</i>	5-10	45	Esemplare deperiente, fusto completamente cariato	
1,047	VIA MILAZZO	3945	<i>Quercus ilex</i>	5-10	75	Fusto cariato completamente, presenza di carpofori su fusto	
1,047	VIA MILAZZO	3949	<i>Quercus ilex</i>	5-10	40	Fusto cariato completamente	

Codice località	Nome località	Cod. Pianta	Pianta	Altezza [m]	Ø tronco [cm]	Note	Abbattimento urgente
1,047	VIA MILAZZO	3976	<i>Quercus ilex</i>	5-10	34	Cancro esteso al colletto	
1,047	VIA MILAZZO	18827	<i>Quercus ilex</i>	5-10	40	Cancro al colletto, esemplare deperiente	
1,048	VIA MINORCA	3154	<i>Tamarix gallica</i>	0-5	30	Fusto cariato completamente	
1,048	VIA MINORCA	3507	<i>Tamarix gallica</i>	0-5	35	Fusto cavo	
1,048	VIA MINORCA	3510	<i>Tamarix gallica</i>	0-5	35	Fusto cavo	
1,048	VIA MINORCA	3511	<i>Tamarix gallica</i>	0-5	20	Esemplare deperiente, fusto cavo	
1,048	VIA MINORCA	3514	<i>Tamarix gallica</i>	0-5	30	Fusto cariato completamente	
1,048	VIA MINORCA	3517	<i>Tamarix gallica</i>	0-5	45	Fusto cavo	
1,048	VIA MINORCA	3518	<i>Tamarix gallica</i>	0-5	25	Fusto cariato completamente	
1,048	VIA MINORCA	3519	<i>Tamarix gallica</i>	0-5	25	Fusto cariato completamente	
1,048	VIA MINORCA	3520	<i>Tamarix gallica</i>	0-5	35	Fusto cavo	
1,049	VIA MORICONI PIETRO	3106	<i>Tamarix gallica</i>	0-5	30	Carpofori su fusto	
1,049	VIA MORICONI PIETRO	3113	<i>Pittosporum tobira</i>	0-5	25	Fusto cariato completamente	
1,049	VIA MORICONI PIETRO	3114	<i>Tamarix gallica</i>	0-5	40	Esemplare inclinato 15-16°, carpofori su fusto	
1,049	VIA MORICONI PIETRO	3115	<i>Tamarix gallica</i>	0-5	15	Carie su colletto, carpofori su fusto	
1,049	VIA MORICONI PIETRO	3122	<i>Tamarix gallica</i>	0-5	34	Fusto completamente cavo e cariato, esemplare inclinato 9-10°	
1,049	VIA MORICONI PIETRO	3123	<i>Tamarix gallica</i>	0-5	30	Carpofori su fusto	
1,049	VIA MORICONI PIETRO	3126	<i>Tamarix gallica</i>	0-5	41	Sospetto fusto cavo, presenza di carpofori su fusto	
1,049	VIA MORICONI PIETRO	3129	<i>Tamarix gallica</i>	0-5	38	Fusto cariato, presenza di carpofori	
1,049	VIA MORICONI PIETRO	3133	<i>Tamarix gallica</i>	0-5	44	Grave processo cariogeno al castello, presenza di carpofori su fusto	
1,049	VIA MORICONI PIETRO	3138	<i>Tamarix gallica</i>	0-5	30	Carpofori su fusto	
1,049	VIA MORICONI PIETRO	3139	<i>Pittosporum tobira</i>	0-5	12	Cavità su fusto con processo cariogeno in atto	
1,049	VIA MORICONI PIETRO	3140	<i>Tamarix gallica</i>	0-5	30	Carpofori su fusto	
1,049	VIA MORICONI PIETRO	3141	<i>Tamarix gallica</i>	0-5	30	Fusto cariato completamente	
1,049	VIA MORICONI PIETRO	3142	<i>Tamarix gallica</i>	0-5	35	Cavità al colletto, fusto cariato	
1,049	VIA MORICONI PIETRO	3149	<i>Tamarix gallica</i>	0-5	40	Carpofori su fusto	
1,049	VIA MORICONI PIETRO	3151	<i>Tamarix gallica</i>	0-5	42	Numerosi carpofori su fusto	
1,049	VIA MORICONI PIETRO	3152	<i>Pittosporum tobira</i>	0-5	12	Grave processo cariogeno su fusto	
1,049	VIA MORICONI PIETRO	3158	<i>Tamarix gallica</i>	0-5	33	Esemplare inclinato 13-14°, carpofori su fusto	
1,049	VIA MORICONI PIETRO	3162	<i>Tamarix gallica</i>	0-5	30	Carpofori su fusto	
1,049	VIA MORICONI PIETRO	3166	<i>Tamarix gallica</i>	0-5	42	Esemplare completamente cariato, numerosi carpofori su fusto	
1,049	VIA MORICONI PIETRO	3167	<i>Tamarix gallica</i>	0-5	44	Esemplare completamente cavo e cariato	
1,049	VIA MORICONI PIETRO	3168	<i>Pittosporum tobira</i>	0-5	13	Esemplare leggermente arcuato, grave processo cariogeno al colletto	
1,049	VIA MORICONI PIETRO	3169	<i>Tamarix gallica</i>	0-5	25	Carpofori su fusto	
1,049	VIA MORICONI PIETRO	3171	<i>Tamarix gallica</i>	0-5	25	Carpofori su fusto	
1,049	VIA MORICONI PIETRO	3173	<i>Tamarix gallica</i>	0-5	35	Carpofori su fusto	
1,049	VIA MORICONI PIETRO	3180	<i>Tamarix gallica</i>	0-5	37	Fusto completamente cavo e cariato	
1,049	VIA MORICONI PIETRO	3184	<i>Tamarix gallica</i>	0-5	30	Carpofori su fusto	
1,049	VIA MORICONI PIETRO	3194	<i>Tamarix gallica</i>	0-5	35	Esemplare inclinato, fusto cariato completamente	
1,049	VIA MORICONI PIETRO	3200	<i>Tamarix gallica</i>	0-5	40	Carpofori su fusto	
1,049	VIA MORICONI PIETRO	3202	<i>Tamarix gallica</i>	0-5	30	Carpofori su fusto	
1,049	VIA MORICONI PIETRO	3204	<i>Tamarix gallica</i>	0-5	35	Carpofori su fusto	
1,049	VIA MORICONI PIETRO	3206	<i>Tamarix gallica</i>	0-5	30	Carpofori su fusto	
1,049	VIA MORICONI PIETRO	3208	<i>Tamarix gallica</i>	0-5	30	Carpofori su fusto	
1,049	VIA MORICONI PIETRO	3210	<i>Tamarix gallica</i>	0-5	15	Esemplare inclinato 20°, carpofori su fusto	
1,049	VIA MORICONI PIETRO	3212	<i>Tamarix gallica</i>	0-5	35	Esemplare inclinato, numerosi carpofori su fusto	
1,049	VIA MORICONI PIETRO	3214	<i>Tamarix gallica</i>	0-5	34	Fusto completamente cariato, numerosi carpofori su fusto	
1,049	VIA MORICONI PIETRO	3220	<i>Tamarix gallica</i>	0-5	34	Branche cariate, carpofori su fusto	
1,049	VIA MORICONI PIETRO	3239	<i>Tamarix gallica</i>	0-5	15	Esemplare inclinato, fusto cariato completamente	

Codice località	Nome località	Cod. Pianta	Pianta	Altezza [m]	Ø tronco [cm]	Note	Abbattimento urgente
1,049	VIA MORICONI PIETRO	3240	<i>Tamarix gallica</i>	0-5	30	Carpofori su fusto	
1,049	VIA MORICONI PIETRO	3246	<i>Tamarix gallica</i>	0-5	30	Fusto cariato completamente	
1,049	VIA MORICONI PIETRO	3247	<i>Tamarix gallica</i>	0-5	30	Fusto cariato completamente	
1,049	VIA MORICONI PIETRO	3253	<i>Tamarix gallica</i>	0-5	30	Fusto cariato completamente	
1,049	VIA MORICONI PIETRO	3256	<i>Tamarix gallica</i>	0-5	15	Fusto completamente cariato	
1,049	VIA MORICONI PIETRO	3263	<i>Tamarix gallica</i>	0-5	30	Fusto cariato completamente	
1,049	VIA MORICONI PIETRO	3265	<i>Tamarix gallica</i>	0-5	25	Fusto cariato completamente	
1,049	VIA MORICONI PIETRO	3266	<i>Tamarix gallica</i>	0-5	35	Fusto completamente cariato	
1,049	VIA MORICONI PIETRO	3268	<i>Tamarix gallica</i>	0-5	35	Fusto cariato completamente	
1,049	VIA MORICONI PIETRO	3279	<i>Tamarix gallica</i>	0-5	30	Carpofori su fusto	
1,049	VIA MORICONI PIETRO	3280	<i>Tamarix gallica</i>	0-5	35	Carpofori su fusto	
1,049	VIA MORICONI PIETRO	3281	<i>Tamarix gallica</i>	0-5	25	Esemplare inclinato 20°, fusto cariato	
1,049	VIA MORICONI PIETRO	3283	<i>Tamarix gallica</i>	0-5	32	Numerosi carpofori su fusto	
1,049	VIA MORICONI PIETRO	3288	<i>Tamarix gallica</i>	0-5	30	Fusto cariato completamente	
1,049	VIA MORICONI PIETRO	3291	<i>Tamarix gallica</i>	0-5	30	Carpofori su fusto	
1,049	VIA MORICONI PIETRO	3298	<i>Tamarix gallica</i>	0-5	25	Fusto cariato completamente	
1,049	VIA MORICONI PIETRO	3299	<i>Tamarix gallica</i>	0-5	27	Esemplare leggermente inclinato, carpofori su fusto	
1,049	VIA MORICONI PIETRO	3301	<i>Pittosporum tobira</i>	0-5	7	Esemplare cariato	
1,049	VIA MORICONI PIETRO	3307	<i>Tamarix gallica</i>	0-5	30	Fusto cariato completamente	
1,049	VIA MORICONI PIETRO	3308	<i>Tamarix gallica</i>	0-5	30	Carpofori su fusto	
1,049	VIA MORICONI PIETRO	3309	<i>Pittosporum tobira</i>	0-5	8	Esemplare leggermente inclinato, fusto cariato	
1,049	VIA MORICONI PIETRO	3311	<i>Tamarix gallica</i>	0-5	42	Carpofori su fusto	
1,049	VIA MORICONI PIETRO	3312	<i>Tamarix gallica</i>	0-5	22	Esemplare inclinato oltre 15°, fusto completamente cariato	
1,049	VIA MORICONI PIETRO	3313	<i>Tamarix gallica</i>	0-5	30	Fusto cariato completamente	
1,049	VIA MORICONI PIETRO	3314	<i>Tamarix gallica</i>	0-5	41	Esemplare leggermente inclinato, carpofori su fusto	
1,049	VIA MORICONI PIETRO	3321	<i>Tamarix gallica</i>	0-5	25	Fusto cariato completamente	
1,049	VIA MORICONI PIETRO	3322	<i>Tamarix gallica</i>	0-5	35	Fusto cariato completamente	
1,049	VIA MORICONI PIETRO	3330	<i>Tamarix gallica</i>	0-5	35	Grave carie al castello	
1,049	VIA MORICONI PIETRO	3331	<i>Tamarix gallica</i>	0-5	28	Carpofori su fusto	
1,049	VIA MORICONI PIETRO	3332	<i>Tamarix gallica</i>	0-5	30	Grave carie su branche	
1,049	VIA MORICONI PIETRO	3333	<i>Tamarix gallica</i>	0-5	25	Carpofori su fusto	
1,049	VIA MORICONI PIETRO	3338	<i>Tamarix gallica</i>	0-5	35	Fusto cariato completamente	
1,049	VIA MORICONI PIETRO	3341	<i>Tamarix gallica</i>	0-5	35	Fusto cariato completamente	
1,049	VIA MORICONI PIETRO	3342	<i>Tamarix gallica</i>	0-5	35	Esemplare inclinato, cavità su colletto	
1,049	VIA MORICONI PIETRO	3349	<i>Tamarix gallica</i>	0-5	25	Esemplare cariato, carpofori su fusto	
1,049	VIA MORICONI PIETRO	3354	<i>Tamarix gallica</i>	0-5	35	Fusto cariato completamente	
1,049	VIA MORICONI PIETRO	3355	<i>Tamarix gallica</i>	0-5	35	Fusto cariato completamente	
1,049	VIA MORICONI PIETRO	3356	<i>Tamarix gallica</i>	0-5	35	Fusto cariato completamente	
1,049	VIA MORICONI PIETRO	3357	<i>Tamarix gallica</i>	0-5	30	Fusto cariato completamente	
1,049	VIA MORICONI PIETRO	3358	<i>Tamarix gallica</i>	0-5	30	Fusto cariato completamente	
1,049	VIA MORICONI PIETRO	3365	<i>Tamarix gallica</i>	0-5	33	Carpofori su fusto	
1,049	VIA MORICONI PIETRO	3368	<i>Tamarix gallica</i>	0-5	34	Esemplare inclinato, fusto completamente cariato	
1,049	VIA MORICONI PIETRO	3371	<i>Tamarix gallica</i>	0-5	35	Esemplare inclinato, fusto cariato completamente	
1,049	VIA MORICONI PIETRO	3372	<i>Tamarix gallica</i>	0-5	30	Fusto completamente cariato	
1,049	VIA MORICONI PIETRO	3374	<i>Tamarix gallica</i>	0-5	35	Fusto cariato completamente	
1,049	VIA MORICONI PIETRO	3375	<i>Tamarix gallica</i>	0-5	24	Esemplare inclinato 16-17°, fusto completamente cariato	
1,049	VIA MORICONI PIETRO	3378	<i>Tamarix gallica</i>	0-5	28	Carpofori su fusto, esemplare arcuato	
1,049	VIA MORICONI PIETRO	3379	<i>Tamarix gallica</i>	0-5	30	Fusto cariato completamente	
1,049	VIA MORICONI PIETRO	3381	<i>Tamarix gallica</i>	0-5	33	Carpofori su fusto	

Codice località	Nome località	Cod. Pianta	Pianta	Altezza [m]	Ø tronco [cm]	Note	Abbattimento urgente
1,049	VIA MORICONI PIETRO	3383	<i>Tamarix gallica</i>	0-5	30	Fusto cariato completamente	
1,049	VIA MORICONI PIETRO	3385	<i>Tamarix gallica</i>	0-5	34	Esemplare completamente cavo e cariato	
1,050	VIALE DEL TIRRENO	1071	<i>Robinia pseudoacacia</i>	0-5	15	Esemplare capitozzato	
1,052	VIA BELVEDERE	4025	<i>Tamarix gallica</i>	0-5	35	Esemplare inclinato 35°, presenza di carpofori su fusto	
1,052	VIA BELVEDERE	4029	<i>Tamarix gallica</i>	0-5	35	Esemplare inclinato, fusto cariato completamente	
1,052	VIA BELVEDERE	4036	<i>Tamarix gallica</i>	0-5	35	Esemplare deperiente	
1,300	VIA ANDO' FLAVIO	19693	<i>Pinus pinaster</i>	5-10	35	Probabile attacco da matsucoccus	X
1,301	VIA DEI DELFINI/VIA ARNINO	19706	<i>Tamarix gallica</i>	0-5	40	Fusto cavo	X
1,301	VIA DEI DELFINI/VIA ARNINO	19714	<i>Cupressus arizonica</i>	5-10	95	Carie su fusto e colletto	X
1,302	VIA DEI FRASSINI	20174	<i>Populus nigra</i>	10-15	46	Esemplare inclinato 17-18°, radici affioranti	X
1,302	VIA DEI FRASSINI	20189	<i>Pinus pinea</i>	10-15	55	Esemplare inclinato 16°	X
1,302	VIA DEI FRASSINI	20198	<i>Pinus pinea</i>	5-10	55	Esemplare inclinato 18°	X
1,303	VIA DELL'ORDINE DI SANTO STEFANO	19675	<i>Pinus pinea</i>	5-10	60	Esemplare inclinato 21°	X
1,303	VIA DELL'ORDINE DI SANTO STEFANO	19679	<i>Pinus pinea</i>	10-15	61	Esemplare inclinato 43°, leggermente arcuato, radici affioranti	X
1,303	VIA DELL'ORDINE DI SANTO STEFANO	19681	<i>Pinus pinea</i>	10-15	55	Esemplare inclinato 49°, radici affioranti	X
1,303	VIA DELL'ORDINE DI SANTO STEFANO	19682	<i>Pinus pinea</i>	10-15	62	Esemplare inclinato 35°,	X
2,001	VIALE DELLE CASCINE	6585	<i>Platanus x acerifolia</i>	10-15	55	Presenza di carpofori su colletto, con evidente carie	
2,001	VIALE DELLE CASCINE	6587	<i>Platanus x acerifolia</i>	10-15	35	Esemplare deperiente	
2,001	VIALE DELLE CASCINE	6592	<i>Acer platanoides</i>	0-5	8	Pianta deperiente, numerosi cancri su fusto con processi cariogeni	
2,001	VIALE DELLE CASCINE	6594	<i>Acer platanoides</i>	0-5	8	Pianta deperiente, processo cariogeno avanzato su tutto il fusto	
2,001	VIALE DELLE CASCINE	6602	<i>Acer platanoides</i>	5-10	23	Cancro su fusto	
2,001	VIALE DELLE CASCINE	6608	<i>Acer platanoides</i>	0-5	20	Pianta deperiente, fusto completamente cariato	
2,001	VIALE DELLE CASCINE	6609	<i>Acer platanoides</i>	5-10	10	0	
2,001	VIALE DELLE CASCINE	6616	<i>Acer platanoides</i>	0-5	25	Pianta deperiente, fusto completamente cariato	
2,001	VIALE DELLE CASCINE	6618	<i>Acer platanoides</i>	0-5	20	Pianta deperiente, fusto completamente cariato	
2,001	VIALE DELLE CASCINE	6619	<i>Acer platanoides</i>	0-5	12	Pianta deperiente, fusto completamente cariato	
2,001	VIALE DELLE CASCINE	6623	<i>Acer platanoides</i>	0-5	15	Pianta deperiente, fusto completamente cariato	
2,001	VIALE DELLE CASCINE	6624	<i>Acer platanoides</i>	0-5	25	Pianta deperiente, fusto completamente cariato	
2,001	VIALE DELLE CASCINE	6626	<i>Acer platanoides</i>	0-5	8	Grande cancro al colletto, cancro su fusto, pianta inclinata	
2,001	VIALE DELLE CASCINE	6634	<i>Platanus x acerifolia</i>	10-15	75	Esemplare inclinato 17-18°, grandi cavità con processo cariogeno al castello, sollevamento e rottura di aiuola e asfalto	
2,001	VIALE DELLE CASCINE	6635	<i>Platanus x acerifolia</i>	10-15	65	Grande cavità al colletto con processo cariogeno in stato avanzato, fusto cavo	
2,001	VIALE DELLE CASCINE	6636	<i>Platanus x acerifolia</i>	10-15	50	Esemplare deperiente con presenza di carpofori su fusto	
2,001	VIALE DELLE CASCINE	12255	<i>Platanus x acerifolia</i>	10-15	75	Esemplare inclinato 17-18° sulla strada, sollevamento e rottura aiuola e asfalto	
2,001	VIALE DELLE CASCINE	12274	<i>Platanus x acerifolia</i>	10-15	120	Cavità al colletto con processo cariogeno in stato avanzato, cavità su sedi di taglio, sospetto sollevamento della zolla	
2,001	VIALE DELLE CASCINE	12285	<i>Platanus x acerifolia</i>	10-15	65	Pianta deperiente, processo cariogeno in stato avanzato	
2,001	VIALE DELLE CASCINE	12286	<i>Platanus x acerifolia</i>	10-15	120	Fusto completamente cavo con processo cariogeno in stato avanzato, pianta inclinata verso la strada	
2,001	VIALE DELLE CASCINE	14069	<i>Platanus x acerifolia</i>	10-16	75	Fusto completamente cavo con processo cariogeno in stato avanzato	
2,001	VIALE DELLE CASCINE	14071	<i>Acer platanoides</i>	0-5	12	Fusto completamente cariato	
2,001	VIALE DELLE CASCINE	14077	<i>Platanus x acerifolia</i>	10-15	75	Esemplare inclinato 25-26° verso strada, allargamento colletto, rigonfiamenti con riscoppi su tutto il fusto	X
2,001	VIALE DELLE CASCINE	14080	<i>Platanus x acerifolia</i>	0-5	7	Cancro su fusto	
2,006	VIA AURELIA NORD	12097	<i>Cedrus libani</i>	5-10	55	Chioma rarefatta, carie su fusto	

Codice località	Nome località	Cod. Pianta	Pianta	Altezza [m]	Ø tronco [cm]	Note	Abbattimento urgente
2,006	VIA AURELIA NORD	12110	<i>Pinus pinea</i>	10-15	41	Esemplare inclinato 17-18°, ferita su fusto	
2,006	VIA AURELIA NORD	12756	<i>Pinus pinea</i>	5-10	50	Esemplare inclinato 17°	
2,006	VIA AURELIA NORD	12763	<i>Pinus pinea</i>	5-10	45	Esemplare inclinato 20°, inclinazione in aumento	X
2,007	VIA AURELIA NORD	12143	<i>Pinus pinea</i>	10-15	51	Esemplare inclinato 15°, chioma sbilanciata	
2,008	VIA AURELIA NORD	18637	<i>Robinia pseudoacacia</i>	5-10	30	Esemplare deperiente, cancro al colletto, radici affioranti, esemplare inclinato, chioma rarefatta	
2,010	VIA COSTA ANDREA	11483	<i>Pinus pinea</i>	10-15	90	Esemplare inclinato 16-17°, radici affioranti, sollevamento e rottura cordolo aiuola e marciapiede, branche codominanti	
2,010	VIA COSTA ANDREA	18664	<i>Acer negundo</i>	5-10	42	Cavità al castello con processo cariogeno in atto,	
2,022	VIA PERGOLESI GIOVANNI	15299	<i>Acacia dealbata</i>	0-5	15	Grande ferita aperta al colletto, ingrossamento colletto, carpofori al castello	
2,022	VIA PERGOLESI GIOVANNI	15301	<i>Pinus pinea</i>	15-20	95	Esemplare sbilanciato verso edificio, branche codominanti sbilanciate, radici affioranti, radice strozzante, sospetto sollevamento iniziale della zolla	
2,022	VIA PERGOLESI GIOVANNI	15309	<i>Pinus pinea</i>	5-10	50	Radici affioranti, carpoforo al colletto	
2,022	VIA PERGOLESI GIOVANNI	15315	<i>Pinus pinea</i>	10-15	50	Esemplare inclinato 16° nord, Radici affioranti, radice strozzante, sospetto sollevamento iniziale della zolla	
2,026	VIA BALDAN GASTONE	14385	<i>Populus nigra</i>	10-16	55	Esemplare inclinato 15-16°, sospetto sollevamento della zolla, radici affioranti e strozzanti, presenza di edera su fusto	
2,026	VIA BALDAN GASTONE	14457	<i>Acer campestre</i>	0-5	5	Esemplare deperiente	
2,026	VIA BALDAN GASTONE	14501	<i>Juglans regia</i>	5-10	30	Esemplare inclinato 18°	
2,029	VIA VECELLIO TIZIANO	14409	<i>Alnus glutinosa</i>	0-5	10	Grave ferita al colletto con processo cariogeno in atto	
2,029	VIA VECELLIO TIZIANO	14410	<i>Alnus glutinosa</i>	0-5	10	Ferita al colletto con processo cariogeno in atto	
2,035	VIA GENTILE DA FABRIANO	15158	<i>Pinus pinea</i>	10-15	65	Esemplare inclinato 15°, branche codominanti	
2,035	VIA GENTILE DA FABRIANO	15162	<i>Pinus halepensis</i>	10-15	45	Esemplare inclinato 14°, sospetto sollevamento della zolla	
2,035	VIA GENTILE DA FABRIANO	15165	<i>Laurus nobilis</i>	5-10	25	Radici superficiali, sbrancamento in atto	
2,035	VIA GENTILE DA FABRIANO	15168	<i>Pinus pinea</i>	10-15	80	Esemplare inclinato 15°, sospetto sollevamento della zolla	
2,037	VIA BRUNELLESCHI FILIPPO	10724	<i>Pinus pinea</i>	10-15	65	Esemplare inclinato 18°, sospetto sollevamento della zolla	
2,037	VIA BRUNELLESCHI FILIPPO	10751	<i>Acer negundo</i>	5-10	55	Esemplare deperiente, carie su fusto, presenza di carpofori	
2,037	VIA BRUNELLESCHI FILIPPO	10756	<i>Cedrus libani</i>	10-15	30	Esemplare deperiente, chioma rarefatta	
2,037	VIA BRUNELLESCHI FILIPPO	10758	<i>Cedrus libani</i>	10-15	30	Esemplare deperiente, chioma rarefatta	
2,037	VIA BRUNELLESCHI FILIPPO	10760	<i>Acer negundo</i>	10-15	75	Fusto cavo, carie su branche	
2,037	VIA BRUNELLESCHI FILIPPO	10803	<i>Picea abies</i>	10-15	25	Esemplare deperiente, chioma rarefatta	
2,038	VIA BRUNELLESCHI FILIPPO	10708	<i>Cupressus glabra</i>	10-15	45	Esemplare inclinato 28°, evidente sollevamento della zolla	X
2,038	VIA BRUNELLESCHI FILIPPO	10709	<i>Pinus pinea</i>	10-15	70	Esemplare inclinato 18°, evidente sollevamento della zolla	X
2,038	VIA BRUNELLESCHI FILIPPO	10713	<i>Cedrus libani</i>	10-15	30	Esemplare deperiente	
2,038	VIA BRUNELLESCHI FILIPPO	10717	<i>Cupressus glabra</i>	10-15	45	Esemplare inclinato, chioma rarefatta e deperiente	
2,038	VIA BRUNELLESCHI FILIPPO	10723	<i>Pinus pinea</i>	10-15	65	Esemplare inclinato 15-16° verso strada, radici affioranti, sospetto sollevamento iniziale della zolla	
2,038	VIA BRUNELLESCHI FILIPPO	10739	<i>Pinus pinea</i>	10-15	65	Esemplare inclinato 24-25°, evidente sollevamento della zolla	X
2,038	VIA BRUNELLESCHI FILIPPO	15124	<i>Pinus pinea</i>	10-15	65	Esemplare inclinato 23°, radici affioranti	X
2,038	VIA BRUNELLESCHI FILIPPO	15131	<i>Pinus pinea</i>	10-15	65	Esemplare inclinato 24-25°	X
2,038	VIA BRUNELLESCHI FILIPPO	15136	<i>Pinus pinea</i>	10-15	75	Esemplare arcuato, inclinato 16-17°, radici affioranti e strozzanti	
2,038	VIA BRUNELLESCHI FILIPPO	15144	<i>Acer negundo</i>	5-10	40	Fusto cavo, presenza di carpofori, esemplare deperiente	
2,039	VIA BRUNELLESCHI FILIPPO	10895	<i>Acer negundo</i>	5-10	55	Radici superficiali, carie su branche, cavità su sedi di taglio	
2,039	VIA BRUNELLESCHI FILIPPO	15215	<i>Pinus pinea</i>	10-15	40	Esemplare inclinato 18°, esemplare filato	
2,039	VIA BRUNELLESCHI FILIPPO	15249	<i>Acer negundo</i>	5-10	55	Radici superficiali, cavità su branche	
2,039	VIA BRUNELLESCHI FILIPPO	15252	<i>Acer negundo</i>	5-10	55	Radici superficiali, carpofori su fusto	
2,041	VIA MICHELANGELO	10009	<i>Ligustrum vulgare</i>	0-5	35	Radici affioranti, ferite da sbrancamento, carpofori al castello, cancri su fusto	
2,041	VIA MICHELANGELO	10012	<i>Ligustrum vulgare</i>	0-5	36	Esemplare inclinato, radici affioranti, cavità ala base del colletto, principi di processi cariogeni su sedi di taglio	
2,041	VIA MICHELANGELO	10039	<i>Ligustrum vulgare</i>	0-5	15	Esemplare inclinato oltre 15°, radici affioranti, cretti su fusto	

Codice località	Nome località	Cod. Pianta	Pianta	Altezza [m]	Ø tronco [cm]	Note	Abbattimento urgente
2,041	VIA MICHELANGELO	14549	<i>Ligustrum vulgare</i>	0-5	6	Esemplare inclinato oltre 15°, cedimento dell'apparato radicale	
2,042	VIA MICHELANGELO	15400	<i>Robinia pseudoacacia</i>	10-15	70	Fusto completamente cariato, esemplare deperiente	X
2,043	VIA BELLINI VINCENZO ANG. VIA DONIZETTI	14278	<i>Acer negundo</i>	5-10	45	Gravi processi cariogeni a carico delle branche e del Castello, radici affioranti	
2,043	VIA BELLINI VINCENZO ANG. VIA DONIZETTI	14279	<i>Acer negundo</i>	5-10	50	Gravi processi cariogeni a carico delle branche	
2,043	VIA BELLINI VINCENZO ANG. VIA DONIZETTI	14280	<i>Acer negundo</i>	5-10	45	Gravi processi cariogeni a carico delle branche, radici affioranti, colletto allargato	
2,043	VIA BELLINI VINCENZO ANG. VIA DONIZETTI	14282	<i>Pinus pinea</i>	10-15	60	Esemplare inclinato 15-16°, grande radice strozzante	
2,043	VIA BELLINI VINCENZO ANG. VIA DONIZETTI	14283	<i>Pinus pinea</i>	10-15	60	Esemplare inclinato 16°, sospetto sollevamento della zolla	
2,043	VIA BELLINI VINCENZO ANG. VIA DONIZETTI	14287	<i>Acer negundo</i>	5-10	45	Radici superficiali, cavità su sedi di taglio, presenza di carpofori su fusto	
2,043	VIA BELLINI VINCENZO ANG. VIA DONIZETTI	14288	<i>Acer negundo</i>	5-10	40	Radici superficiali, cavità su sedi di taglio, presenza di carpofori su fusto	
2,043	VIA BELLINI VINCENZO ANG. VIA DONIZETTI	14315	<i>Acer negundo</i>	5-10	35	Radici superficiali, cavità su sedi di taglio, presenza di carpofori su fusto	
2,044	VIA BELLINI VINCENZO	15350	<i>Pinus pinea</i>	15-20	75	Esemplare filato, inclinato 16-17°, sospetto sollevamento della zolla	X
2,045	VIA BELLINI VINCENZO	14166	<i>Pinus nigra</i>	10-15	25	Esemplare inclinato 16°, sospetto sollevamento della zolla	
2,045	VIA BELLINI VINCENZO	14176	<i>Pinus pinea</i>	15-20	80	Esemplare inclinato 11-12°, sospetto sollevamento iniziale della zolla	
2,045	VIA BELLINI VINCENZO	15329	<i>Pinus halepensis</i>	10-15	90	Fusto inclinato > di 15°	
2,047	VIA VIVOLI GIUSEPPE	9270	<i>Tilia platyphyllos</i>	10-15	70	Riscoppi basali, radici affioranti, cavità su sedi di taglio, cavità al fusto	
2,047	VIA VIVOLI GIUSEPPE	9678	<i>Pinus pinea</i>	10-15	65	Esemplare inclinato 18°, evidente sollevamento della zolla radicale	
2,047	VIA VIVOLI GIUSEPPE	9679	<i>Pinus pinea</i>	10-15	77	Esemplare inclinato 13-14°, sospetto sollevamento iniziale della zolla, radici affioranti	
2,047	VIA VIVOLI GIUSEPPE	9685	<i>Pinus pinea</i>	10-15	70	Esemplare inclinato 13-14°, arcuato, radici affioranti, sospetto sollevamento iniziale della zolla,	
2,047	VIA VIVOLI GIUSEPPE	9688	<i>Pinus pinea</i>	10-15	84	Esemplare inclinato 13-14°, radici affioranti e strozzanti, sospetto sollevamento iniziale della zolla	
2,047	VIA VIVOLI GIUSEPPE	9691	<i>Pinus pinea</i>	10-15	62	Esemplare inclinato 12°, evidente sollevamento della zolla radicale	
2,047	VIA VIVOLI GIUSEPPE	9724	<i>Tilia platyphyllos</i>	0-5	23	Fusto completamente cariato	
2,050	VIA ALDO MORO	9474	<i>Pinus pinea</i>	10-15	76	Esemplare inclinato 17-18°, radici affioranti, branche codominanti	
2,050	VIA ALDO MORO	9483	<i>Pinus pinea</i>	10-15	68	Esemplare inclinato 13-14°, sospetto sollevamento iniziale della zolla	
2,050	VIA ALDO MORO	9494	<i>Pinus pinea</i>	10-15	100	Esemplare inclinato 20°, sospetto sollevamento della zolla	X
2,050	VIA ALDO MORO	9497	<i>Robinia pseudoacacia</i>	10-15	45	Carie al colletto	
2,050	VIA ALDO MORO	9499	<i>Pinus pinea</i>	10-15	65	Esemplare inclinato 20°, sospetto sollevamento della zolla	X
2,050	VIA ALDO MORO	18554	<i>Robinia pseudoacacia</i>	10-15	50	Presenza di infestante rampicante, esemplare inclinato 19°	
2,053	VIA PONTE A PIGLIERI	19858	<i>Pinus pinea</i>	10-15	82	Esemplare inclinato 19-20°, cancro al colletto	
2,060	VIA RAVENNA CIRO	9597	<i>Aesculus hippocastanum</i>	5-10	35	Fusto cariato, cavo	
2,060	VIA RAVENNA CIRO	9601	<i>Aesculus hippocastanum</i>	5-10	30	Cavità al colletto	
2,060	VIA RAVENNA CIRO	9604	<i>Aesculus hippocastanum</i>	5-10	35	Carie su branche principali, chioma rarefatta, fusto cavo	
2,060	VIA RAVENNA CIRO	9620	<i>Tilia platyphyllos</i>	5-10	45	Cavità su sedi di taglio, fusto cavo	
2,060	VIA RAVENNA CIRO	9624	<i>Aesculus hippocastanum</i>	5-10	35	Cavità al colletto	
2,060	VIA RAVENNA CIRO	9625	<i>Populus nigra</i>	5-10	50	28 /08 / 18 fuoriuscita di essudati da fusto	
2,060	VIA RAVENNA CIRO	9631	<i>Aesculus hippocastanum</i>	5-10	55	Fusto cavo	
2,061	VIA GIOTTO	10092	<i>Cupressus glabra</i>	10-15	50	Esemplare deperiente, chioma rarefatta	
2,061	VIA GIOTTO	10094	<i>Pinus pinea</i>	10-15	65	Esemplare inclinato 15° verso panchina	
2,063	VIALE DELLE CASCINE	6637	<i>Platanus x acerifolia</i>	10-15	70	Esemplare inclinato, deperiente, cavità al fusto	
2,063	VIALE DELLE CASCINE	6641	<i>Platanus x acerifolia</i>	10-15	70	Esemplare deperiente, fusto cavo	
2,063	VIALE DELLE CASCINE	6646	<i>Platanus x acerifolia</i>	10-15	25	Esemplare deperiente, danneggiamento del cordolo.	

Codice località	Nome località	Cod. Pianta	Pianta	Altezza [m]	Ø tronco [cm]	Note	Abbattimento urgente
2,063	VIALE DELLE CASCINE	12271	<i>Platanus x acerifolia</i>	10-15	70	Esemplare inclinato, cavità al colletto	
2,063	VIALE DELLE CASCINE	14072	<i>Platanus x acerifolia</i>	5-10	30	Esemplare deperiente	
2,063	VIALE DELLE CASCINE	14074	<i>Acer spp.</i>	5-10	10	Esemplare deperiente	
2,063	VIALE DELLE CASCINE	14075	<i>Platanus x acerifolia</i>	10-15	55	Esemplare deperiente, sospetto cancro colorato del platano	
2,063	VIALE DELLE CASCINE	14076	<i>Platanus x acerifolia</i>	10-15	60	Esemplare inclinato >15°, esemplare deperiente	
2,063	VIALE DELLE CASCINE	14078	<i>Platanus x acerifolia</i>	10-15	55	Sospetto cancro colorato del platano	
2,064	STRADA STATALE AURELIA	12770	<i>Pinus pinea</i>	5-10	58	Esemplare inclinato 26-27° verso campagna e arcuato, cancro su fusto	X
2,064	STRADA STATALE AURELIA	12776	<i>Pinus pinea</i>	10-15	68	Esemplare inclinato 14-15° verso strada	
2,064	STRADA STATALE AURELIA	12777	<i>Pinus pinea</i>	10-15	66	Esemplare inclinato 15-16° verso strada, leggermente arcuato	
2,064	STRADA STATALE AURELIA	12782	<i>Pinus pinea</i>	10-15	70	Esemplare inclinato 17-18° verso campagna	
2,064	STRADA STATALE AURELIA	12783	<i>Pinus pinea</i>	10-15	52	Esemplare inclinato 14-15°	
2,064	STRADA STATALE AURELIA	12784	<i>Pinus pinea</i>	10-15	54	Esemplare inclinato 16-17°	
2,064	STRADA STATALE AURELIA	13006	<i>Pinus pinea</i>	10-15	75	Esemplare inclinato 15°, presenza di infestante rampicante	
2,064	STRADA STATALE AURELIA	13007	<i>Pinus pinea</i>	10-15	50	Esemplare inclinato 17°, presenza di infestante rampicante	
2,064	STRADA STATALE AURELIA	13008	<i>Pinus pinea</i>	10-15	50	Esemplare inclinato 15°, presenza di infestante rampicante	
2,064	STRADA STATALE AURELIA	13009	<i>Pinus pinea</i>	10-15	50	Presenza di infestante rampicante, esemplare inclinato 16°	
2,064	STRADA STATALE AURELIA	13010	<i>Pinus pinea</i>	10-15	50	Esemplare inclinato 15°, presenza di infestante rampicante	
2,064	STRADA STATALE AURELIA	13011	<i>Pinus pinea</i>	10-15	45	Esemplare inclinato 17°	
2,064	STRADA STATALE AURELIA	13012	<i>Pinus pinea</i>	10-15	50	Esemplare inclinato 15°	
2,064	STRADA STATALE AURELIA	13013	<i>Pinus pinea</i>	10-15	50	Esemplare inclinato 15°	
2,064	STRADA STATALE AURELIA	13014	<i>Pinus pinea</i>	10-15	50	Esemplare inclinato 18°	
2,064	STRADA STATALE AURELIA	13180	<i>Pinus pinea</i>	10-15	45	Esemplare inclinato 13° verso campagna, grave carie nella parte basale del fusto	
2,064	STRADA STATALE AURELIA	15669	<i>Pinus pinea</i>	5-10	52	Esemplare inclinato 15-16° verso campagna,	
2,064	STRADA STATALE AURELIA	19100	<i>Pinus pinea</i>	10-15	50	Esemplare inclinato 18°	
2,064	STRADA STATALE AURELIA	19104	<i>Pinus pinea</i>	10-15	55	Esemplare inclinato 27°, inclinazione in aumento	X
2,064	STRADA STATALE AURELIA	19105	<i>Pinus pinea</i>	10-15	50	Esemplare inclinato 15°	
2,064	STRADA STATALE AURELIA	19109	<i>Pinus pinea</i>	10-15	55	Esemplare inclinato 14°	
2,064	STRADA STATALE AURELIA	19113	<i>Pinus pinea</i>	10-15	55	Esemplare inclinato 15°	
2,064	STRADA STATALE AURELIA	19116	<i>Pinus pinea</i>	10-15	60	Esemplare inclinato 13°	
2,064	STRADA STATALE AURELIA	19117	<i>Pinus pinea</i>	10-15	60	Esemplare inclinato 30°, inclinazione in aumento	X
2,064	STRADA STATALE AURELIA	19118	<i>Pinus pinea</i>	10-15	55	Esemplare inclinato 30°	X
2,064	STRADA STATALE AURELIA	19119	<i>Pinus pinea</i>	10-15	55	Esemplare inclinato 21°	
2,064	STRADA STATALE AURELIA	19120	<i>Pinus pinea</i>	10-15	55	Esemplare inclinato 17°	
2,064	STRADA STATALE AURELIA	19121	<i>Pinus pinea</i>	10-15	50	Esemplare inclinato 12°	
2,064	STRADA STATALE AURELIA	19122	<i>Pinus pinea</i>	10-15	55	Esemplare inclinato 15°	
2,064	STRADA STATALE AURELIA	19123	<i>Pinus pinea</i>	10-15	65	Esemplare inclinato 23-24° verso campagna	
2,064	STRADA STATALE AURELIA	19126	<i>Pinus pinea</i>	10-15	60	Esemplare inclinato 19°	
2,064	STRADA STATALE AURELIA	19128	<i>Pinus pinea</i>	10-15	50	Esemplare inclinato 17°	
2,064	STRADA STATALE AURELIA	19129	<i>Pinus pinea</i>	10-15	67	Esemplare inclinato 17-18°	
2,065	VIA AURELIA	12236	<i>Pinus pinea</i>	10-15	55	Esemplare inclinato 22°	
2,065	VIA AURELIA	12237	<i>Pinus pinea</i>	10-15	60	Esemplare inclinato 20°	
2,065	VIA AURELIA	12239	<i>Pinus pinea</i>	10-15	60	Esemplare inclinato 18°	
2,065	VIA AURELIA	12240	<i>Pinus pinea</i>	10-15	60	Esemplare inclinato 15°	
2,065	VIA AURELIA	12241	<i>Pinus pinea</i>	10-15	70	Esemplare inclinato 18°	
2,065	VIA AURELIA	13241	<i>Pinus pinea</i>	10-15	68	Esemplare inclinato 16-17° e arcuato, sospetto sollevamento iniziale della zolla, cancro in prossimità del colletto	
2,065	VIA AURELIA	13245	<i>Pinus pinea</i>	10-15	78	Esemplare inclinato 15-16° verso campagna	
2,065	VIA AURELIA	13253	<i>Pinus pinea</i>	10-15	58	Esemplare inclinato 13-14°, grande cancro al colletto, chioma rarefatta	
2,065	VIA AURELIA	13254	<i>Pinus pinea</i>	10-15	64	Esemplare inclinato 40°, fusto ricoperto di edera	X

Codice località	Nome località	Cod. Pianta	Pianta	Altezza [m]	Ø tronco [cm]	Note	Abbattimento urgente
2,065	VIA AURELIA	13265	<i>Pinus pinea</i>	10-15	60	Esemplare inclinato 15°, presenza di carpofori su fusto	
2,065	VIA AURELIA	13266	<i>Pinus pinea</i>	10-15	55	Esemplare inclinato 16°, cancro al fusto	
2,065	VIA AURELIA	13267	<i>Pinus pinea</i>	10-15	50	Esemplare inclinato 14°, grave carie al colletto	
2,065	VIA AURELIA	13268	<i>Pinus pinea</i>	10-15	60	Esemplare inclinato 15°, cancro al colletto	
2,065	VIA AURELIA	13276	<i>Pinus pinea</i>	10-15	60	Esemplare inclinato 19°	
2,065	VIA AURELIA	15520	<i>Pinus pinea</i>	10-15	50	Esemplare inclinato 15°, presenza di infestante rampicante	
2,069	VIA CARUSO GIROLAMO	9556	<i>Tilia platyphyllos</i>	5-10	26	Esemplare leggermente inclinato, spollonatura, pulizia basale, rimonda del secco. 28/08/18 carie su fusto, iniziale cedimento del fusto	X
2,069	VIA CARUSO GIROLAMO	18614	<i>Populus nigra</i>	5-10	57	Esemplare inclinato 20°, inclinazione in aumento	X
2,070	LUNGARNO COSIMO	7316	<i>Platanus x acerifolia</i>	10-15	65	Radici affioranti, carpoforo al colletto	
2,071	VIA D'ANNUNZIO GABRIELE	9282	<i>Tilia platyphyllos</i>	10-15	80	Cancro al colletto con carpofori, radici affioranti, riscoppi polloniferi	
2,071	VIA D'ANNUNZIO GABRIELE	9290	<i>Tilia platyphyllos</i>	10-15	50	Grave lesione su colletto e parte del fusto	
2,071	VIA D'ANNUNZIO GABRIELE	9295	<i>Tilia platyphyllos</i>	10-15	60	Zolla radicale scoperta, riscoppi polloniferi	
2,071	VIA D'ANNUNZIO GABRIELE	9312	<i>Tilia platyphyllos</i>	10-15	80	Cancro su fusto, fusto cavo al suono, cavità su sedi di taglio, radici affioranti, riscoppi polloniferi	
2,071	VIA D'ANNUNZIO GABRIELE	9315	<i>Tilia platyphyllos</i>	5-10	75	Cancro al colletto, cavità al fusto, esemplare deperiente	
2,071	VIA D'ANNUNZIO GABRIELE	9332	<i>Platanus x acerifolia</i>	10-15	55	Esemplare addossato al viale, sospetto cancro colorato del platano	
2,071	VIA D'ANNUNZIO GABRIELE	9353	<i>Platanus x acerifolia</i>	5-10	70	Sospetto cancro colorato del platano	
2,071	VIA D'ANNUNZIO GABRIELE	9357	<i>Platanus x acerifolia</i>	10-15	80	Sospetto cancro colorato del platano	
2,071	VIA D'ANNUNZIO GABRIELE	14028	<i>Platanus x acerifolia</i>	10-15	35	Pianta eccessivamente arcuata verso la centrale elettrica	
2,071	VIA D'ANNUNZIO GABRIELE	14044	<i>Platanus x acerifolia</i>	10-15	85	Esemplare inclinato 18° est	
2,073	VIA CAPRI	9951	<i>Tilia platyphyllos</i>	5-10	35	Cancro al colletto con processo cariogeno in atto	
2,073	VIA CAPRI	9954	<i>Tilia platyphyllos</i>	5-10	26	Fusto completamente cavo e cariato	
2,074	VIA VENEZIANO ANTONIO	10689	<i>Pinus halepensis</i>	10-15	50	Esemplare inclinato 17°	
2,079	VIA ISOLA DI STROMBOLI	13298	<i>Cupressus sempervirens</i>	10-15	34	Esemplare leggermente inclinato, cancro al colletto con processo cariogeno in atto	
2,079	VIA ISOLA DI STROMBOLI	13310	<i>Cupressus sempervirens</i>	10-15	37	Fusto cariato	
2,081	VIA COSTA ANDREA	11630	<i>Pinus pinea</i>	10-15	55	Esemplare inclinato 12°, chioma sbilanciata, inclinazione in aumento	X
2,081	VIA COSTA ANDREA	11639	<i>Pinus pinea</i>	10-15	45	Esemplare inclinato 15°	
2,081	VIA COSTA ANDREA	11646	<i>Pinus pinea</i>	10-15	60	Chioma eccessivamente sbilanciata, inclinazione 12° verso casa, inclinazione in aumento	X
2,081	VIA COSTA ANDREA	11655	<i>Pinus pinea</i>	10-15	50	Chioma sbilanciata 10°, inclinazione in aumento	X
2,081	VIA COSTA ANDREA	11658	<i>Pinus pinea</i>	10-15	50	Esemplare inclinato 14°, branche filate, chioma sbilanciata	
2,082	VIA GRANDI ACHILLE	11661	<i>Pinus pinea</i>	10-15	51	Esemplare inclinato 10°, arcuato, sospetto sollevamento iniziale della zolla	
2,082	VIA GRANDI ACHILLE	11702	<i>Pinus pinea</i>	10-15	54	Esemplare inclinato 10-11°, radici affioranti e strozzanti, sospetto sollevamento iniziale della zolla	
2,083	VIA I MAGGIO	11717	<i>Pinus pinea</i>	10-15	56	Esemplare inclinato 16-17°, sollevamento della zolla radicale	
2,085	VIA GNOCCHI VIANI OSVALDO	11679	<i>Pinus pinea</i>	10-15	50	Esemplare inclinato 15°, chioma sbilanciata	
2,085	VIA GNOCCHI VIANI OSVALDO	11692	<i>Pinus pinea</i>	10-15	85	Esemplare inclinato 15-16°, radici affioranti	
2,097	VIA TESIO FEDERICO	12244	<i>Populus nigra</i>	5-10	90	Grave processo cariogeno a carico di fusto e branche	
2,104	VIA AURELIA	19130	<i>Pinus pinea</i>	10-15	74	Esemplare inclinato 17-18°	
2,105	VIA AURELIA SUD	19888	<i>Pinus pinea</i>	5-10	50	Esemplare inclinato 17-18°, cancro al colletto	
2,105	VIA AURELIA SUD	19889	<i>Pinus pinea</i>	5-10	45	Esemplare inclinato 16-17°, cancro al colletto	
2,105	VIA AURELIA SUD	19890	<i>Pinus pinea</i>	10-15	50	Esemplare inclinato 15°	
2,105	VIA AURELIA SUD	19891	<i>Pinus pinea</i>	5-10	54	Esemplare inclinato 13-14°, cancro al colletto	
2,105	VIA AURELIA SUD	19894	<i>Pinus pinea</i>	10-15	60	Esemplare inclinato esemplare inclinato 16°	
2,105	VIA AURELIA SUD	19897	<i>Pinus pinea</i>	10-15	65	Esemplare inclinato 18°	
2,105	VIA AURELIA SUD	19900	<i>Pinus pinea</i>	10-15	65	Esemplare inclinato 18°	
2,105	VIA AURELIA SUD	19902	<i>Pinus pinea</i>	10-15	61	Esemplare inclinato 18-19°	
2,105	VIA AURELIA SUD	19906	<i>Pinus pinea</i>	10-15	75	Esemplare inclinato 17°	



Codice località	Nome località	Cod. Pianta	Pianta	Altezza [m]	Ø tronco [cm]	Note	Abbattimento urgente
2,106	VIA AURELIA SUD	19857	<i>Pinus pinea</i>	10-15	55	Cancro al fusto	
2,106	VIA AURELIA SUD	19859	<i>Pinus pinea</i>	10-15	50	Esteso cancro al colletto	
2,106	VIA AURELIA SUD	19860	<i>Pinus pinea</i>	10-15	55	Esteso cancro al colletto	
2,106	VIA AURELIA SUD	19861	<i>Pinus pinea</i>	10-15	75	Esteso cancro al fusto	
2,106	VIA AURELIA SUD	19862	<i>Pinus pinea</i>	10-15	60	Esteso cancro al colletto	
2,106	VIA AURELIA SUD	19866	<i>Pinus pinea</i>	10-15	70	Cancro al colletto, esemplare inclinato	
2,106	VIA AURELIA SUD	19872	<i>Pinus pinea</i>	10-15	55	Esemplare inclinato 24°	
2,106	VIA AURELIA SUD	19873	<i>Pinus pinea</i>	10-15	60	Esemplare inclinato 15°	
2,106	VIA AURELIA SUD	19875	<i>Pinus pinea</i>	10-15	75	Fusto cariato completamente	
2,106	VIA AURELIA SUD	19878	<i>Pinus pinea</i>	10-15	72	Esemplare leggermente inclinato, grande cancro al colletto	
2,106	VIA AURELIA SUD	19879	<i>Pinus pinea</i>	10-15	65	Esemplare inclinato 23°	
2,300	VIA PERTINI	19282	<i>Pinus pinea</i>	10-15	60	Esemplare inclinato 20°	X
2,300	VIA PERTINI	19284	<i>Eucalyptus globulus</i>	10-15	70	Esemplare deperiente, chioma parzialmente disseccata	X
2,300	VIA PERTINI	19287	<i>Eucalyptus globulus</i>	10-15	80	Esemplare deperiente, fusto decorticata, chioma rarefatta	X
2,301	VIA BELLINI VINCENZO ANG. VIA DONIZETTI	14305	<i>Prunus dulcis</i>	5-10	30	Esemplare inclinato 25°, addossato a struttura (asilo nido)	X
2,301	VIA BELLINI VINCENZO ANG. VIA DONIZETTI	14306	<i>Ligustrum vulgare</i>	5-10	50	Radici strozzanti, grosso sbrancamento, presenza di carpofori su sedi di taglio, carie su sedi di taglio	X
2,302	VIA CILEA	14308	<i>Pinus pinea</i>	10-15	90	Esemplare inclinato 14-15°, radici affioranti e strozzanti, grandi branche eccessivamente sbilanciate	X
2,302	VIA CILEA	14316	<i>Acer negundo</i>	5-10	45	Cavità al fusto, carie su branche, presenza di carpofori su sedi di taglio,	X
2,302	VIA CILEA	14318	<i>Acer negundo</i>	5-10	50	Gravi processi cariogeni a carico delle branche, presenza di carpofori	X
2,302	VIA CILEA	14319	<i>Acer negundo</i>	5-10	35	Radici superficiali, presenza di carpofori su fusto, cavità su sedi di taglio	X
2,302	VIA CILEA	14320	<i>Acer negundo</i>	5-10	40	Radici superficiali, presenza di carpofori su fusto, cavità su sedi di taglio	X
2,302	VIA CILEA	14321	<i>Acer negundo</i>	5-10	55	Radici superficiali, cavità su sedi di taglio, radici strozzanti, cavità al fusto, presenza di carpofori su fusto	X
2,302	VIA CILEA	14326	<i>Pinus pinea</i>	10-15	50	Esemplare filato, inclinato 16-17° verso struttura scolastica	X
2,303	CASCINE NUOVE SAN ROSSORE	19395	<i>Quercus ilex</i>	5-10	120	Radici superficiali, carie su fusto, fuoriuscita di essudati	X
2,303	CASCINE NUOVE SAN ROSSORE	19400	<i>Quercus ilex</i>	10-15	120	Fusto cavo	X
2,305	VIA CONTE FAZIO	19303	<i>Robinia pseudoacacia</i>	5-10	60	Esemplare deperiente, pianta capitozzata	X
2,306	VIA DI CASTAGNOLO	19350	<i>Pinus pinea</i>	5-10	55	Carie su fusto, potatura dei rami secchi	X
2,306	VIA DI CASTAGNOLO	19375	<i>Pinus pinea</i>	5-10	45	Carie su fusto	X
2,400	VIA DEODATO ORLANDI	18806	<i>Tilia platyphyllos</i>	5-10	30	Cancro in prossimità del colletto, carpofori,	
2,400	VIA DEODATO ORLANDI	18810	<i>Tilia platyphyllos</i>	5-10	41	Grave cancro a partire dal colletto, processo cariogeno in atto	
2,400	VIA DEODATO ORLANDI	18818	<i>Tilia platyphyllos</i>	5-10	36	Cancro al colletto con processo cariogeno in atto	
3,002	VIA BANDI GIUSEPPE	18494	<i>Pinus pinea</i>	10-15	65	Esemplare inclinato 19-20° arcuato, sospetto sollevamento iniziale della zolla, radici affioranti, cancro su fusto	
3,007	VIA SIRTORI GIUSEPPE	12346	<i>Quercus ilex</i>	5-10	42	Cavità al colletto, fusto completamente cavo e cariato	
3,007	VIA SIRTORI GIUSEPPE	12347	<i>Quercus ilex</i>	5-10	50	Cavità al colletto, fusto completamente cavo e cariato	
3,007	VIA SIRTORI GIUSEPPE	12351	<i>Quercus ilex</i>	5-10	55	Cavità al colletto, presenza di infestante rampicante	
3,007	VIA SIRTORI GIUSEPPE	12360	<i>Quercus ilex</i>	10-15	63	Fusto cavo e cariato, presenza di carpofori	
3,007	VIA SIRTORI GIUSEPPE	12399	<i>Quercus ilex</i>	5-10	55	Fusto cavo, esemplare inclinato	
3,007	VIA SIRTORI GIUSEPPE	12524	<i>Tilia platyphyllos</i>	5-10	62	Esemplare leggermente inclinato, cavità al castello con processo cariogeno avanzato, sollevamento e rottura marciapiede	
3,007	VIA SIRTORI GIUSEPPE	12525	<i>Tilia platyphyllos</i>	5-10	51	Esemplare inclinato 8-9°, sollevamento e rottura marciapiede, carpofori al colletto	
3,007	VIA SIRTORI GIUSEPPE	12528	<i>Tilia platyphyllos</i>	10-15	63	Esemplare inclinato, branche codominanti, sollevamento e rottura marciapiede, carpofori al colletto	

Codice località	Nome località	Cod. Pianta	Pianta	Altezza [m]	Ø tronco [cm]	Note	Abbattimento urgente
3,007	VIA SIRTORI GIUSEPPE	18424	<i>Tilia platyphyllos</i>	0-5	27	Esemplare morto	
3,007	VIA SIRTORI GIUSEPPE	18432	<i>Quercus ilex</i>	5-10	47	Cavità al colletto, fusto completamente cavo e cariato	
3,031	VIA PALAZZI	17973	<i>Cedrus atlantica</i>	15-20	120	Radici superficiali, esemplare inclinato 15°, esemplare vetusto	
3,031	VIA PALAZZI	17975	<i>Cedrus atlantica</i>	10-15	60	Radici superficiali, esemplare inclinato 15° verso monumento	
3,031	VIA PALAZZI	17976	<i>Cedrus atlantica</i>	10-15	40	Esemplare deperiente, presenza di infestante rampicante	
3,034	VIA FONDA	11992	<i>Pinus pinea</i>	10-15	55	Esemplare inclinato 16° verso giochi	
3,051	VIA LE RENE	13495	<i>Platanus x acerifolia</i>	10-15	60	Grave cancro al colletto con processo cariogeno in stato avanzato, esemplare deperiente	
3,052	CIMITERO DI SANT'ERMETE	15610	<i>Cupressus sempervirens</i>	5-10	34	Fusto cavo a partire dal castello, esemplare leggermente inclinato e spiralato	
3,062	VIA FIORENTINA	18092	<i>Tilia platyphyllos</i>	10-15	75	Esemplare inclinato 15°	
3,064	VIA MARSALA - VIA DI ORATORIO	18076	<i>Platanus x acerifolia</i>	10-15	110	Esemplare cavo a partire dal castello	
3,300	VIA XIMENES LEONARDO PADRE	19451	<i>Acer negundo</i>	5-10	40	Radici superficiali, fusto cariato completamente	X
3,300	VIA XIMENES LEONARDO PADRE	19464	<i>Populus alba</i>	10-15	35	Esemplare filato, radici superficiali, carie al colletto	X
3,300	VIA XIMENES LEONARDO PADRE	19467	<i>Eucalyptus globulus</i>	10-15	45	Esemplare inclinato 16°	X
3,304	VIA VILLA GLORI	20219	<i>Cedrus libani</i>	15-20	77	Esemplare inclinato 16-17°, arcuato, radici affioranti e strozzanti, sospetto sollevamento iniziale della zolla	X
3,304	VIA VILLA GLORI	20226	<i>Pinus pinea</i>	10-15	70	Esemplare inclinato 16°, sbrancamento	X
3,304	VIA VILLA GLORI	20227	<i>Fraxinus excelsior</i>	5-10	40	Esemplare deperiente, carpofori su fusto	X
3,308	VIA SAN MICHELE DEGLI SCALZI	19314	<i>Pinus pinea</i>	10-15	55	Esemplare inclinato 17°, radici affioranti	X
3,308	VIA SAN MICHELE DEGLI SCALZI	19322	<i>Picea abies</i>	5-10	25	Esemplare deperiente, chioma rarefatta	X
4,001	PIAZZA SAN PAOLO A RIPA D'ARNO	185	<i>Pinus pinea</i>	10-15	60	Polloni, colletto allargato, esposizione radicale carie su branche	
4,001	PIAZZA SAN PAOLO A RIPA D'ARNO	194	<i>Pinus pinea</i>	0-5	20	Esemplare inclinato 17-18°, chioma sbilanciata sulla strada	
4,006	PIAZZA DELLA STAZIONE	14243	<i>Ligustrum vulgare</i>	5-10	24	Esemplare inclinato 22°, carpofori su fusto, radici affioranti	
4,013	VIA PORTA A MARE	89	<i>Robinia pseudoacacia</i>	10-15	35	Esemplare deperiente	
4,013	VIA PORTA A MARE	9407	<i>Pinus pinea</i>	15-20	95	Esemplare inclinato 15°, radici affioranti, potenziale cedimento grandi branche	
4,013	VIA PORTA A MARE	9411	<i>Pinus pinea</i>	15-20	75	Esemplare inclinato 15°, radici affioranti	
4,013	VIA PORTA A MARE	9415	<i>Cedrus libani</i>	15-20	90	Esemplare inclinato 15°	
4,013	VIA PORTA A MARE	9417	<i>Cedrus libani</i>	10-15	45	Lesione al colletto, esemplare inclinato 17°	
4,015	LARGO MARINAI D'ITALIA	30	<i>Pinus pinea</i>	10-16	75	Esemplare inclinato 21° verso strada, sollevamento della zolla, radici affioranti	X
4,015	LARGO MARINAI D'ITALIA	66	<i>Cupressus glabra</i>	10-15	50	Pianta vetusta, esemplare deperiente	
4,015	LARGO MARINAI D'ITALIA	82	<i>Pinus pinea</i>	10-15	55	Radici superficiali, esemplare inclinato 15°	
4,017	VIA SAN BENEDETTO	7524	<i>Populus nigra italica</i>	10-15	41	Esemplare policormico, grande cavità al colletto, grandi radici affioranti	
4,017	VIA SAN BENEDETTO	7545	<i>Tilia platyphyllos</i>	10-15	45	Fusto completamente cavo e cariato	
4,017	VIA SAN BENEDETTO	7568	<i>Platanus x acerifolia</i>	5-10	28	Chioma contenuta, grave cavità al castello con processo cariogeno in stato avanzato	
4,017	VIA SAN BENEDETTO	7573	<i>Quercus ilex</i>	5-10	50	Grande cavità su fusto con processo cariogeno in atto, chioma sbilanciata	
4,017	VIA SAN BENEDETTO	7580	<i>Platanus x acerifolia</i>	10-15	48	Fusto completamente cariato e cavo	
4,017	VIA SAN BENEDETTO	7585	<i>Pinus pinea</i>	15-20	92	Esemplare inclinato 14-15° verso edificio, sospetto sollevamento iniziale della zolla, radici affioranti	
4,020	VIA FRATELLI ANTONI	17259	<i>Acer negundo</i>	5-10	19	Colletto danneggiato e ingrossato, grave processo cariogeno su fusto	
4,020	VIA FRATELLI ANTONI	17269	<i>Liriodendron tulipifera</i>	10-15	34	Grande cancro che si estende dal colletto al castello con processo cariogeno in atto	
4,020	VIA FRATELLI ANTONI	17271	<i>Salix babylonica</i>	5-10	35	Esemplare in parte capitozzato, grandi branche deperienti, processi cariogeni su monconi, radici affioranti	

Codice località	Nome località	Cod. Pianta	Pianta	Altezza [m]	Ø tronco [cm]	Note	Abbattimento urgente
4,020	VIA FRATELLI ANTONI	17279	<i>Acer negundo</i>	5-10	16	Diverse ferite su fusto con processo cariogeno in atto, colletto allargato, branca disseccata,	
4,020	VIA FRATELLI ANTONI	17305	<i>Robinia pseudoacacia</i>	5-10	21	Ferite aperte su fusto con processo cariogeno in atto	
4,023	VIA CONTI GIOVANNI/VIA GHISLERI	7386	<i>Pinus pinea</i>	10-15	65	Esemplare inclinato 15° verso strada	
4,023	VIA CONTI GIOVANNI/VIA GHISLERI	7392	<i>Pinus pinea</i>	10-15	95	Esemplare inclinato 15° verso panchina	
4,023	VIA CONTI GIOVANNI/VIA GHISLERI	7394	<i>Populus alba</i>	10-15	60	Esemplare deperiente, cancro al fusto	
4,023	VIA CONTI GIOVANNI/VIA GHISLERI	7395	<i>Pinus pinea</i>	10-15	60	Radici superficiali, esemplare inclinato 23°, sospetto sollevamento della zolla	
4,024	LARGO BALBO CESARE	17198	<i>Populus nigra italica</i>	10-15	46	Esemplare inclinato 35°, radici affioranti, radice strozzante,	
4,026	VIA DA MORRONA ALESSANDRO	17173	<i>Ulmus spp.</i>	10-15	43	Esemplare completamente disseccato e ricoperto di edera	
4,027	VIA LANFRANCHI	14337	<i>Acer negundo</i>	0-5	50	Esemplare deperiente, carie su fusto	
4,030	PIAZZA TONIOLO GIUSEPPE	2142	<i>Pinus pinea</i>	15-20	94	06/12/2016: Esemplare inclinato 23° sulla strada, sollevamento della zolla 26/10/2017: inclinazione 25°	
4,031	PIAZZA TONIOLO	2207	<i>Quercus ilex</i>	10-15	60	Grande cavità al colletto con processo cariogeno in atto	
4,031	PIAZZA TONIOLO	2214	<i>Quercus ilex</i>	10-15	80	Colletto cavo con processo cariogeno avanzato	
4,031	PIAZZA TONIOLO	2243	<i>Ligustrum sinense</i>	0-5	25	Radici affioranti, cavità su sede di sbrancamento, processo cariogeno avanzato alla base	
4,036	LUNGARNO GUADALONGO	2636	<i>Ulmus minor Miller</i>	15-20	65	esemplare inclinato su scarpata, marciume al colletto con produzione di essudato	
4,036	LUNGARNO GUADALONGO	14347	<i>Ulmus minor Miller</i>	10-15	60	Esemplare su scarpata, fusto policormico con abbondante produzione di essudati su sede di taglio in prossimità del colletto	
4,040	PIAZZA GUERRAZZI	2127	<i>Quercus ilex</i>	5-10	35	Radici strozzanti, cancro al fusto con presenza di carie importante,	
4,040	PIAZZA GUERRAZZI	2130	<i>Quercus ilex</i>	0-5	15	Esemplare inclinato 16° verso la strada, esemplare deperiente, rigonfiamento al colletto	
4,040	PIAZZA GUERRAZZI	2185	<i>Quercus ilex</i>	5-10	50	Fusto interessato da numerose gallerie causate da insetti xilofagi	
4,040	PIAZZA GUERRAZZI	2223	<i>Pinus pinea</i>	15-20	80	Esemplare inclinato 17°,	
4,040	PIAZZA GUERRAZZI	2226	<i>Quercus ilex</i>	5-10	40	Esemplare inclinato 12° verso la strada, cancro al fusto con presenza di carie importante	
4,043	VIA MONTEROSA	7679	<i>Pinus pinea</i>	10-15	70	Esemplare inclinato 17-18°, sospetto sollevamento della zolla, radici affioranti	
4,043	VIA MONTEROSA	7683	<i>Pinus pinea</i>	10-15	57	Esemplare inclinato 21°	
4,043	VIA MONTEROSA	7688	<i>Pinus pinea</i>	10-15	45	Esemplare inclinato 16°	
4,043	VIA MONTEROSA	7690	<i>Pinus pinea</i>	10-15	50	Esemplare inclinato 18°, chioma sbilanciata	
4,046	CAVALCAVIA SAN GIUSTO	7374	<i>Tilia platyphyllos</i>	10-15	65	Riscoppi basali, radici affioranti, cavità al colletto	
4,050	VIA DELL'AEROPORTO	11071	<i>Pinus pinea</i>	10-15	60	Esemplare morto, inclinazione 15°	
4,056	VIA CROCE BENEDETTO	1138	<i>Ligustrum vulgare</i>	0-5	6	Grande cancro su fusto	
4,056	VIA CROCE BENEDETTO	1235	<i>Ligustrum vulgare</i>	0-5	24	Esemplare inclinato oltre 15°, radici affioranti	
4,056	VIA CROCE BENEDETTO	1251	<i>Ligustrum vulgare</i>	0-5	18	Carpofori al castello	
4,056	VIA CROCE BENEDETTO	1254	<i>Ligustrum vulgare</i>	0-5	21	Esemplare inclinato 15°, processo cariogeno avanzato al colletto	
4,056	VIA CROCE BENEDETTO	1319	<i>Ligustrum vulgare</i>	0-5	14	Esemplare inclinato, branche cariate	
4,056	VIA CROCE BENEDETTO	1324	<i>Ligustrum vulgare</i>	0-5	23	Carpoforo al castello	
4,056	VIA CROCE BENEDETTO	1328	<i>Ligustrum vulgare</i>	0-5	20	Esemplare inclinato 22° verso strada	
4,056	VIA CROCE BENEDETTO	1347	<i>Ligustrum vulgare</i>	0-5	18	Carpofori al castello, esemplare inclinato	
4,056	VIA CROCE BENEDETTO	1353	<i>Ligustrum vulgare</i>	0-5	23	Carpofori al castello	
4,056	VIA CROCE BENEDETTO	1375	<i>Ligustrum vulgare</i>	0-5	24	Esemplare morto	
4,056	VIA CROCE BENEDETTO	1452	<i>Ligustrum vulgare</i>	0-5	30	Fusto spiralato, completamente cariato, carpofori al castello	
4,056	VIA CROCE BENEDETTO	1484	<i>Ligustrum vulgare</i>	0-5	25	Grosso cancro al colletto con processo cariogeno in stato avanzato	
4,056	VIA CROCE BENEDETTO	1531	<i>Ligustrum vulgare</i>	0-5	24	Esemplare inclinato 25°, processo cariogeno su branca	
4,056	VIA CROCE BENEDETTO	1545	<i>Ligustrum vulgare</i>	0-5	22	Pianta morta	
4,056	VIA CROCE BENEDETTO	1591	<i>Ligustrum vulgare</i>	0-5	22	Esemplare inclinato, cavità su fusto con processo cariogeno in atto	
4,056	VIA CROCE BENEDETTO	1656	<i>Ligustrum vulgare</i>	0-5	30	Pianta morta	

Codice località	Nome località	Cod. Pianta	Pianta	Altezza [m]	Ø tronco [cm]	Note	Abbattimento urgente
4,056	VIA CROCE BENEDETTO	1743	<i>Ligustrum vulgare</i>	0-5	23	Esemplare inclinato 18°, fusto completamente cariato	
4,056	VIA CROCE BENEDETTO	1762	<i>Ligustrum vulgare</i>	0-5	20	Esemplare leggermente inclinato, cancro su fusto, carpoforo al castello	
4,056	VIA CROCE BENEDETTO	1882	<i>Ligustrum vulgare</i>	0-5	15	Esemplare inclinato 18°, grossa radice affiorante con sollevamento e rottura marciapiede	
4,056	VIA CROCE BENEDETTO	1926	<i>Ligustrum vulgare</i>	0-5	9	Esemplare inclinato 20°	
4,056	VIA CROCE BENEDETTO	1989	<i>Ligustrum vulgare</i>	0-5	15	Esemplare inclinato 14°, ferita al colletto	
4,056	VIA CROCE BENEDETTO	2020	<i>Ligustrum vulgare</i>	0-5	18	Cavità al colletto con processo cariogeno in stato avanzato	
4,056	VIA CROCE BENEDETTO	2027	<i>Ligustrum vulgare</i>	0-5	24	Esemplare deperiente, carpofori su fusto	
4,056	VIA CROCE BENEDETTO	2034	<i>Ligustrum vulgare</i>	0-5	22	Esemplare inclinato 21°, ferita aperta su sede di taglio	
4,056	VIA CROCE BENEDETTO	2075	<i>Ligustrum vulgare</i>	0-5	18	Esemplare inclinato 21°	
4,056	VIA CROCE BENEDETTO	14223	<i>Ligustrum vulgare</i>	0-5	14	Fusto completamente cariato	
4,059	VIA CRISPI FRANCESCO	403	<i>Cercis siliquastrum</i>	0-5	18	Esemplare inclinato 35°	
4,059	VIA CRISPI FRANCESCO	407	<i>Cercis siliquastrum</i>	0-5	12	Esemplare inclinato 15°	
4,059	VIA CRISPI FRANCESCO	408	<i>Cercis siliquastrum</i>	0-5	12	Esemplare inclinato 20°	
4,059	VIA CRISPI FRANCESCO	437	<i>Cercis siliquastrum</i>	0-5	20	Esemplare inclinato 26°	
4,068	LUNGARNO FIBONACCI LEONARDO	2590	<i>Pinus pinea</i>	15-20	70	Esemplare inclinato 19-20°, sospetto sollevamento della zolla	
4,068	LUNGARNO FIBONACCI LEONARDO	2593	<i>Pinus pinea</i>	15-20	70	Inclinazione superiore a 15°, radici affioranti, esemplare arcuato, chioma sbilanciata sulla strada	
4,201	CAVALCAVIA SANT'ERMETE NORD	17471	<i>Robinia pseudoacacia</i>	10-15	54	Esemplare estremamente inclinato, completamente ricoperto di edera	
4,201	CAVALCAVIA SANT'ERMETE NORD	17492	<i>Robinia pseudoacacia</i>	10-15	28	Esemplare deperiente	
4,301	VIA SANT'AGOSTINO	17645	<i>Populus nigra</i>	5-10	55	Esemplare capitozzato, fuoriuscita di essudati da cavità su fusto	X
4,302	VIA CORRIDONI	17155	<i>Laurus nobilis</i>	5-10	42	Esemplare eccessivamente arcuato e sbilanciato, fusto completamente cavo	X
4,302	VIA CORRIDONI	17164	<i>Laurus nobilis</i>	0-5	34	Esemplare leggermente inclinato, fusto gravemente cariato	X
4,302	VIA CORRIDONI	17167	<i>Laurus nobilis</i>	5-10	25	Esemplare inclinato oltre 15°, arcuato, cavità con processo cariogeno a livello del castello	X
4,303	VIA CONTI	17362	<i>Salix babylonica</i>	5-10	57	Radici affioranti, processo cariogeno al colletto e in prossimità del castello	X
4,303	VIA CONTI	17376	<i>Populus canescens</i>	10-15	68	Esemplare Deperiente inclinato 10°, radici affioranti e strozzanti, chioma rarefatta	X
4,303	VIA CONTI	17379	<i>Populus canescens</i>	15-20	62	Esemplare inclinato 12-13°, radici affioranti, chioma sbilanciata, sospetto sollevamento della zolla	X
4,303	VIA CONTI	17380	<i>Populus canescens</i>	5-10	48	Esemplare leggermente inclinato, tagli di capitozzatura, grave cavità al castello, radici affioranti	X
4,303	VIA CONTI	17383	<i>Populus canescens</i>	10-15	47	Chioma sbilanciata, cavità con processo cariogeno nel punto d'inserzione della grande branca rimasta	X
4,303	VIA CONTI	17386	<i>Populus canescens</i>	5-10	67	Esemplare inclinato 10-11, tagli di capitozzatura, cavità al colletto, branche e castello cavi e carciati	X
4,303	VIA CONTI	17408	<i>Ligustrum vulgare</i>	5-10	45	Fusto completamente cavo e carciato, numerosi carpofori al colletto	X
4,303	VIA CONTI	17414	<i>Populus canescens</i>	15-20	62	Esemplare inclinato 7-8°, radici affioranti e strozzanti interessate da processo cariogeno, cavità al castello, ferita aperta su grossa branca con principio di processo cariogeno e presenza di essudato	X
4,303	VIA CONTI	17415	<i>Populus canescens</i>	10-15	48	Esemplare inclinato 15-16°, radici affioranti, chioma sbilanciata	X
4,303	VIA CONTI	17421	<i>Populus canescens</i>	10-15	58	Esemplare inclinato 17°, radici affioranti, chioma sbilanciata,	X
4,306	VIA DEL CARMINE	14252	<i>Platanus x acerifolia</i>	10-15	140	Processo cariogeno avanzato al colletto, Esemplare capitozzato con numerosi riscoppi e grandi processi cariogeni in stato avanzato	X
4,306	VIA DEL CARMINE	14253	<i>Platanus x acerifolia</i>	10-15	65	Cavità su sede di taglio con processo cariogeno in atto, grande branca sbilanciata, numerosi rigonfiamenti su fusto e branche	X
4,306	VIA DEL CARMINE	14261	<i>Tilia platyphyllos</i>	10-15	60	Esemplare inclinato 13-14°, numerosi riscoppi su sedi di taglio	X
4,306	VIA DEL CARMINE	14262	<i>Tilia platyphyllos</i>	10-15	60	Esemplare inclinato 13-14°, numerosi riscoppi su sedi di taglio	X
4,308	VIA SANCASCIANI	14247	<i>Pinus pinea</i>	10-15	65	Esemplare inclinato 17°, sospetto sollevamento della zolla, radici affioranti	X
4,308	VIA SANCASCIANI	14248	<i>Pinus pinea</i>	10-15	60	Esemplare filato, molto sbilanciato, radici affioranti	X

Codice località	Nome località	Cod. Pianta	Pianta	Altezza [m]	Ø tronco [cm]	Note	Abbattimento urgente
4,308	VIA SANCASCIANI	14250	<i>Pinus pinea</i>	15-20	55	Esemplare filato, fusto inclinato verso la struttura scolastica	X
4,309	VIA POSSENTI	17339	<i>Pinus pinea</i>	15-20	70	Esemplare inclinato 16-17°, radici affioranti e strozzanti, sospetto sollevamento della zolla, esemplare sbilanciato sulla strafa	X
5,005	VIALE DELLE PIAGGE	4349	<i>Quercus ilex</i>	15-20	110	Fusto policormico con interessato da evidenti processi cariogeni in stato avanzato	
5,005	VIALE DELLE PIAGGE	5307	<i>Pinus pinea</i>	15-20	80	Inclinazione superiore a 15°	
5,005	VIALE DELLE PIAGGE	7639	<i>Pinus pinea</i>	10-15	40	Inclinazione 10° nord-ovest, radici affioranti	
5,005	VIALE DELLE PIAGGE	7640	<i>Ulmus minor</i>	15-20	70	Radici affioranti, radice strozzante, riscoppi polloniferi, cavità al colletto con processo cariogeno in atto	
5,005	VIALE DELLE PIAGGE	9232	<i>Quercus ilex</i>	10-15	30	Fusto policormico con inclinazione di 36° sud	
5,005	VIALE DELLE PIAGGE	9281	<i>Pinus pinea</i>	15-20	80	Pianta estremamente inclinata verso sud a partire dalla metà superiore del fusto, radici affioranti	
5,005	VIALE DELLE PIAGGE	9959	<i>Pinus pinea</i>	15-20	80	Inclinazione 17° ovest,	
5,005	VIALE DELLE PIAGGE	9961	<i>Pinus pinea</i>	15-20	70	Inclinato 14° sud	
5,005	VIALE DELLE PIAGGE	9964	<i>Ulmus minor</i>	15-20	70	Radici affioranti, inizio processo cariogeno su sede di taglio, cavità al colletto, inclinazione 10° sud-est	
5,005	VIALE DELLE PIAGGE	9966	<i>Platanus x acerifolia</i>	15-20	70	Radici affioranti, pianta inclinata 17° sud-ovest	
5,005	VIALE DELLE PIAGGE	9989	<i>Quercus ilex</i>	10-15	50	Inclinazione 36° sud-est	
5,005	VIALE DELLE PIAGGE	9995	<i>Quercus ilex</i>	10-15	110	Pianta inclinata 14° ovest, tumori, ferite aperte su sedi di taglio, chioma sbilanciata verso ovest	
5,005	VIALE DELLE PIAGGE	9996	<i>Quercus ilex</i>	10-15	50	Pianta inclinata 25° sud-est, ferita aperta su sede di taglio	
5,005	VIALE DELLE PIAGGE	10000	<i>Quercus ilex</i>	10-15	50	Inclinazione 36° sud-ovest	
5,005	VIALE DELLE PIAGGE	10063	<i>Quercus ilex</i>	10-15	80	Fusto completamente cariato, chioma sbilanciata verso ovest	
5,005	VIALE DELLE PIAGGE	10135	<i>Quercus ilex</i>	10-15	65	Inclinazione pianta 15° nord-ovest	
5,005	VIALE DELLE PIAGGE	10137	<i>Acer negundo</i>	5-10	25	Pianta deperiente, radici affioranti, cavità al colletto e al castello	
5,005	VIALE DELLE PIAGGE	10148	<i>Quercus ilex</i>	10-15	90	Pianta inclinata 40° sud-ovest	
5,005	VIALE DELLE PIAGGE	10167	<i>Quercus ilex</i>	10-15	45	Pianta cresciuta sul margine del muretto di contenimento, inclinazione superiore ai 15° ovest con chioma totalmente sbilanciata verso ovest	
5,005	VIALE DELLE PIAGGE	10775	<i>Acer negundo</i>	5-10	27	Crescita stentata, chioma rarefatta, radici affioranti, grossa cavità al castello con processo cariogeno in atto	
5,005	VIALE DELLE PIAGGE	10834	<i>Ulmus spp.</i>	15-20	65	Grosso sbrancamento nella parte superiore del fusto con formazione di una grande ferita aperta da cui parte un processo cariogeno	
5,005	VIALE DELLE PIAGGE	10838	<i>Quercus ilex</i>	10-15	40	Pianta cresciuta sul margine del muretto di contenimento, con inclinazione di circa 20° ovest, chioma totalmente sbilanciata verso ovest e rarefatta	
5,005	VIALE DELLE PIAGGE	10874	<i>Pinus pinea</i>	15-20	75	Radici affioranti, inclinazione 14° sud-ovest	
5,005	VIALE DELLE PIAGGE	10880	<i>Pinus pinea</i>	15-20	75	Radici affioranti, incisione 16° ovest	
5,005	VIALE DELLE PIAGGE	10897	<i>Pinus pinea</i>	15-20	75	Radici affioranti, inclinazione 28° sud, branca morta	
5,005	VIALE DELLE PIAGGE	10898	<i>Pinus pinea</i>	15-20	70	Radici affioranti, pianta inclinata con iniziale sollevamento della zolla	
5,005	VIALE DELLE PIAGGE	10901	<i>Robinia pseudoacacia</i>	5-10	70	Pianta deperiente, chioma rarefatta, ferite su fusto con processo cariogeno in atto, radici affioranti, inclinata 17° sud	
5,005	VIALE DELLE PIAGGE	10902	<i>Pinus pinea</i>	15-20	80	Pianta arcuata, grande ferita di sbrancamento su fusto, radici affioranti, chioma sbilanciata verso ovest	
5,005	VIALE DELLE PIAGGE	10971	<i>Robinia pseudoacacia</i>	10-15	70	Radici affioranti, inclinazione 40° sud con sollevamento della zolla, disseccamento di parte della chioma	
5,005	VIALE DELLE PIAGGE	11048	<i>Robinia pseudoacacia</i>	10-15	40	Radici affioranti, radice strozzante, chioma rarefatta e deperiente, inclinata con iniziale sollevamento della zolla	
5,005	VIALE DELLE PIAGGE	11081	<i>Robinia pseudoacacia</i>	10-15	75	Pianta deperiente, radici affioranti, inclinata 25° sud-est, sollevamento zolla, cretti su fusto, processi cariogeni in atto	
5,005	VIALE DELLE PIAGGE	11754	<i>Robinia pseudoacacia</i>	10-15	36	Pianta deperiente, chioma rarefatta, radici affioranti, cretti su fusto, carie al colletto	
5,005	VIALE DELLE PIAGGE	11772	<i>Acer negundo</i>	5-10	17	Fusto completamente cariato a partire dal colletto fino al castello	
5,005	VIALE DELLE PIAGGE	11774	<i>Robinia pseudoacacia</i>	5-10	35	Pianta deperiente, chioma rarefatta, radici affioranti, processo cariogeno avanzato su fusto	

Codice località	Nome località	Cod. Pianta	Pianta	Altezza [m]	Ø tronco [cm]	Note	Abbattimento urgente
5,005	VIALE DELLE PIAGGE	11785	<i>Pinus pinea</i>	15-20	50	Pianta estremamente arcuata e sbilanciata verso ovest	
5,005	VIALE DELLE PIAGGE	11787	<i>Platanus x acerifolia</i>	10-15	50	Processo cariogeno al colletto, pianta inclinata, chioma rarefatta	
5,005	VIALE DELLE PIAGGE	11812	<i>Pinus pinea</i>	15-20	45	Pianta estremamente sbilanciata verso ovest	
5,005	VIALE DELLE PIAGGE	11892	<i>Robinia pseudoacacia</i>	10-15	80	Pianta deperiente con evidenti processi cariogeni in atto, inclinata 29° sud-est, radici affioranti con sollevamento della zolla	
5,005	VIALE DELLE PIAGGE	11918	<i>Robinia pseudoacacia</i>	10-15	70	Pianta deperiente, chioma rarefatta, cretti su fusto e processo cariogeno in atto al colletto, radici strozzanti	
5,005	VIALE DELLE PIAGGE	11921	<i>Robinia pseudoacacia</i>	10-15	45	Pianta deperiente, chioma rarefatta, inclinazione 14° nord, sollevamento zolla, radici affioranti, cretti su fusto e processo cariogeno in atto	
5,006	VIALE DELLE PIAGGE	8390	<i>Tilia spp.</i>	15-20	40	Terreno compatto, riscoppi polloniferi, inclinato 15° nord-est	
5,006	VIALE DELLE PIAGGE	8538	<i>Tilia platyphyllos</i>	15-20	80	Terreno compatto, riscoppi polloniferi, inclinato	
5,006	VIALE DELLE PIAGGE	8628	<i>Tilia platyphyllos</i>	15-20	70	Terreno compatto, riscoppi polloniferi, cancro alla base del tronco con processo cariogeno in attesa, radici affioranti	
5,006	VIALE DELLE PIAGGE	8634	<i>Tilia platyphyllos</i>	20-25	140	Terreno compatto, cavità al colletto	
5,006	VIALE DELLE PIAGGE	8635	<i>Tilia platyphyllos</i>	15-20	70	Terreno compatto, riscoppi polloniferi, cavità al colletto	
5,006	VIALE DELLE PIAGGE	8636	<i>Tilia platyphyllos</i>	15-20	70	Terreno compatto, riscoppi polloniferi, radici affioranti, cavità al colletto	
5,006	VIALE DELLE PIAGGE	8690	<i>Ulmus glabra</i>	10-15	70	Esemplare inclinato	
5,006	VIALE DELLE PIAGGE	8692	<i>Ulmus spp.</i>	10-15	50	Pianta morta	
5,006	VIALE DELLE PIAGGE	8693	<i>Ulmus spp.</i>	10-15	35	Pianta morta	
5,006	VIALE DELLE PIAGGE	8694	<i>Ulmus minor</i>	10-15	35	Esemplare inclinato	
5,006	VIALE DELLE PIAGGE	8850	<i>Tilia platyphyllos</i>	15-20	120	Carie su colletto	
5,006	VIALE DELLE PIAGGE	8890	<i>Tilia platyphyllos</i>	20-25	100	Terreno compatto, riscoppi polloniferi, cavità al colletto che si estende verso l'interno del fusto e verson'alto	
5,006	VIALE DELLE PIAGGE	8898	<i>Tilia platyphyllos</i>	15-20	80	Terreno compatto, riscoppi polloniferi, radici affioranti, placche metalliche sul tronco, cancro sul fusto	
5,006	VIALE DELLE PIAGGE	8955	<i>Ulmus minor</i>	15-20	80	Terreno compatto, carpofori al colletto, scortecciamento evidente	
5,006	VIALE DELLE PIAGGE	9011	<i>Tilia platyphyllos</i>	10-15	50	Presenza di corteccia inclusa all'inserimento delle branche	
5,038	VIA NENNI PIETRO	7806	<i>Tilia platyphyllos</i>	5-10	25	Carpofori su fusto e branche	
5,045	VIA CANAVARI MARIO	4976	<i>Fraxinus spp.</i>	0-5	8	Carie al colletto	
5,045	VIA CANAVARI MARIO	4993	<i>Fraxinus spp.</i>	0-5	12	Cancro esteso al fusto	
5,045	VIA CANAVARI MARIO	4997	<i>Populus alba</i>	10-15	90	Esemplare deperiente, inclinato, cancro al colletto, cavità su sedi di taglio	
5,045	VIA CANAVARI MARIO	4999	<i>Populus alba</i>	10-15	100	Esemplare inclinato, cancro al fusto, carie al colletto, carie su sedi di taglio, esemplare deperiente	
5,045	VIA CANAVARI MARIO	5000	<i>Populus alba</i>	10-15	95	Esemplare deperiente, cavità al fusto	
5,045	VIA CANAVARI MARIO	5001	<i>Populus alba</i>	10-15	120	Esemplare vetusto, carie al fusto, cavità su sedi di taglio	
5,045	VIA CANAVARI MARIO	5003	<i>Fraxinus spp.</i>	0-5	10	Esemplare estremamente inclinato	
5,045	VIA CANAVARI MARIO	5014	<i>Ligustrum vulgare</i>	5-10	15	Fusto completamente cariato, esemplare inclinato 25°	
5,045	VIA CANAVARI MARIO	14536	<i>Fraxinus spp.</i>	0-5	10	Esemplare deperiente	
5,049	VIA SAN GIOVANNI BOSCO	4724	<i>Pinus pinea</i>	10-15	65	Pianta inclinata, radici affioranti, radici strozzanti che hanno inclinato la pianta verso nord, branche codominanti, corteccia interclusa	
5,049	VIA SAN GIOVANNI BOSCO	4749	<i>Ligustrum vulgare</i>	0-5	15	Esemplare deperiente	
5,049	VIA SAN GIOVANNI BOSCO	4752	<i>Quercus ilex</i>	10-15	80	Esemplare inclinato 15° verso sud, affastellamento delle branche,	
5,049	VIA SAN GIOVANNI BOSCO	4753	<i>Pinus pinea</i>	10-15	40	Esemplare con fusto inclinato 15° sud, chioma sbilanciata.	
5,049	VIA SAN GIOVANNI BOSCO	4757	<i>Ligustrum vulgare</i>	0-5	15	Pianta deperiente	
5,049	VIA SAN GIOVANNI BOSCO	4762	<i>Cercis siliquastrum</i>	0-5	25	Esemplare deperiente	
5,049	VIA SAN GIOVANNI BOSCO	4769	<i>Populus alba</i>	10-15	40	Radici superficiali, carie su sedi di taglio, esemplare deperiente	
5,049	VIA SAN GIOVANNI BOSCO	4796	<i>Ulmus minor</i>	10-15	100	Carie su sede di taglio, radici superficiali, sbrancamenti, pianta vetusta	
5,049	VIA SAN GIOVANNI BOSCO	4807	<i>Ulmus minor</i>	10-15	100	Pianta capitozzata, esemplare vetusto e deperiente	
5,049	VIA SAN GIOVANNI BOSCO	4819	<i>Pinus pinea</i>	10-15	35	Chioma sbilanciata, fusto inclinato 15°	

Codice località	Nome località	Cod. Pianta	Pianta	Altezza [m]	Ø tronco [cm]	Note	Abbattimento urgente
5,049	VIA SAN GIOVANNI BOSCO	4825	<i>Acer negundo</i>	0-5	15	Pianta deperiente	
5,049	VIA SAN GIOVANNI BOSCO	4852	<i>Pinus pinea</i>	10-15	60	Pianta inclinata 15-16° sud-est, radici affioranti, sospetto sollevamento della zolla	
5,049	VIA SAN GIOVANNI BOSCO	14008	<i>Cercis siliquastrum</i>	0-5	15	Esemplare inclinato 22° nord-est, pianta deperiente	
5,049	VIA SAN GIOVANNI BOSCO	14010	<i>Prunus cerasifera</i>	0-5	20	Pianta deperiente, fusto con processo cariogeno avanzato	
5,049	VIA SAN GIOVANNI BOSCO	14014	<i>Tilia platyphyllos</i>	5-10	25	Grande cancro su fusto con processo cariogeno in stato avanzato, radici affioranti, rottura aiuola, riscoppi polloniferi	
5,052	VIA QUASIMODO SALVATORE	4542	<i>Ulmus spp.</i>	5-10	45	Radici affioranti, esemplare inclinato 16°	
5,052	VIA QUASIMODO SALVATORE	4548	<i>Populus spp.</i>	10-15	70	Fusto policormico, grandi cavità al colletto con processo cariogeno in atto	
5,052	VIA QUASIMODO SALVATORE	4551	<i>Ulmus spp.</i>	5-10	28	Grave processo cariogeno al colletto, esemplare inclinato	
5,052	VIA QUASIMODO SALVATORE	4564	<i>Ulmus spp.</i>	10-15	37	Esemplare inclinato 15-16°	
5,052	VIA QUASIMODO SALVATORE	4565	<i>Ulmus spp.</i>	5-10	30	Esemplare inclinato 18-19°	
5,052	VIA QUASIMODO SALVATORE	4583	<i>Ulmus spp.</i>	10-15	25	Esemplare inclinato 15°	
5,052	VIA QUASIMODO SALVATORE	4584	<i>Ulmus spp.</i>	5-10	43	Esemplare inclinato oltre 15°, fusto estremamente sinuoso e arcuato	
5,052	VIA QUASIMODO SALVATORE	14577	<i>Populus spp.</i>	10-15	60	Cavità al colletto con processo cariogeno in stato avanzato	
5,053	VIA QUASIMODO SALVATORE	4502	<i>Pinus pinea</i>	10-15	62	Esemplare inclinato 15°, radici affioranti, sospetto sollevamento della zolla	
5,053	VIA QUASIMODO SALVATORE	4509	<i>Salix spp.</i>	10-15	35	Esemplare deperiente, carie estesa al colletto	
5,055	VIA GOLDONI CARLO	4956	<i>Quercus spp.</i>	10-15	45	Esemplare posizionaTo sul ciglio	
5,055	VIA GOLDONI CARLO	4957	<i>Quercus spp.</i>	10-15	45	Esemplare inclinato verso rete fluviale, carie al colletto	
5,068	VIA REDI FRANCESCO	16351	<i>Pinus pinea</i>	15-20	65	Esemplare morto	
5,076	VIA FUNAIOLI GIOVANBATTISTA	16279	<i>Populus nigra italica</i>	10-15	55	Esemplare inclinato 17°, radici affioranti,	
5,078	VIALE PIAGGE	8590	<i>Tilia platyphyllos</i>	15-20	50	Pianta inclinata N, 10° di inclinazione.	
5,081	VIA CISANELLO	16503	<i>Cupressus sempervirens</i>	5-10	30	Esemplare completamente disseccato	
5,081	VIA CISANELLO	16512	<i>Cupressus sempervirens</i>	5-10	18	Esemplare completamente disseccato	
5,081	VIA CISANELLO	16560	<i>Cupressus sempervirens</i>	10-15	30	Esemplare completamente disseccato	
5,083	VIA MALAGOLI GIUSEPPE	16310	<i>Populus alba</i>	15-20	65	Radici affioranti, numerosi carpofori al colletto, chioma rarefatta, esemplare deperiente, sollevamento e rottura marciapiede	
5,083	VIA MALAGOLI GIUSEPPE	16322	<i>Populus alba</i>	10-15	70	Carpofori al colletto, radici affioranti, sollevamento e rottura cordolo aiuola e asfalto, piccolo tumore su fusto	
5,090	VIA DELLE TORRI	8277	<i>Robinia pseudoacacia</i>	5-10	47	Fusto cariato, carpofori su fusto, insetti xilofagi	
5,091	VIA MAZZEI FILIPPO	8259	<i>Cupressus sempervirens</i>	10-15	55	Cavità al colletto con processo cariogeno in atto	
5,092	VIA CESALPINO ANDREA	5659	<i>Pinus nigra</i>	5-10	35	Esemplare morto	
5,103	VIA PUGLIA	16375	<i>Robinia pseudoacacia</i>	10-15	40	Carie su sedi di taglio, cavità su fusto, eliminazione fusti compromessi	
5,103	VIA PUGLIA	16376	<i>Robinia pseudoacacia</i>	10-15	40	Cavità al colletto, carie su colletto, cancro al fusto	
5,103	VIA PUGLIA	16377	<i>Robinia pseudoacacia</i>	10-15	50	Carpofori su colletto, carie su fusto	
5,107	VIA BARGAGNA	16045	<i>Pinus pinea</i>	10-15	65	Esemplare inclinato 20-21° sulla strada, radici affioranti e strozzanti, sospetto sollevamento iniziale della zolla, branche codominanti con cortecchia interclusa	
5,107	VIA BARGAGNA	16046	<i>Pinus pinea</i>	10-15	60	Esemplare inclinato 17-18° sulla strada, branche codominanti con cortecchia interclusa, radici affioranti e strozzanti, chioma completamente sbilanciata verso la strada	

Codice località	Nome località	Cod. Pianta	Pianta	Altezza [m]	Ø tronco [cm]	Note	Abbattimento urgente
5,107	VIA BARGAGNA	16047	<i>Pinus pinea</i>	10-15	60	Esemplare inclinato 17-18° sulla strada, branche codominanti con corteccia interclusa, radici affioranti e strozzanti, chioma completamente sbilanciata verso la strada	
5,107	VIA BARGAGNA	16048	<i>Pinus pinea</i>	10-15	60	Esemplare inclinato 17-18° sulla strada, branche codominanti con corteccia interclusa, radici affioranti e strozzanti, chioma completamente sbilanciata verso la strada	
5,107	VIA BARGAGNA	16049	<i>Pinus pinea</i>	10-15	55	Esemplare inclinato 17-18° verso la strada, radici affioranti e strozzanti, chioma completamente sbilanciata verso la strada	
5,107	VIA BARGAGNA	16051	<i>Pinus pinea</i>	10-15	63	Esemplare inclinato 17-18° sulla strada, branche codominanti con corteccia interclusa, radici affioranti e strozzanti, allargamento del colletto, chioma completamente sbilanciata verso la strada	
5,107	VIA BARGAGNA	16052	<i>Pinus pinea</i>	10-15	65	Esemplare inclinato 14-15°, radici affioranti e strozzanti, sospetto sollevamento iniziale della zolla, chioma completamente sbilanciata verso la strada, esemplare arcuato nella parte superiore	
5,300	VIA DI PADULE	16152	<i>Cupressus glabra</i>	5-10	35	Esemplare inclinato 18°, sospetto sollevamento della zolla, radici superficiali	X
5,300	VIA DI PADULE	16156	<i>Pinus pinea</i>	10-15	55	Esemplare inclinato 16°, sospetto sollevamento della zolla, radici superficiali, radici strozzanti,	X
5,300	VIA DI PADULE	16218	<i>Pinus pinea</i>	5-10	45	Esemplare inclinato 15°	X
5,301	VIA UMBERTO VIALE	16233	<i>Ulmus spp.</i>	5-10	30	Radici superficiali, chioma parzialmente disseccata	X
5,301	VIA UMBERTO VIALE	16234	<i>Ulmus spp.</i>	5-10	40	Radici superficiali, chioma parzialmente disseccata	X
5,301	VIA UMBERTO VIALE	16235	<i>Ulmus spp.</i>	5-10	30	Radici superficiali, fusto codominante, chioma parzialmente disseccata	X
5,301	VIA UMBERTO VIALE	16236	<i>Ulmus spp.</i>	5-10	30	Radici superficiali, chioma parzialmente disseccata	X
5,301	VIA UMBERTO VIALE	16237	<i>Ulmus spp.</i>	5-10	45	Radici superficiali, fusti codominanti, chioma parzialmente disseccata	X
5,301	VIA UMBERTO VIALE	16239	<i>Ulmus spp.</i>	5-10	45	Radici superficiali, chioma parzialmente disseccata	X
5,301	VIA UMBERTO VIALE	16240	<i>Ulmus spp.</i>	5-10	30	Radici superficiali, chioma parzialmente disseccata	X
5,304	VIA DI PARIGI	16413	<i>Acer negundo</i>	5-10	50	Esemplare leggermente inclinato, chioma rarefatta, grandi branche deperienti con presenza di carpofori	X
5,304	VIA DI PARIGI	16416	<i>Acer negundo</i>	5-10	42	Radici affioranti e strozzanti, cancro su fusto, branche codominanti con corteccia interclusa e deperienti con numerosi carpofori	X
5,305	VIA CISANELLO-BALDACCI	14945	<i>Pinus pinea</i>	10-15	60	Esemplare inclinato 14° verso strada	X
5,305	VIA CISANELLO-BALDACCI	14976	<i>Eucalyptus globulus</i>	10-15	65	Fusto completamente cariato	X
6,003	VIA BONANNO PISANO	7153	<i>Pinus pinea</i>	10-15	90	Pendenza oltre 30°	
6,003	VIA BONANNO PISANO	7166	<i>Pinus pinea</i>	10-15	50	Cancro al colletto	
6,003	VIA BONANNO PISANO	7174	<i>Pinus pinea</i>	15-20	60	Abbattimento per esigenze architettoniche in tutela dei beni monumentali.	
6,003	VIA BONANNO PISANO	7187	<i>Pinus pinea</i>	10-15	70	11/10/2017. Abbattimento per esigenze architettoniche in tutela dei beni monumentali. 12/12/2017: sospetto sollevamento della zolla radicale, inclinazione di 14° direzione ovest	
6,003	VIA BONANNO PISANO	7190	<i>Pinus pinea</i>	10-15	50	Abbattimento per esigenze architettoniche in tutela dei beni monumentali. Grave cancro al colletto	
6,003	VIA BONANNO PISANO	7191	<i>Pinus pinea</i>	10-15	50	Abbattimento per esigenze architettoniche in tutela dei beni monumentali.	
6,003	VIA BONANNO PISANO	7192	<i>Pinus pinea</i>	15-20	45	Abbattimento per esigenze architettoniche in tutela dei beni monumentali.	
6,003	VIA BONANNO PISANO	7202	<i>Pinus pinea</i>	10-15	40	Abbattimento per esigenze architettoniche in tutela dei beni monumentali.	
6,003	VIA BONANNO PISANO	7211	<i>Pinus pinea</i>	15-20	60	Abbattimento per esigenze architettoniche in tutela dei beni monumentali.	
6,003	VIA BONANNO PISANO	7219	<i>Pinus pinea</i>	15-20	60	Cancro al colletto con carie su fusto	
6,005	PIAZZA DI TERZANAIA	16764	<i>Pinus halepensis</i>	5-10	30	Esemplare inclinato 28°	
6,005	PIAZZA DI TERZANAIA	16774	<i>Pinus pinea</i>	10-15	55	Esemplare inclinato 15°	
6,005	PIAZZA DI TERZANAIA	16775	<i>Pinus pinea</i>	5-10	30	Esemplare inclinato 19°	
6,007	LUNGARNO SIMONELLI RANIERI	10	<i>Pinus pinea</i>	10-15	50	Esemplare inclinato 20°	
6,007	LUNGARNO SIMONELLI RANIERI	155	<i>Pinus pinea</i>	5-10	40	Esemplare inclinato 18°	
6,016	PIAZZA DELLA REPUBBLICA	2358	<i>Pinus pinea</i>	10-15	60	Esemplare filato, inclinato 20° verso strada	
6,018	PIAZZA SAN SILVESTRO	2820	<i>Pinus pinea</i>	15-20	50	Pianta inclinata 23° nord, inclinazione in aumento	X



Codice località	Nome località	Cod. Pianta	Pianta	Altezza [m]	Ø tronco [cm]	Note	Abbattimento urgente
6,018	PIAZZA SAN SILVESTRO	2836	<i>Pinus pinea</i>	10-15	45	Pianta deperiente, radici affioranti, fusto sinuoso, chioma rarefatta con branche codominanti	
6,018	PIAZZA SAN SILVESTRO	2838	<i>Pinus pinea</i>	15-20	55	Pianta inclinata 24-25° sud, radici affioranti e strozzanti	
6,018	PIAZZA SAN SILVESTRO	2841	<i>Pinus pinea</i>	15-20	60	Pianta inclinata 25° sud-est, radici affioranti e strozzanti, estremamente sbilanciata	X
6,018	PIAZZA SAN SILVESTRO	2843	<i>Pinus pinea</i>	15-20	45	Pianta filata, inclinata 17-18° sud-est, chioma sbilanciata e rarefatta, radici affioranti	
6,018	PIAZZA SAN SILVESTRO	2856	<i>Pinus pinea</i>	15-20	55	Pianta filata, radici affioranti, sospetto sollevamento della zolla, pianta inclinata 15° sud, chioma esigua	
6,018	PIAZZA SAN SILVESTRO	2885	<i>Pinus pinea</i>	15-20	60	Pianta filata, molto arcuata nella parte superiore del fusto con chioma sbilanciata verso est, radici affioranti, radice strozzante, cancro al colletto	
6,018	PIAZZA SAN SILVESTRO	2888	<i>Pinus pinea</i>	15-20	50	Pianta inclinata 14° sud-est, filata, sospetto sollevamento della zolla, radici affioranti	
6,021	LARGO SAN ZENO	10145	<i>Chamaerops humilis</i>	10-15	10	Diradamento polloni con particolare attenzione ai fusti più grandi	
6,021	LARGO SAN ZENO	17026	<i>Populus nigra italica</i>	15-20	130	Branche codominanti, cancro al colletto con presenza di carpofori	
6,023	VIA ABBA	16815	<i>Platanus x acerifolia</i>	10-15	45	Radici superficiali, carie su fusto. 21/08/18 peggioramento delle condizioni fitosanitarie	
6,024	VIA LUCCHESI	2607	<i>Platanus x acerifolia</i>	5-10	34	Esemplare inclinato 16-17°, radici affioranti	
6,026	VIA PALERMO	2613	<i>Pinus pinea</i>	10-15	75	Esemplare inclinato 12°, radici affioranti, sospetto sollevamento iniziale della zolla, inclinazione in aumento	X
6,029	VIA NAPOLI	2709	<i>Ailanthus altissima</i>	5-10	35	Esemplare deperiente, gravi cancri su fusto, chioma rarefatta	
6,029	VIA NAPOLI	2713	<i>Ailanthus altissima</i>	5-10	32	Esemplare deperiente, chioma rarefatta	
6,029	VIA NAPOLI	2719	<i>Tilia platyphyllos</i>	5-10	21	Esemplare policormico, grande cancro su fusto, chioma rarefatta	
6,029	VIA NAPOLI	2725	<i>Ailanthus altissima</i>	5-10	32	Grave cancro su fusto, cavità con processo cariogeno in stato avanzato a partire dal castello	
6,029	VIA NAPOLI	2730	<i>Ailanthus altissima</i>	5-10	34	Esemplare deperiente, chioma rarefatta	
6,029	VIA NAPOLI	2735	<i>Tilia platyphyllos</i>	5-10	31	Cavità su fusto con processo cariogeno in atto, esemplare leggermente inclinato	
6,029	VIA NAPOLI	2747	<i>Ailanthus altissima</i>	5-10	34	Esemplare deperiente, chioma rarefatta	
6,029	VIA NAPOLI	2751	<i>Tilia platyphyllos</i>	5-10	27	Esemplare inclinato verso altalena, fusto cavo con processo cariogeno in stato avanzato	
6,029	VIA NAPOLI	2761	<i>Ailanthus altissima</i>	5-10	35	Grande cavità su fusto con processo cariogeno in stato avanzato, esemplare deperiente	
6,029	VIA NAPOLI	2788	<i>Ailanthus altissima</i>	5-10	36	Esemplare deperiente, chioma rarefatta	
6,029	VIA NAPOLI	2792	<i>Tilia platyphyllos</i>	5-10	24	Cavità al colletto con processo cariogeno in stato avanzato, radici affioranti	
6,029	VIA NAPOLI	2799	<i>Ailanthus altissima</i>	5-10	34	Esemplare deperiente, grave cancro su fusto con processo cariogeno in stato avanzato	
6,029	VIA NAPOLI	2804	<i>Ailanthus altissima</i>	5-10	32	Esemplare policormico, deperiente con chioma rarefatta, cancri su fusto con processo cariogeno in atto	
6,029	VIA NAPOLI	2815	<i>Tilia platyphyllos</i>	5-10	25	Carie su fusto, cancro al fusto	
6,029	VIA NAPOLI	2818	<i>Ailanthus altissima</i>	5-10	29	Esemplare policormico, cancri su fusto, chioma rarefatta	
6,029	VIA NAPOLI	2833	<i>Ailanthus altissima</i>	5-10	27	Esemplare deperiente, carpofori su fusto	
6,030	VIA PALERMO	17701	<i>Populus nigra</i>	15-20	77	Esemplare sviluppatosi a ridosso del muro di cinta della scuola, policormico con corteccia interclusa, grandi ferite aperte su sedi di taglio con principio di processo cariogeno, abbondante presenza di essudato,	
6,031	VIA FIRENZE	17708	<i>Populus alba</i>	5-10	40	Esemplare completamente cariato	
6,031	VIA FIRENZE	17710	<i>Populus alba</i>	5-10	45	Fusto completamente cariato Esemplare deperiente	
6,032	LARGO D'AOSTA AMEDEO DUCA	1443	<i>Cupressus glabra</i>	10-15	55	Esemplare inclinato 15°, esemplare deperiente	
6,032	LARGO D'AOSTA AMEDEO DUCA	1449	<i>Cedrus libani</i>	10-15	50	Fusto alla base inclinato 19°, radici superficiali, grosso cancro al colletto	
6,032	LARGO D'AOSTA AMEDEO DUCA	1577	<i>Cupressus glabra</i>	10-15	52	Esemplare deperiente, inclinato 17-18°, quasi completamente disseccato	
6,032	LARGO D'AOSTA AMEDEO DUCA	9837	<i>Pinus pinea</i>	10-15	65	Esemplare inclinato 15°	
6,033	VIA DI GELLO	17730	<i>Pinus pinea</i>	5-10	54	Esemplare leggermente inclinato, rimonda del secco	
6,033	VIA DI GELLO	17731	<i>Tilia platyphyllos</i>	0-5	18	Cavità al colletto con processo cariogeno in stato avanzato, esemplare inclinato	
6,033	VIA DI GELLO	17736	<i>Tilia platyphyllos</i>	5-10	30	Fusto completamente cavo e cariato	
6,038	VIA CECCO DI PIETRO	10261	<i>Pinus pinea</i>	15-20	52	Esemplare inclinato 17-18°, sospetto sollevamento iniziale della zolla	

Codice località	Nome località	Cod. Pianta	Pianta	Altezza [m]	Ø tronco [cm]	Note	Abbattimento urgente
6,038	VIA CECCO DI PIETRO	10271	<i>Platanus x acerifolia</i>	5-10	35	Esemplare inclinato 19°	
6,041	VIA GALLUPPI PASQUALE	577	<i>Pinus pinea</i>	10-15	50	Esemplare inclinato 17°	
6,042	PIAZZALE SICILIA	3086	<i>Pinus pinea</i>	10-15	90	Esemplare inclinato 18°, radici affioranti, cancro al colletto, inclinazione in aumento	X
6,042	PIAZZALE SICILIA	3095	<i>Pinus pinea</i>	10-15	100	Esemplare inclinato 16°, radici affioranti,	
6,042	PIAZZALE SICILIA	3096	<i>Quercus ilex</i>	5-10	40	Esemplare completamente cariato	
6,043	VIA MATILDE CONTESSA	18393	<i>Platanus x acerifolia</i>	15-20	75	Esemplare inclinato 11-12°, carpoforo al colletto	
6,044	VIA PIAVE	578	<i>Pinus pinea</i>	15-20	53	Esemplare inclinato 16°, radici affioranti, sospetto sollevamento iniziale della zolla	
6,044	VIA PIAVE	584	<i>Pinus pinea</i>	15-20	66	Esemplare inclinato 14-15° branche codominanti, chioma sbilanciata, radici affioranti e strozzanti, alleggerimento e bilanciamento chioma	
6,046	VIA PIAVE	498	<i>Aesculus hippocastanum</i>	5-10	40	Grave carie al fusto con fuoriuscita di essudati	
6,046	VIA PIAVE	522	<i>Quercus ilex</i>	5-10	27	Esemplare inclinato 25-26°	
6,046	VIA PIAVE	542	<i>Pinus pinea</i>	10-15	72	Esemplare inclinato 14-15°	
6,047	PIAZZALE VENEZIA	2920	<i>Quercus ilex</i>	5-10	32	Fusto completamente cariato	
6,047	PIAZZALE VENEZIA	2944	<i>Platanus x acerifolia</i>	10-15	85	Carpofori al colletto	
6,047	PIAZZALE VENEZIA	2955	<i>Quercus ilex</i>	5-10	40	Fusto completamente cavo e cariato	
6,047	PIAZZALE VENEZIA	2960	<i>Quercus ilex</i>	5-10	40	Esemplare leggermente spiralato, carpofori al colletto, sollevamento e rottura cordolo aiuola e asfalto	
6,047	PIAZZALE VENEZIA	2962	<i>Quercus ilex</i>	5-10	38	Esemplare inclinato 11-12°, fusto completamente cavo e cariato	
6,047	PIAZZALE VENEZIA	2974	<i>Platanus x acerifolia</i>	10-15	58	Colletto allargato, cancro su fusto con carpofori, rigonfiamenti su fusto e al castello	
6,047	PIAZZALE VENEZIA	2985	<i>Platanus x acerifolia</i>	10-15	58	Gravi cavità su branche nei punti d'inserzione al castello con processo cariogeno in stato avanzato	
6,047	PIAZZALE VENEZIA	2995	<i>Quercus ilex</i>	5-10	30	Grave carie al fusto, esemplare deperiente	
6,047	PIAZZALE VENEZIA	2998	<i>Quercus ilex</i>	5-10	45	Presenza di carpofori, carie su fusto e branche	
6,047	PIAZZALE VENEZIA	2999	<i>Pinus pinea</i>	10-15	60	Esemplare inclinato 15°, inclinazione in aumento	X
6,047	PIAZZALE VENEZIA	3000	<i>Quercus ilex</i>	5-10	35	Carie su fusto, presenza di gallerie causate da insetti xilofagi	
6,047	PIAZZALE VENEZIA	3007	<i>Fraxinus excelsior</i>	10-15	45	Esemplare inclinato 10-11°, cavità su fusto con processo cariogeno in atto, sospetto fusto cavo	
6,051	VIA MATILDE CONTESSA	906	<i>Cedrus libani</i>	15-20	70	Esemplare inclinato 14-15° e arcuato, sospetto sollevamento iniziale della zolla	
6,051	VIA MATILDE CONTESSA	969	<i>Cedrus libani</i>	15-20	80	Esemplare inclinato 16° e arcuato, sospetto sollevamento iniziale della zolla	
6,051	VIA MATILDE CONTESSA	1040	<i>Quercus ilex</i>	5-10	50	Esemplare deperiente, chioma rarefatta, numerose gallerie di insetti xilofagi, radici strozzanti	
6,051	VIA MATILDE CONTESSA	1093	<i>Cedrus libani</i>	15-20	70	Esemplare inclinato 17-18°, sollevamento iniziale della zolla, radici affioranti	
6,051	VIA MATILDE CONTESSA	3098	<i>Populus canescens</i>	10-15	100	Esemplare vetusto, grandi ferite aperte al colletto, carie al colletto	
6,056	VIA CUOCO VINCENZO	10541	<i>Pinus pinea</i>	5-10	40	Esemplare inclinato e arcuato inclinato 40°	
6,058	VIA CUOCO VINCENZO	10545	<i>Pinus pinea</i>	5-10	45	Esemplare inclinato 15°, inclinazione in aumento	X
6,058	VIA CUOCO VINCENZO	10548	<i>Pinus pinea</i>	5-10	65	Esemplare inclinato 15°, radici affioranti	
6,058	VIA CUOCO VINCENZO	10552	<i>Pinus pinea</i>	5-10	40	Esemplare inclinato 15°	
6,058	VIA CUOCO VINCENZO	10555	<i>Pinus pinea</i>	5-10	45	Esemplare inclinato 16°	
6,058	VIA CUOCO VINCENZO	10562	<i>Pinus pinea</i>	10-15	55	Radici superficiali, eliminazione branca, inclinazione 12°. Sollevamento della zolla, inclinazione in aumento	X
6,060	VIA BELLÌ GIUSEPPE GIOACCHINO	776	<i>Pinus pinea</i>	15-20	75	Esemplare inclinato 17°, inclinazione in aumento	X
6,060	VIA BELLÌ GIUSEPPE GIOACCHINO	803	<i>Pinus pinea</i>	10-15	80	Esemplare con inclinazione 14°, inclinazione in aumento	X
6,060	VIA BELLÌ GIUSEPPE GIOACCHINO	1024	<i>Pinus pinea</i>	15-20	55	Pianta inclinata 20° est, radice strozzante, sollevamento zolla	
6,060	VIA BELLÌ GIUSEPPE GIOACCHINO	1026	<i>Pinus pinea</i>	10-15	50	Pianta inclinata 8-9° verso palazzi, sospetto sollevamento della zolla, si consiglia interventi per bilanciare la chioma	
6,060	VIA BELLÌ GIUSEPPE GIOACCHINO	1029	<i>Pinus pinea</i>	15-20	65	Radici affioranti, sospetto sollevamento della zolla, pianta inclinata 15-16° sud-est, radice strozzante	

Codice località	Nome località	Cod. Pianta	Pianta	Altezza [m]	Ø tronco [cm]	Note	Abbattimento urgente
6,060	VIA BELLI GIUSEPPE GIOACCHINO	10456	<i>Pinus pinea</i>	10-15	60	Esemplare inclinato 14°, inclinazione in aumento	X
6,060	VIA BELLI GIUSEPPE GIOACCHINO	10468	<i>Pinus pinea</i>	10-15	35	Esemplare inclinato 17°, inclinazione in aumento	X
6,060	VIA BELLI GIUSEPPE GIOACCHINO	10475	<i>Pinus pinea</i>	10-15	50	Radici superficiali, esemplare inclinato 24°	
6,060	VIA BELLI GIUSEPPE GIOACCHINO	10477	<i>Pinus pinea</i>	10-15	55	Esemplare inclinato 19°, inclinazione in aumento	X
6,061	VIA DE SANCTIS FRANCESCO	644	<i>Pinus pinea</i>	15-20	60	Pianta inclinata 25° sud	
6,061	VIA DE SANCTIS FRANCESCO	646	<i>Pinus pinea</i>	10-15	35	Esemplare inclinato 15° verso abitazione	
6,061	VIA DE SANCTIS FRANCESCO	659	<i>Pinus pinea</i>	10-15	75	Esemplare inclinato 23° verso abitazione	
6,061	VIA DE SANCTIS FRANCESCO	673	<i>Pinus pinea</i>	10-15	45	Esemplare inclinato 17° verso abitazione, inclinazione in aumento	X
6,061	VIA DE SANCTIS FRANCESCO	722	<i>Pinus pinea</i>	5-10	16	Ordinaria manutenzione	
6,061	VIA DE SANCTIS FRANCESCO	10671	<i>Pinus pinea</i>	15-20	70	Inclinazione 21° sud-est sulla strada, inclinazione in aumento	X
6,061	VIA DE SANCTIS FRANCESCO	10673	<i>Pinus pinea</i>	15-20	70	Inclinazione 24° sud-est sulla strada, inclinazione in aumento	X
6,062	VIA GIORDANI PIETRO	10450	<i>Pinus pinea</i>	15-20	60	Radici affioranti, pianta inclinata 15° nord-est verso palazzi	
6,062	VIA GIORDANI PIETRO	10650	<i>Cupressus arizonica</i>	15-20	45	Pianta deperente, inclinazione 13°	
6,062	VIA GIORDANI PIETRO	11935	<i>Robinia pseudoacacia</i>	5-10	20	Pianta deperente, branche cariate. Esemplare morto	
6,063	LARGO DEL PARLASCIO	11471	<i>Pinus pinea</i>	10-15	43	Esemplare filato, inclinato 19° verso edificio e strada, inclinazione in aumento	X
6,063	LARGO DEL PARLASCIO	11472	<i>Pinus pinea</i>	10-15	85	Esemplare inclinato 13° verso strada, eventuale alleggerimento e bilanciamento della chioma, inclinazione in aumento	X
6,063	LARGO DEL PARLASCIO	11473	<i>Pinus pinea</i>	10-15	65	Esemplare inclinato 15°, sospetto sollevamento iniziale della zolla, radici affioranti, sollevamento e rottura marciapiede e asfalto, inclinazione in aumento	X
6,063	LARGO DEL PARLASCIO	11477	<i>Pinus pinea</i>	15-20	70	Esemplare inclinato 14-15°, radici affioranti, sollevamento e rottura asfalto	
6,063	LARGO DEL PARLASCIO	11478	<i>Pinus pinea</i>	15-20	90	Esemplare inclinato 15°, radici affioranti e strozzanti, branche codominanti con corteccia interclusa	
6,065	VIA FOSSO DELLA BUFALINA	16701	<i>Pinus pinea</i>	10-15	115	Esemplare inclinato 18°, inclinazione in aumento	X
6,065	VIA FOSSO DELLA BUFALINA	16703	<i>Pinus pinea</i>	10-15	72	Esemplare sinuoso, leggermente inclinato, sospetto sollevamento iniziale della zolla	
6,065	VIA FOSSO DELLA BUFALINA	16706	<i>Pinus pinea</i>	10-15	85	Esemplare inclinato 15-16°, grandi branche codominanti	
6,065	VIA FOSSO DELLA BUFALINA	16707	<i>Pinus pinea</i>	10-15	86	Esemplare inclinato 14-15°, grandi branche codominanti	
6,068	VIA DEL MARMIGLIAIO/PIETRASANTINA	5811	<i>Tilia platyphyllos</i>	5-10	21	Fusto completamente cariato	
6,069	VIA PIETRASANTINA	6238	<i>Populus nigra italica</i>	5-10	16	Fusto completamente cariato e cavo	
6,069	VIA PIETRASANTINA	6249	<i>Populus nigra italica</i>	5-10	25	Pianta morta	
6,069	VIA PIETRASANTINA	6256	<i>Populus nigra italica</i>	5-10	19	Cavità al colletto con processo cariogeno in stato avanzato	
6,069	VIA PIETRASANTINA	6262	<i>Populus nigra italica</i>	5-10	16	Esemplare policormico, deperente, carpofori su fusto	
6,069	VIA PIETRASANTINA	6274	<i>Populus nigra italica</i>	5-10	15	Esemplare deperente, colletto cariato	
6,069	VIA PIETRASANTINA	6290	<i>Populus nigra italica</i>	5-10	18	Esemplare morto, numerosi carpofori al colletto	
6,069	VIA PIETRASANTINA	6308	<i>Populus nigra italica</i>	10-15	24	Grande cancro al colletto, cancri su fusto, chioma rarefatta	
6,069	VIA PIETRASANTINA	6309	<i>Populus nigra italica</i>	5-10	27	Ferite aperte su fusto, grave ferita al castello con processo cariogeno in atto	
6,069	VIA PIETRASANTINA	6312	<i>Populus nigra italica</i>	10-15	26	Fusto completamente cariato, chioma rarefatta	
6,069	VIA PIETRASANTINA	6343	<i>Populus nigra italica</i>	5-10	15	Chioma rarefatta, piccolo carpoforo al colletto	
6,069	VIA PIETRASANTINA	17922	<i>Tilia platyphyllos</i>	10-15	65	Riscoppi basali, esemplare inclinato 13°, carie al colletto, presenza di carpofori	
6,069	VIA PIETRASANTINA	17923	<i>Tilia platyphyllos</i>	10-15	60	Cancro al colletto, carie al colletto inclinazione 13°	
6,070	VIA TINO DA CAMAINO	444	<i>Platanus x acerifolia</i>	5-10	20	Inclinazione 27°	
6,070	VIA TINO DA CAMAINO	494	<i>Platanus x acerifolia</i>	5-10	20	Inclinazione 22°	
6,071	VIA SAN IACOPO	6013	<i>Pinus pinea</i>	10-15	72	Esemplare inclinato 11°, chioma sbilanciata, rimonda del secco, Bilanciamento e alleggerimento chioma, inclinazione in aumento	X

Codice località	Nome località	Cod. Pianta	Pianta	Altezza [m]	Ø tronco [cm]	Note	Abbattimento urgente
6,071	VIA SAN IACOPO	6015	<i>Pinus pinea</i>	10-15	66	Esemplare inclinato 10-11°, chioma sbilanciata, sollevamento e rottura marciapiEDE, sospetto sollevamento iniziale della zolla	
6,071	VIA SAN IACOPO	6024	<i>Pinus pinea</i>	10-15	110	Radici superficiali, esemplare vetusto 21 / 08 / 18 inclinazione 14°	
6,072	VIA MARZABOTTO	17808	<i>Pinus pinea</i>	10-15	55	Fusto arcuato, branche sinuose, inclinazione 15°, inclinazione in aumento	X
6,073	VIA PIETRASANTINA	5813	<i>Tilia platyphyllos</i>	10-15	65	Riscoppi basali, esemplare inclinato 15°, chioma in cima parzialmente disseccata	
6,078	VIA RINDI UGO	252	<i>Pinus pinea</i>	5-10	60	Inclinazione 18°	
6,078	VIA RINDI UGO	357	<i>Pinus pinea</i>	5-10	30	Inclinazione 15°, ferite al colletto, inclinazione in aumento	X
6,078	VIA RINDI UGO	415	<i>Pinus pinea</i>	10-15	50	Inclinazione 15°, radici affioranti	
6,078	VIA RINDI UGO	478	<i>Pinus pinea</i>	10-15	60	Inclinazione 18°	
6,078	VIA RINDI UGO	496	<i>Pinus pinea</i>	10-15	60	Ferite con essudati su fusto, inclinazione 12°, inclinazione in aumento	X
6,078	VIA RINDI UGO	551	<i>Pinus pinea</i>	10-15	50	Biforcato, inclinazione 18°	
6,078	VIA RINDI UGO	564	<i>Pinus pinea</i>	5-10	50	Numerose ferite su fusto con essudati, biforcato, inclinazione 14° su strada	
6,078	VIA RINDI UGO	944	<i>Pinus pinea</i>	10-15	60	Biforcato, ferite con essudati, inclinazione 15°	
6,078	VIA RINDI UGO	1116	<i>Pinus pinea</i>	10-15	50	Inclinazione 15°	
6,078	VIA RINDI UGO	1282	<i>Pinus pinea</i>	5-10	40	Inclinazione 27°, inclinazione in aumento	X
6,080	VIA XXIV MAGGIO	935	<i>Acer negundo</i>	5-10	30	Fusto cavo	
6,080	VIA XXIV MAGGIO	997	<i>Acer negundo</i>	5-10	30	Carie su fusto, fusto cavo	
6,080	VIA XXIV MAGGIO	1007	<i>Acer negundo</i>	5-10	33	Fusto completamente cavo e cariato	
6,080	VIA XXIV MAGGIO	1022	<i>Acer negundo</i>	5-10	33	Fusto completamente cavo e cariato	
6,080	VIA XXIV MAGGIO	1044	<i>Acer negundo</i>	5-10	30	Fusto cavo	
6,080	VIA XXIV MAGGIO	1050	<i>Acer negundo</i>	5-10	30	Fusto cavo	
6,080	VIA XXIV MAGGIO	10343	<i>Acer negundo</i>	5-10	35	Fusto cavo, pianta pericolante	X
6,081	VIA PISANO GIOVANNI	1385	<i>Pinus pinea</i>	10-15	55	Esemplare inclinato 18°, fusto arcuato	
6,081	VIA PISANO GIOVANNI	1417	<i>Pinus pinea</i>	10-15	60	Esemplare inclinato 17°	
6,081	VIA PISANO GIOVANNI	1430	<i>Pinus pinea</i>	10-15	70	Radici superficiali, danneggiamento manufatti, esemplare inclinato 16°, inclinazione in aumento	X
6,081	VIA PISANO GIOVANNI	1462	<i>Pinus pinea</i>	10-15	60	Esemplare inclinato 20°	
6,081	VIA PISANO GIOVANNI	1464	<i>Pinus pinea</i>	10-15	74	Esemplare inclinato 14-15°	
6,081	VIA PISANO GIOVANNI	1477	<i>Pinus pinea</i>	10-15	60	Esemplare inclinato 17° verso strada	
6,082	VIA GAMERRA GIAN PAOLO	1535	<i>Ailanthus altissima</i>	05-ott	35	Fusto cavo	
6,082	VIA GAMERRA GIAN PAOLO	1575	<i>Pinus pinea</i>	10-15	65	Esemplare inclinato 16-17° verso abitazione, sollevamento e rottura cordolo aiuola e asfalto	
6,082	VIA GAMERRA GIAN PAOLO	1582	<i>Pinus pinea</i>	10-15	58	Esemplare inclinato 26°, sospetto sollevamento iniziale della zolla, inclinazione in aumento	X
6,084	VIA FRATELLI ROSSELLI	1209	<i>Pinus pinea</i>	10-15	60	Zolla rialzata, inclinazione 17°	
6,084	VIA FRATELLI ROSSELLI	1292	<i>Pinus pinea</i>	10-15	50	Molto arcuato	
6,084	VIA FRATELLI ROSSELLI	1392	<i>Pinus pinea</i>	10-15	50	Inclinazione rilevante, cretti su fusto e zolla rialzata, inclinazione 14°, inclinazione in aumento	
6,084	VIA FRATELLI ROSSELLI	1671	<i>Pinus pinea</i>	10-15	60	Inclinazione 14°, sollevamento della zolla	X
6,084	VIA FRATELLI ROSSELLI	1787	<i>Pinus pinea</i>	10-15	60	Inclinazione 8°, ferite con essudati su fusto, inclinazione in aumento	
6,084	VIA FRATELLI ROSSELLI	1940	<i>Pinus pinea</i>	10-15	60	Inclinazione 14° - 15° verso casa	
6,085	VIA BARACCA FRANCESCO	1763	<i>Pinus pinea</i>	5-10	40	Inclinazione 22°, inclinazione in aumento	X
6,085	VIA BARACCA FRANCESCO	1781	<i>Pinus pinea</i>	10-15	50	Inclinazione 17°	
6,085	VIA BARACCA FRANCESCO	1883	<i>Pinus pinea</i>	10-15	45	Inclinazione 15°, chioma sbilanciata, inclinazione in aumento	X
6,088	VIA PISANO ANDREA	685	<i>Acer platanoides</i>	0-5	15	Fusto cavo	
6,088	VIA PISANO ANDREA	18148	<i>Acer negundo</i>	5-10	14	Carie al colletto. Lesione grave su fusto	
6,089	VIA NAZARIO SAURO	10216	<i>Lagerstroemia indica</i>	0-5	10	Stato fitosanitario Buono	
6,091	VIA ANDREA PISANO	10294	<i>Pinus pinea</i>	10-15	45	Esemplare inclinato 15°, sospetto sollevamento della zolla	
6,093	VIA GAGNO	16716	<i>Pinus pinea</i>	10-15	65	Esemplare inclinato 17°, radici superficiali, inclinazione in aumento	X
6,093	VIA GAGNO	16719	<i>Pinus pinea</i>	10-15	90	Esemplare inclinato 28°, sollevamento zolla, radici superficiali	
6,094	VIA SAN IACOPO	16721	<i>Pinus pinea</i>	10-15	72	Esemplare inclinato 21-22°, arcuato, radici affioranti	
6,094	VIA SAN IACOPO	16723	<i>Pinus pinea</i>	10-15	66	Esemplare inclinato 15-16°e arcuato, branche codominanti	

Codice località	Nome località	Cod. Pianta	Pianta	Altezza [m]	Ø tronco [cm]	Note	Abbattimento urgente
6,094	VIA SAN IACOPO	16725	<i>Pinus pinea</i>	10-15	71	Esemplare inclinato 17-18°, chioma sbilanciata	
6,094	VIA SAN IACOPO	16726	<i>Pinus pinea</i>	10-15	68	Esemplare inclinato 15-16°, branche codominanti	
6,094	VIA SAN IACOPO	16727	<i>Pinus pinea</i>	10-15	65	Esemplare inclinato 15-16°, sospetto sollevamento iniziale della zolla	
6,094	VIA SAN IACOPO	16730	<i>Pinus pinea</i>	10-15	67	Esemplare inclinato 17-18°, sospetto sollevamento iniziale della zolla, branche codominanti	
6,094	VIA SAN IACOPO	16733	<i>Pinus pinea</i>	10-15	70	Esemplare inclinato 14-15°, branche codominanti	
6,094	VIA SAN IACOPO	16734	<i>Pinus pinea</i>	10-15	68	Esemplare inclinato 15-16° chioma molto sbilanciata	
6,094	VIA SAN IACOPO	16735	<i>Pinus pinea</i>	10-15	64	Esemplare inclinato 16-17°, radici affioranti, cancro in prossimità del colletto, interferenza con cavi elettrici	
6,094	VIA SAN IACOPO	16737	<i>Pinus pinea</i>	10-15	74	Esemplare inclinato 20-21°, verso casa, radici affioranti	
6,094	VIA SAN IACOPO	16738	<i>Pinus pinea</i>	10-15	67	Esemplare inclinato 18-19° verso casa, cancro al colletto.	
6,095	VIA PIETRASANTINA	5679	<i>Tilia platyphyllos</i>	5-10	60	Esemplare inclinato 16°, cancro al fusto, inclinazione in aumento	X
6,095	VIA PIETRASANTINA	5680	<i>Tilia platyphyllos</i>	5-10	65	Esemplare inclinato 18°, inclinazione in aumento	X
6,095	VIA PIETRASANTINA	5683	<i>Tilia platyphyllos</i>	5-10	60	Esemplare inclinato 20°, inclinazione in aumento	X
6,095	VIA PIETRASANTINA	5699	<i>Tilia platyphyllos</i>	5-10	65	Esemplare inclinato 19°, inclinazione in aumento	X
6,095	VIA PIETRASANTINA	5713	<i>Tilia platyphyllos</i>	5-10	65	Riscoppi basali, esemplare inclinato 14°, cancro al colletto, inclinazione in aumento	X
6,095	VIA PIETRASANTINA	5715	<i>Tilia platyphyllos</i>	5-10	60	Esemplare inclinato 15°, riscoppi basali, inclinazione in aumento	X
6,095	VIA PIETRASANTINA	5717	<i>Tilia platyphyllos</i>	5-10	60	Fusto completamente cariato, inclinazione 16°, fori causati da insetti xilofagi, inclinazione in aumento	X
6,095	VIA PIETRASANTINA	5719	<i>Tilia platyphyllos</i>	5-10	65	Esemplare inclinato 17°, inclinazione in aumento	
6,095	VIA PIETRASANTINA	5723	<i>Tilia platyphyllos</i>	5-10	60	Esemplare inclinato 16°, carie su fusto, cancro al colletto, inclinazione in aumento	X
6,095	VIA PIETRASANTINA	5726	<i>Tilia platyphyllos</i>	5-10	65	Esemplare inclinato 20°, cancro al colletto e fusto, inclinazione in aumento	X
6,095	VIA PIETRASANTINA	5728	<i>Tilia platyphyllos</i>	5-10	65	Esemplare inclinato 15°, cancro al colletto, inclinazione in aumento	X
6,095	VIA PIETRASANTINA	5730	<i>Tilia platyphyllos</i>	5-10	60	Esemplare inclinato 13°, carie su fusto, cancro al colletto,	
6,095	VIA PIETRASANTINA	5734	<i>Tilia platyphyllos</i>	5-10	60	Esemplare inclinato 16°	
6,095	VIA PIETRASANTINA	5752	<i>Tilia platyphyllos</i>	5-10	47	Cavità al colletto con processo cariogeno in atto	
6,095	VIA PIETRASANTINA	5756	<i>Tilia platyphyllos</i>	5-10	48	Cavità al colletto con processo cariogeno in atto	
6,095	VIA PIETRASANTINA	5836	<i>Tilia platyphyllos</i>	5-10	65	Riscoppi basali, esemplare inclinato 15°	
6,095	VIA PIETRASANTINA	5842	<i>Tilia platyphyllos</i>	5-10	65	Cancro al colletto, esemplare inclinato 18°	
6,095	VIA PIETRASANTINA	5849	<i>Tilia platyphyllos</i>	5-10	65	Esemplare inclinato 20°, cancro al colletto, inclinazione in aumento	X
6,095	VIA PIETRASANTINA	5850	<i>Tilia platyphyllos</i>	5-10	70	Cavità al colletto, esemplare inclinato. Esemplare inclinato 16°, carie al colletto, inclinazione in aumento	
6,095	VIA PIETRASANTINA	5853	<i>Tilia platyphyllos</i>	5-10	55	Esemplare inclinato 23°, carie su colletto, inclinazione in aumento	X
6,095	VIA PIETRASANTINA	5859	<i>Tilia platyphyllos</i>	5-10	60	Esemplare inclinato 15°, riscoppi basali, carie su fusto, inclinazione in aumento	X
6,095	VIA PIETRASANTINA	5861	<i>Tilia platyphyllos</i>	5-10	65	Riscoppi basali, esemplare inclinato 15°, inclinazione in aumento	X
6,095	VIA PIETRASANTINA	5867	<i>Tilia platyphyllos</i>	5-10	60	Esemplare inclinato 14°, riscoppi basali, inclinazione in aumento	X
6,095	VIA PIETRASANTINA	5889	<i>Tilia platyphyllos</i>	10-15	64	Esemplare leggermente inclinato, cavità al castello,	
6,095	VIA PIETRASANTINA	5939	<i>Tilia platyphyllos</i>	10-15	72	Esemplare deperiente, grandi carpofori su branche	
6,095	VIA PIETRASANTINA	5961	<i>Tilia platyphyllos</i>	5-10	65	Riscoppi basali, esemplare inclinato 13°, inclinazione in aumento	X
6,095	VIA PIETRASANTINA	5962	<i>Tilia platyphyllos</i>	5-10	65	Esemplare inclinato 18°, inclinazione in aumento	X
6,095	VIA PIETRASANTINA	5965	<i>Tilia platyphyllos</i>	5-10	55	Esemplare inclinato 16°, cancro al colletto, chioma rarefatta	
6,095	VIA PIETRASANTINA	5974	<i>Tilia platyphyllos</i>	5-10	60	Esemplare inclinato 14°, cancro su branca principale, grave carie al colletto	
6,095	VIA PIETRASANTINA	5975	<i>Tilia platyphyllos</i>	5-10	60	Esemplare inclinato 18°, carie su branche, inclinazione in aumento	X
6,095	VIA PIETRASANTINA	5977	<i>Tilia platyphyllos</i>	5-10	65	Esemplare inclinato 14°, carie su branche, chioma rarefatta,	
6,095	VIA PIETRASANTINA	5980	<i>Tilia platyphyllos</i>	5-10	60	Esemplare inclinato 24°, carie su branche, inclinazione in aumento	X
6,095	VIA PIETRASANTINA	5989	<i>Tilia platyphyllos</i>	5-10	60	Cavità al colletto	
6,095	VIA PIETRASANTINA	5994	<i>Tilia platyphyllos</i>	5-10	60	Grosso cancro su colletto e fusto	
6,095	VIA PIETRASANTINA	5995	<i>Tilia platyphyllos</i>	5-10	65	Riscoppi basali, esemplare inclinato 16°, inclinazione in aumento	X
6,095	VIA PIETRASANTINA	18525	<i>Ulmus minor Miller</i>	10-15	55	Esemplare deperiente, chioma quasi totalmente disseccata	
6,095	VIA PIETRASANTINA	18529	<i>Tilia platyphyllos</i>	10-15	57	Esemplare inclinato 18-19°	

Codice località	Nome località	Cod. Pianta	Pianta	Altezza [m]	Ø tronco [cm]	Note	Abbattimento urgente
6,097	VIA GALUPPI PASQUALE	616	<i>Pinus pinea</i>	10-15	45	Radici superficiali, esemplare inclinato 18° verso strada, inclinazione in aumento	X
6,102	VIA PISANO GIUNTA	6763	<i>Quercus ilex</i>	5-10	70	Carie su fusto e branche, esemplare deperiente	
6,102	VIA PISANO GIUNTA	6786	<i>Quercus ilex</i>	5-10	25	Esemplare deperiente, carie su fusto	
6,102	VIA PISANO GIUNTA	6788	<i>Quercus ilex</i>	5-10	50	Esemplare inclinato 26°	
6,102	VIA PISANO GIUNTA	6789	<i>Quercus ilex</i>	5-10	35	Fusto completamente cariato, branca cariata	
6,102	VIA PISANO GIUNTA	6799	<i>Quercus ilex</i>	5-10	40	Carie al colletto	
6,102	VIA PISANO GIUNTA	6800	<i>Quercus ilex</i>	5-10	40	Radici superficiali, carie su fusto, cancro su branca	
6,103	VIA DIOTISALVI	6810	<i>Aesculus hippocastanum</i>	5-10	51	Fusto spiralato, radici affioranti, carpoforo al colletto	
6,103	VIA DIOTISALVI	6811	<i>Aesculus hippocastanum</i>	5-10	45	Fusto e castello completamente cavi e cariati	
6,103	VIA DIOTISALVI	6817	<i>Quercus ilex</i>	5-10	36	Radici affioranti, cancreti su fusto, chioma estremamente rarefatta, carpoforo al colletto	
6,103	VIA DIOTISALVI	6818	<i>Quercus ilex</i>	5-10	22	Cavità su fusto con processo cariogeno in atto, esemplare inclinato 10-11°, chioma rarefatta	
6,103	VIA DIOTISALVI	6820	<i>Aesculus hippocastanum</i>	10-15	73	Radici affioranti e tranciate, chioma estremamente rarefatta, ferite aperte su sedi di taglio sulle branche con processo cariogeno in atto	
6,103	VIA DIOTISALVI	6823	<i>Quercus ilex</i>	5-10	33	Fusto completamente cavo e cariato, chioma rarefatta	
6,103	VIA DIOTISALVI	6832	<i>Aesculus hippocastanum</i>	5-10	43	Radici affioranti e strozzanti, ferite aperte su sedi di taglio con processo cariogeno in atto, cavità su branche con processo cariogeno, chioma rarefatta	
6,103	VIA DIOTISALVI	6834	<i>Aesculus hippocastanum</i>	5-10	40	Castello e branche completamente cavi e cariati	
6,103	VIA DIOTISALVI	6835	<i>Quercus ilex</i>	5-10	44	Radici affioranti, chioma rarefatta, carpoforo al colletto	
6,103	VIA DIOTISALVI	6836	<i>Aesculus hippocastanum</i>	5-10	45	Fusto completamente cavo e cariato	
6,103	VIA DIOTISALVI	6842	<i>Aesculus hippocastanum</i>	5-10	47	Esemplare inclinato 10-11°, Cancri su fusto e branche, radici affioranti, ferite aperte su sedi di taglio, chioma rarefatta	
6,103	VIA DIOTISALVI	6843	<i>Aesculus hippocastanum</i>	5-10	43	Cancri su fusto, chioma molto rarefatta 21 / 08 / 18 carie al fusto	
6,105	VIA TRANI FRANCESCO	6852	<i>Aesculus hippocastanum</i>	5-10	45	Esemplare leggermente inclinato, fusto completamente cariato e cavo,	
6,105	VIA TRANI FRANCESCO	6857	<i>Aesculus hippocastanum</i>	5-10	35	Gravi ferite aperte su branche con processo cariogeno avanzato, elevato rischio sbrancamento, chioma rarefatta	
6,105	VIA TRANI FRANCESCO	6860	<i>Aesculus hippocastanum</i>	5-10	42	Cavità su fusto con processo cariogeno avanzato, cavità su sedi di taglio con processo cariogeno in atto	
6,105	VIA TRANI FRANCESCO	6865	<i>Aesculus hippocastanum</i>	5-10	45	Cavità al castello, disseccamenti diffusi, cavità con processi cariogeni su branche, esemplare deperiente	
6,105	VIA TRANI FRANCESCO	6867	<i>Aesculus hippocastanum</i>	5-10	47	Cancro su fusto, disseccamenti diffusi, chioma rarefatta, esemplare deperiente	
6,107	VIA BERNARDINI ORESTE	2748	<i>Acer negundo</i>	0-5	15	Carie su sedi di taglio, cavità al colletto	
6,107	VIA BERNARDINI ORESTE	2758	<i>Acer negundo</i>	0-5	12	Esemplare deperiente, carie su sedi di taglio	
6,107	VIA BERNARDINI ORESTE	2760	<i>Acer negundo</i>	0-5	15	Carie su sedi di taglio, esemplare deperiente	
6,107	VIA BERNARDINI ORESTE	2764	<i>Acer negundo</i>	0-5	12	Cavità al fusto	
6,107	VIA BERNARDINI ORESTE	2769	<i>Acer negundo</i>	0-5	18	Fusto completamente cariato	
6,107	VIA BERNARDINI ORESTE	2772	<i>Acer negundo</i>	0-5	20	Fusto completamente cariato	
6,107	VIA BERNARDINI ORESTE	2782	<i>Acer negundo</i>	0-5	25	Processo cariogeno al colletto, cavità su sedi di taglio, rigonfiamenti su branche, ingrossamento del colletto	
6,107	VIA BERNARDINI ORESTE	2796	<i>Acer negundo</i>	0-5	20	Cavità su sede di taglio, colletto cavo	
6,108	VIA SAN FRANCESCO	2341	<i>Tilia platyphyllos</i>	10-15	30	21/9/15 polloni, carie su fusto 24/11/17 grave carie al castello, carie su branche	
6,108	VIA SAN FRANCESCO	2351	<i>Tilia platyphyllos</i>	10-15	45	21/9/15 Polloni, disseccamenti fogliari 24/11/17 carie su branca e carie al castello, rigonfiamento su fusto	
6,108	VIA SAN FRANCESCO	2370	<i>Tilia platyphyllos</i>	10-15	20	21/9/15 Polloni, rigonfiamenti su fusto, inclinazione 10° 24/11/17 carie su branche	
6,108	VIA SAN FRANCESCO	2388	<i>Tilia platyphyllos</i>	10-15	40	21/9/15 Chioma sbilanciata, inclinazione 7° 24/11/17 cavità al castello, carie su branche, Resistogfaph (carie interna)	

Codice località	Nome località	Cod. Pianta	Pianta	Altezza [m]	Ø tronco [cm]	Note	Abbattimento urgente
6,108	VIA SAN FRANCESCO	2409	<i>Tilia platyphyllos</i>	10-15	60	21/9/15 Chioma sbilanciata 24/11/17: rigonfiamento su tronco, carie su branche e al castello. Resistograph	
6,108	VIA SAN FRANCESCO	2580	<i>Tilia platyphyllos</i>	10-15	40	Polloni, carie e cavità su fusto	
6,108	VIA SAN FRANCESCO	2609	<i>Tilia platyphyllos</i>	10-15	40	Polloni, carie e cavità su fusto	
6,108	VIA SAN FRANCESCO	2640	<i>Tilia platyphyllos</i>	10-15	50	Carie e cavità su fusto e colletto, polloni, fusto cavo	X
6,108	VIA SAN FRANCESCO	2696	<i>Tilia platyphyllos</i>	10-15	50	Branca molto carciata	
6,108	VIA SAN FRANCESCO	2823	<i>Tilia platyphyllos</i>	10-15	50	Chioma rarefatta, carie su sede di taglio	
6,108	VIA SAN FRANCESCO	2854	<i>Tilia platyphyllos</i>	10-15	40	Carie su fusto, polloni, fusto cavo	X
6,108	VIA SAN FRANCESCO	2863	<i>Tilia platyphyllos</i>	10-15	50	Polloni, fusto completamente cariato	
6,109	VIA LALLI MARIO	2343	<i>Ligustrum vulgare</i>	0-5	15	Esemplare deperiente e inclinato	
6,109	VIA LALLI MARIO	2375	<i>Ligustrum vulgare</i>	0-5	15	Esemplare deperiente, inclinato, carie estesa al fusto	
6,109	VIA LALLI MARIO	2685	<i>Pinus pinea</i>	10-15	65	Esemplare sbilanciato verso ingresso scuola	
6,109	VIA LALLI MARIO	2694	<i>Pinus pinea</i>	10-15	65	Esemplare inclinato 16-17°, radici strozzanti e affioranti	
6,109	VIA LALLI MARIO	2739	<i>Pinus pinea</i>	10-15	70	Branche codominanti, corteccia interclusa, esemplare inclinato	
6,110	VIA DEL GIARDINO	2492	<i>Ligustrum vulgare</i>	0-5	40	Grande ferita di sbrancamento, degenerazione stato fitosanitario colletto e fusto	
6,110	VIA DEL GIARDINO	2520	<i>Ligustrum vulgare</i>	0-5	12	Esemplare deperiente	
6,110	VIA DEL GIARDINO	2635	<i>Ligustrum vulgare</i>	0-5	30	Esemplare inclinato oltre 15°, fusto cavo, radici affioranti	
6,110	VIA DEL GIARDINO	2638	<i>Ligustrum vulgare</i>	0-5	20	Fusto policormico, processo cariogeno al colletto	
6,116	VIA TINO DA CAMAINO - VIA ANDREA PISANO	358	<i>Pinus pinea</i>	5-10	50	Inclinazione 20°, inclinazione in aumento	X
6,116	VIA TINO DA CAMAINO - VIA ANDREA PISANO	362	<i>Pinus pinea</i>	5-10	60	Inclinazione 17°, sollevamento della zolla	X
6,123	Via del Brennero	19732	<i>Platanus x acerifolia</i>	10-15	65	Cavità al colletto Esemplare inclinato 7°	
6,123	Via del Brennero	19742	<i>Platanus x acerifolia</i>	10-15	60	Carie su fusto, chioma rarefatta, esemplare deperiente	
6,123	Via del Brennero	19745	<i>Platanus x acerifolia</i>	10-15	65	Carie su fusto, presenza di carpofori su fusto	
6,123	Via del Brennero	19752	<i>Platanus x acerifolia</i>	10-15	55	Cavità al colletto, carpofori su fusto	X
6,123	Via del Brennero	19775	<i>Platanus x acerifolia</i>	10-15	45	Processo cariogeno avanzato su fusto. Esemplare deperiente, chioma rarefatta.	X
6,123	Via del Brennero	19776	<i>Platanus x acerifolia</i>	10-15	65	Fusto cariato completamente, esemplare deperiente, presenza di infestante rampicante, chioma rarefatta	
6,123	Via del Brennero	19792	<i>Platanus x acerifolia</i>	10-15	60	Fusto cariato completamente	
6,123	Via del Brennero	19815	<i>Platanus x acerifolia</i>	10-15	50	Esemplare inclinato 22°, carie al colletto, inclinazione in aumento	X
6,123	Via del Brennero	19817	<i>Platanus x acerifolia</i>	10-15	60	Esemplare inclinato 27°, inclinazione in aumento	X
6,123	Via del Brennero	19821	<i>Platanus x acerifolia</i>	10-15	60	Esemplare inclinato 17°, carie su fusto, cancro al fusto	
6,123	Via del Brennero	19822	<i>Platanus x acerifolia</i>	10-15	65	Carie su colletto, esemplare inclinato, presenza di carpofori su branche, cancro al fusto	
6,123	Via del Brennero	19823	<i>Platanus x acerifolia</i>	15-20	86	Ferite aperte su sedi di taglio, leggera colorazione violaceo del fusto, sospetto cancro colorato	
6,123	Via del Brennero	19824	<i>Platanus x acerifolia</i>	10-15	65	Presenza di carpofori su fusto	
6,123	Via del Brennero	19825	<i>Platanus x acerifolia</i>	10-15	60	Cavità al colletto	
6,123	Via del Brennero	19826	<i>Platanus x acerifolia</i>	10-15	54	Rigonfiamenti al colletto, grande cancro a partire dal colletto, rigonfiamenti su branche	
6,123	Via del Brennero	19829	<i>Platanus x acerifolia</i>	10-15	60	Fusto completamente cavo e cariato	
6,123	Via del Brennero	19831	<i>Platanus x acerifolia</i>	10-15	65	Fusto cariato completamente, presenza di carpofori su fusto	
6,123	Via del Brennero	19833	<i>Platanus x acerifolia</i>	15-20	72	Esemplare deperiente, rigonfiamenti su fusto e branche, sospetto cancro colorato	
6,123	Via del Brennero	19836	<i>Platanus x acerifolia</i>	5-10	64	Esemplare deperiente, disseccamenti, carpofori su fusto	
6,123	Via del Brennero	19838	<i>Platanus x acerifolia</i>	10-15	57	Sospetto cancro colorato	
6,123	Via del Brennero	19839	<i>Platanus x acerifolia</i>	10-15	50	Cancro al colletto, esemplare inclinato 20°	
6,123	Via del Brennero	19840	<i>Platanus x acerifolia</i>	5-10	45	Fusto cariato completamente, esemplare deperiente	
6,123	Via del Brennero	19841	<i>Platanus x acerifolia</i>	5-10	66	Rigonfiamenti in prossimità del colletto, cavità su fusto, sospetto cancro colorato	
6,123	Via del Brennero	19842	<i>Platanus x acerifolia</i>	10-15	55	Cavità al colletto	
6,123	Via del Brennero	19843	<i>Platanus x acerifolia</i>	15-20	120	Esemplare deperiente, sospetto cancro colorato	
6,123	Via del Brennero	19853	<i>Platanus x acerifolia</i>	5-10	45	Esemplare deperiente, grande sbrancamento	

Codice località	Nome località	Cod. Pianta	Pianta	Altezza [m]	Ø tronco [cm]	Note	Abbattimento urgente
6,123	Via del Brennero	19855	<i>Platanus x acerifolia</i>	5-10	70	Esemplare ricoperto di epifite, Cancro al coletto, carie al Castello, deperiente	
6,301	VIA FIRENZE	19026	<i>Pinus pinea</i>	10-15	58	Esemplare inclinato 17-18°	X
6,302	I.C. FIBONACCI (Via S. Francesco Via Lalli)	17069	<i>Ligustrum vulgare</i>	0-5	35	Esemplare completamente cariato	X
6,302	I.C. FIBONACCI (Via S. Francesco Via Lalli)	17087	<i>Ligustrum vulgare</i>	0-5	28	Branche codominanti, esemplare capitozzato, principio di processo cariogeno su sedi di taglio	X
6,302	I.C. FIBONACCI (Via S. Francesco Via Lalli)	17098	<i>Acer saccharinum</i>	5-10	24	Fusto completamente cariato, esemplare deperiente	X
6,303	I.C. FIBONACCI (piazza S. Francesco)	17101	<i>Pittosporum tobira</i>	5-10	40	Esemplare inclinato e arcuato, fusto completamente cavo	X
6,303	I.C. FIBONACCI (piazza S. Francesco)	17121	<i>Acer negundo</i>	10-15	55	Esemplare sinuoso, processo cariogeno in atto al castello con cavità e presenza di carpofori, radici affioranti	X
6,303	I.C. FIBONACCI (piazza S. Francesco)	17143	<i>Ligustrum vulgare</i>	5-10	47	Esemplare inclinato e arcuato, edera su fusto, branche codominanti, fusto cariato	X
6,306	VIA L. DA VINCI	19053	<i>Quercus ilex</i>	5-10	55	Fusto cariato completamente	X
6,306	VIA L. DA VINCI	19072	<i>Albizia julibrissin</i>	5-10	35	Esemplare deperiente, carpofori su fusto	X
6,306	VIA L. DA VINCI	19082	<i>Pinus pinea</i>	10-15	85	Esemplare inclinato 15°, radici affioranti	X
6,306	VIA L. DA VINCI	19086	<i>Pinus pinea</i>	10-15	56	Esemplare inclinato 16°	X
6,307	VIA COLLODI	18895	<i>Acer negundo</i>	5-10	40	Fusto cariato completamente	X
6,307	VIA COLLODI	18898	<i>Pinus halepensis</i>	10-15	55	Esemplare inclinato 19°, cancro al fusto, radici superficiali	X
6,309	VIA LUCCHESI	19093	<i>Tilia platyphyllos</i>	0-5	55	Pianta capitozzata, fusto cariato completamente	X
6,309	VIA LUCCHESI	19097	<i>Platanus x acerifolia</i>	10-15	71	Fusto completamente cavo e cariato, rigonfiamenti su branche	X
6,310	VIA SAN ZENO	19034	<i>Pinus pinea</i>	10-15	35	Esemplare inclinato 15°, pianta filata	X





**Direzione DD-15A**

Infrastrutture Verde Arredo Urbano Edilizia Pubblica

**UFFICIO VERDE ARREDO URBANO**

**INTERVENTI FITOSANITARI 2 semestre 2018  
SUL PATRIMONIO ARBOREO DEL COMUNE DI**

**Assessorato Parchi e Verde Pubblico:** Ing. Raffaele Latrofa

**Ideazione e coordinamento:** Arch. Fabio Daole

**Ufficio tecnico comune di Pisa:**

Dott. Agr. Sefano Lemmi  
Dott. Agr. Massimo Geloni  
Maurizio Lorenzini

**Università degli studi di Pisa – Facoltà di Agraria:**

Prof. Rossano Massai, Direttore del Dipartimento  
Prof. Giacomo Lorenzini, Docente di Patologia Vegetale  
Prof. Damiano Remorini, Docente di Arboricoltura Ornamentale  
Prof. Cristina Nali, Presidente del Corso di Studi in Progettazione e Gestione del Verde Urbano e del Paesaggio  
Dott. Renato Ricciardi, borsista DiSAAA-a  
Dott. Ermes Lo Piccolo, borsista DiSAAA-a

**Ufficio tecnico azienda Euroambiente S.p.A.:**

Dott. Agr. Gianluca Ottaviani  
Dott. Agr. Luca Inzaina  
Dott. Agr. Alessandro Maraviglia  
Dott. Agr. Roberto Candi



**EUROAMBIENTE**

EUROAMBIENTE S.p.A. - Via Piombino n. 107 - 50138 Cinisello B. (Firenze) - Italia - Tel. +39 0574 465111 - Fax +39 0574 465110 - www.euroambiente.it - email: info@euroambiente.it - Ing. Imma Pizzoni (Cod. Fis. / Part. IVA) 07 884168807 - R.E.A. Prato 197461



**ELENCO INTERVENTI E SCHEDE DI VALUTAZIONE**

Codice localit�	Nome localit�	Cod. ID	Specie	0 6	6 12	12 16	16 23	23 30	Ø tronco [cm]	NOTE
1.013	VIA DELL'ORDINE DI SANTO STEFANO	3674	Pinus pinea		1				30,00	Esemplare inclinato 32°
1.013	VIA DELL'ORDINE DI SANTO STEFANO	3675	Pinus pinea		1				35,00	Esemplare inclinato 38°
1.013	VIA DELL'ORDINE DI SANTO STEFANO	3689	Pinus pinea		1				43,00	Esemplare inclinato 25-26° radici affioranti
1.013	VIA DELL'ORDINE DI SANTO STEFANO	3691	Pinus pinea		1				43,00	Esemplare inclinato 26-27°, sospetto sollevamento iniziale della zolla,
1.013	VIA DELL'ORDINE DI SANTO STEFANO	3693	Pinus pinea		1				42,00	Esemplare inclinato 40°, radici affioranti
1.013	VIA DELL'ORDINE DI SANTO STEFANO	3700	Pinus pinea		1				45,00	Esemplare inclinato 24°
1.013	VIA DELL'ORDINE DI SANTO STEFANO	3688	Pinus pinea	1					23,00	Esemplare inclinato 36-37°
1.013	VIA DELL'ORDINE DI SANTO STEFANO	3692	Pinus pinea	1					27,00	Esemplare inclinato 43-44°
1.032	PIAZZA MARIA SANTISSIMA AUSILIATRICE - VIA DAIBERTO	917	Quercus ilex		1				44,00	Fusto completamente cariato, chioma rarefatta
1.300	VIA ANDO' FLAVIO	19693	Pinus pinaster		1				35,00	Probabile attacco da matsucoccus
1.301	VIA DEI DELFINI/VIA ARNINO	19714	Cupressus arizonica		1				95,00	Carie su fusto e colletto
1.301	VIA DEI DELFINI/VIA ARNINO	19706	Tamarix gallica	1					40,00	Fusto cavo
1.302	VIA DEI FRASSINI	20174	Populus nigra			1			46,00	Esemplare inclinato 17-18°, radici affioranti
1.302	VIA DEI FRASSINI	20189	Pinus pinea			1			59,00	Esemplare inclinato 16°
1.302	VIA DEI FRASSINI	20198	Pinus pinea		1				55,00	Esemplare inclinato 18°
1.303	VIA DELL'ORDINE DI SANTO STEFANO	19679	Pinus pinea			1			61,00	Esemplare inclinato 43°, leggermente arcuato, radici affioranti
1.303	VIA DELL'ORDINE DI SANTO STEFANO	19681	Pinus pinea			1			55,00	Esemplare inclinato 49°, radici affioranti
1.303	VIA DELL'ORDINE DI SANTO STEFANO	19682	Pinus pinea			1			62,00	Esemplare inclinato 35°
1.303	VIA DELL'ORDINE DI SANTO STEFANO	19675	Pinus pinea		1				60,00	Esemplare inclinato 21°
2.001	VIALE DELLE CASCINE	14077	Platanus x acerifolia			1			75,00	Esemplare inclinato 25-26° verso strada, allargamento colletto, rigonfiamenti con riscoppi su tutto il fusto
2.006	VIA AURELIA NORD	12763	Pinus pinea		1				45,00	Esemplare inclinato 20°, inclinazione in aumento
2.038	VIA BRUNELLESCHI FILIPPO	10708	Cupressus glabra			1			45,00	Esemplare inclinato 28°, evidente sollevamento della zolla
2.038	VIA BRUNELLESCHI FILIPPO	10709	Pinus pinea			1			70,00	Esemplare inclinato 18°, evidente sollevamento della zolla
2.038	VIA BRUNELLESCHI FILIPPO	10739	Pinus pinea			1			65,00	Esemplare inclinato 24-25°, evidente sollevamento della zolla
2.038	VIA BRUNELLESCHI FILIPPO	15124	Pinus pinea			1			65,00	Esemplare inclinato 23°, radici affioranti
2.038	VIA BRUNELLESCHI FILIPPO	15131	Pinus pinea			1			65,00	Esemplare inclinato 24-25°
2.042	VIA MICHELANGELO	15400	Robinia pseudoacacia			1			70,00	Fusto completamente cariato, esemplare deperiente
2.044	VIA BELLINI VINCENZO	15350	Pinus pinea				1		75,00	Esemplare filato, inclinato 16-17°, sospetto sollevamento della zolla
2.050	VIA ALDO MORO	9494	Pinus pinea			1			100,00	Esemplare inclinato 20°, sospetto sollevamento della zolla
2.050	VIA ALDO MORO	9499	Pinus pinea			1			65,00	Esemplare inclinato 20°, sospetto sollevamento della zolla
2.064	STRADA STATALE AURELIA	19104	Pinus pinea			1			55,00	Esemplare inclinato 27°, inclinazione in aumento
2.064	STRADA STATALE AURELIA	19117	Pinus pinea			1			60,00	Esemplare inclinato 30°, inclinazione in aumento
2.064	STRADA STATALE AURELIA	19118	Pinus pinea			1			55,00	Esemplare inclinato 30°
2.064	STRADA STATALE AURELIA	12770	Pinus pinea		1				58,00	Esemplare inclinato 26-27° verso campagna e arcuato, cancro su fusto
2.065	VIA AURELIA	13254	Pinus pinea			1			64,00	Esemplare inclinato 40°, fusto ricoperto di edera
2.069	VIA CARUSO GIROLAMO	9556	Tilia platyphyllos		1				26,00	Esemplare leggermente inclinato, spollonatura, pultra basale, rimonda del secco. 28/08/18 carie su fusto, iniziale cedimento del fusto
2.069	VIA CARUSO GIROLAMO	18614	Populus nigra		1				57,00	Esemplare inclinato 20°, inclinazione in aumento
2.081	VIA COSTA ANDREA	11630	Pinus pinea			1			55,00	Esemplare inclinato 12°, chioma sbilanciata, inclinazione in aumento
2.081	VIA COSTA ANDREA	11646	Pinus pinea			1			60,00	Chioma eccessivamente sbilanciata, inclinazione 12° verso casa, inclinazione in aumento
2.081	VIA COSTA ANDREA	11655	Pinus pinea			1			50,00	Chioma sbilanciata 10°, inclinazione in aumento
2.300	VIA PERTINI	19282	Pinus pinea			1			60,00	Esemplare inclinato 20°
2.300	VIA PERTINI	19284	Eucalyptus globulus			1			70,00	Esemplare deperiente, chioma parzialmente disuocata
2.300	VIA PERTINI	19287	Eucalyptus globulus			1			80,00	Esemplare deperiente, fusto decorticato, chioma rarefatta
2.301	VIA BELLINI VINCENZO ANG. VIA DONIZETTI	14305	Prunus dulcis		1				30,00	Esemplare inclinato 25°, addossato a struttura (asilo nido)
2.301	VIA BELLINI VINCENZO ANG. VIA DONIZETTI	14306	Ligustrum vulgare		1				50,00	Radici strozzanti, grosso sbrancamento, presenza di carpofori su sedi di taglio, carie su sedi di taglio

Codice località	Nome località	Cod. ID	Specie	0 6	6 12	12 16	16 23	23 30	Ø tronco [cm]	NOTE
2.302	VIA CILEA	14308	Pinus pinea			1				Esemplare inclinato 14-15°, radici affioranti e strozzanti, grandi branche eccessivamente sbilanciate
2.302	VIA CILEA	14326	Pinus pinea			1			90,00	Esemplare filato, inclinato 16-17° verso struttura scolastica
2.302	VIA CILEA	14316	Acer negundo		1				45,00	Cavità al fusto, carie su branche, presenza di carpofori su sedi di taglio,
2.302	VIA CILEA	14318	Acer negundo		1				50,00	Gravi processi cariogeni a carico delle branche, presenza di carpofori
2.302	VIA CILEA	14319	Acer negundo		1				35,00	Radici superficiali, presenza di carpofori su fusto, cavità su sedi di taglio
2.302	VIA CILEA	14320	Acer negundo		1				40,00	Radici superficiali, presenza di carpofori su fusto, cavità su sedi di taglio
2.302	VIA CILEA	14321	Acer negundo		1				55,00	Radici superficiali, cavità su sedi di taglio, radici strozzanti, cavità al fusto, presenza di carpofori su fusto
2.303	CASCINE NUOVE SAN ROSSORE	19400	Quercus ilex		1				120,00	Fusto cavo
2.303	CASCINE NUOVE SAN ROSSORE	19395	Quercus ilex		1				120,00	Radici superficiali, carie su fusto, fuoriuscita di essudati
2.305	VIA CONTE FAZIO	19303	Robinia pseudoacacia		1				60,00	Esemplare deperiente, pianta capitozzata
2.306	VIA DI CASTAGNOLO	19350	Pinus pinea		1				55,00	Carie su fusto, potatura dei rami secchi
2.306	VIA DI CASTAGNOLO	19375	Pinus pinea		1				45,00	Carie su fusto
3.300	VIA XIMENES LEONARDO PADRE	19464	Populus alba			1			35,00	Esemplare filato, radici superficiali, carie al colletto
3.300	VIA XIMENES LEONARDO PADRE	19467	Eucalyptus globulus			1			45,00	Esemplare inclinato 16°
3.300	VIA XIMENES LEONARDO PADRE	19451	Acer negundo			1			40,00	Radici superficiali, fusto cariato completamente
3.304	VIA VILLA GLORI	20226	Pinus pinea			1			70,00	Esemplare inclinato 16°, sbrancamento
3.304	VIA VILLA GLORI	20227	Fraxinus excelsior		1				40,00	Esemplare deperiente, carpofori su fusto
3.304	VIA VILLA GLORI	20219	Cedrus libani				1		77,00	Esemplare inclinato 16-17°, arcuato, radici affioranti e strozzanti, sospetto sollevamento iniziale della zolla
3.308	VIA SAN MICHELE DEGLI SCALZI	19314	Pinus pinea			1			55,00	Esemplare inclinato 17°, radici affioranti
3.308	VIA SAN MICHELE DEGLI SCALZI	19322	Picea abies		1				25,00	Esemplare deperiente, chioma rarefatta
4.015	LARGO MARINAI D'ITALIA	30	Pinus pinea			1			75,00	Esemplare inclinato 21° verso strada, sollevamento della zolla, radici affioranti
4.301	VIA SANT'AGOSTINO	17645	Populus nigra		1				55,00	Esemplare capitozzato, fuoriuscita di essudati da cavità su fusto
4.302	VIA CORRIDONI	17155	Laurus nobilis		1				42,00	Esemplare eccessivamente arcuato e sbilanciato, fusto completamente cavo
4.302	VIA CORRIDONI	17167	Laurus nobilis		1				25,00	Esemplare inclinato oltre 15°, arcuato, cavità con processo cariogeno a livello del castello
4.302	VIA CORRIDONI	17164	Laurus nobilis	1					34,00	Esemplare leggermente inclinato, fusto gravemente cariato
4.303	VIA CONTI	17376	Populus canescens			1			68,00	Esemplare deperiente inclinato 10°, radici affioranti e strozzanti, chioma rarefatta
4.303	VIA CONTI	17383	Populus canescens			1			47,00	Chioma sbilanciata, cavità con processo cariogeno nel punto d'inserzione della grande branca rimasta
4.303	VIA CONTI	17415	Populus canescens			1			48,00	Esemplare inclinato 15-16°, radici affioranti, chioma sbilanciata
4.303	VIA CONTI	17421	Populus canescens			1			58,00	Esemplare inclinato 17°, radici affioranti, chioma sbilanciata,
4.303	VIA CONTI	17362	Salix babylonica		1				57,00	Radici affioranti, processo cariogeno al colletto e in prossimità del castello
4.303	VIA CONTI	17380	Populus canescens		1				48,00	Esemplare leggermente inclinato, tagli di capitozzatura, grave cavità al castello, radici affioranti
4.303	VIA CONTI	17386	Populus canescens		1				67,00	Esemplare inclinato 10-11, tagli di capitozzatura, cavità al colletto, branche e castello cavi e cariati
4.303	VIA CONTI	17408	Ligustrum vulgare		1				45,00	Fusto completamente cavo e cariato, numerosi carpofori al colletto
4.303	VIA CONTI	17379	Populus canescens				1		62,00	Esemplare inclinato 12-13°, radici affioranti, chioma sbilanciata, sospetto sollevamento della zolla
4.303	VIA CONTI	17414	Populus canescens				1		62,00	Esemplare inclinato 7-8°, radici affioranti e strozzanti interessate da processo cariogeno, cavità al castello, ferita aperta su grossa branca con principio di processo cariogeno e presenza di essudato
4.306	VIA DEL CARMINE	14252	Platanus x acerifolia			1			140,00	Processo cariogeno avanzato al colletto, Esemplare capitozzato con numerosi riscoppi e grandi processi cariogeni in stato avanzato
4.306	VIA DEL CARMINE	14253	Platanus x acerifolia			1			65,00	Cavità su sede di taglio con processo cariogeno in atto, grande branca sbilanciata, numerosi rigonfiamenti su fusto e branche
4.306	VIA DEL CARMINE	14261	Tilia platyphyllos			1			50,00	Esemplare inclinato 13-14°, numerosi riscoppi su sedi di taglio

Codice località	Nome località	Cod. ID	Specie	0	6	12	16	23	Ø tronco [cm]	NOTE
				6	12	16	23	30		
4.306	VIA DEL CARMINE	14262	Tilia platyphyllos			1			60,00	Esemplare inclinato 13-14°, numerosi riscoppi su sedi di taglio
4.308	VIA SANCASCIANI	14247	Pinus pinea			1			65,00	Esemplare inclinato 17°, sospetto sollevamento della zolla, radici affioranti
4.308	VIA SANCASCIANI	14248	Pinus pinea			1			60,00	Esemplare fiato, molto sbilanciato, radici affioranti
4.308	VIA SANCASCIANI	14250	Pinus pinea				1		55,00	Esemplare fiato, fusto inclinato verso la struttura scolastica
4.309	VIA POSSENTI	17339	Pinus pinea				1		70,00	Esemplare inclinato 16-17°, radici affioranti e strozzanti, sospetto sollevamento della zolla, esemplare sbilanciato sulla strada
5.300	VIA DI PADULE	16156	Pinus pinea			1			55,00	Esemplare inclinato 16°, sospetto sollevamento della zolla, radici superficiali, radici strozzanti.
5.300	VIA DI PADULE	16152	Cupressus glabra		1				35,00	Esemplare inclinato 18°, sospetto sollevamento della zolla, radici superficiali
5.300	VIA DI PADULE	16218	Pinus pinea		1				45,00	Esemplare inclinato 15°
5.301	VIA UMBERTO VIALE	16233	Ulmus spp		1				30,00	Radici superficiali, chioma parzialmente disseccata
5.301	VIA UMBERTO VIALE	16234	Ulmus spp		1				40,00	Radici superficiali, chioma parzialmente disseccata
5.301	VIA UMBERTO VIALE	16235	Ulmus spp		1				30,00	Radici superficiali, fusto codominante, chioma parzialmente disseccata
5.301	VIA UMBERTO VIALE	16236	Ulmus spp		1				30,00	Radici superficiali, chioma parzialmente disseccata
5.301	VIA UMBERTO VIALE	16237	Ulmus spp		1				45,00	Radici superficiali, fusti codominanti, chioma parzialmente disseccata
5.301	VIA UMBERTO VIALE	16239	Ulmus spp		1				45,00	Radici superficiali, chioma parzialmente disseccata
5.301	VIA UMBERTO VIALE	16240	Ulmus spp		1				30,00	Radici superficiali, chioma parzialmente disseccata
5.304	VIA DI PARIGI	16413	Acer negundo		1				50,00	Esemplare leggermente inclinato, chioma rarefatta, grandi branche deperienti con presenza di carpofori
5.304	VIA DI PARIGI	16416	Acer negundo		1				42,00	Radici affioranti e strozzanti, cancro su fusto, branche codominanti con corteccia interclusa e deperienti con numerosi carpofori
5.305	VIA CISANELLO-BALDACCI	14945	Pinus pinea			1			60,00	Esemplare inclinato 14° verso strada
5.305	VIA CISANELLO-BALDACCI	14976	Eucalyptus globulus			1			65,00	Fusto completamente cariato
6.018	PIAZZA SAN SILVESTRO	2820	Pinus pinea				1		50,00	Pianta inclinata 23° nord, inclinazione in aumento
6.018	PIAZZA SAN SILVESTRO	2841	Pinus pinea				1		60,00	Pianta inclinata 25° sud-est, radici affioranti e strozzanti, estremamente sbilanciata
6.026	VIA PALERMO	2613	Pinus pinea				1		75,00	Esemplare inclinato 12°, radici affioranti, sospetto sollevamento iniziale della zolla, inclinazione in aumento
6.042	PIAZZALE SICILIA	3086	Pinus pinea				1		90,00	Esemplare inclinato 18°, radici affioranti, cancro al colletto, inclinazione in aumento
6.047	PIAZZALE VENEZIA	2999	Pinus pinea				1		60,00	Esemplare inclinato 15°, inclinazione in aumento
6.058	VIA CUOCO VINCENZO	10562	Pinus pinea			1			55,00	Radici superficiali, eliminazione branca, inclinazione 12°, sollevamento della zolla, inclinazione in aumento
6.058	VIA CUOCO VINCENZO	10545	Pinus pinea		1				45,00	Esemplare inclinato 15°, inclinazione in aumento
6.060	VIA BELLI GIUSEPPE GIOACCHINO	803	Pinus pinea			1			80,00	Esemplare con inclinazione 14°, inclinazione in aumento
6.060	VIA BELLI GIUSEPPE GIOACCHINO	10456	Pinus pinea			1			60,00	Esemplare inclinato 14°, inclinazione in aumento
6.060	VIA BELLI GIUSEPPE GIOACCHINO	10468	Pinus pinea			1			35,00	Esemplare inclinato 17°, inclinazione in aumento
6.060	VIA BELLI GIUSEPPE GIOACCHINO	10477	Pinus pinea			1			55,00	Esemplare inclinato 19°, inclinazione in aumento
6.060	VIA BELLI GIUSEPPE GIOACCHINO	776	Pinus pinea				1		75,00	Esemplare inclinato 17°, inclinazione in aumento
6.061	VIA DE SANCTIS FRANCESCO	673	Pinus pinea				1		45,00	Esemplare inclinato 17° verso abitazione, inclinazione in aumento
6.061	VIA DE SANCTIS FRANCESCO	10671	Pinus pinea				1		70,00	Inclinazione 21° sud-est sulla strada, inclinazione in aumento
6.061	VIA DE SANCTIS FRANCESCO	10673	Pinus pinea				1		70,00	Inclinazione 24° sud-est sulla strada, inclinazione in aumento
6.065	LARGO DEL PARLASCIO	11471	Pinus pinea				1		43,00	Esemplare fiato, inclinato 19° verso edificio e strada, inclinazione in aumento
6.063	LARGO DEL PARLASCIO	11472	Pinus pinea				1		85,00	Esemplare inclinato 13° verso strada, eventuale alleggerimento e bilanciamento della chioma, inclinazione in aumento
6.063	LARGO DEL PARLASCIO	11473	Pinus pinea				1		65,00	Esemplare inclinato 15°, sospetto sollevamento iniziale della zolla, radici affioranti, sollevamento e rottura marciapiede e asfalto, inclinazione in aumento
6.065	VIA FOSCO DELLA BUFALINA	16701	Pinus pinea				1		115,00	Esemplare inclinato 18°, inclinazione in aumento
6.071	VIA SAN IACOPO	6013	Pinus pinea			1			72,00	Esemplare inclinato 11°, chioma sbilanciata, rimonda del secco, bilanciamento e alleggerimento chioma, inclinazione in aumento
6.072	VIA MARZABOTTO	17808	Pinus pinea				1		55,00	Fusto arcuato, branche sinuose, inclinazione 15°, inclinazione in aumento
6.078	VIA RINDI UGO	496	Pinus pinea				1		60,00	Ferite con essudati su fusto, inclinazione 12°, inclinazione in aumento

Codice località	Nome località	Cod. ID	Specie	0 6	6 12	12 16	16 23	23 30	Ø tronco [cm]	NOTE
6,078	VIA RINDI UGO	357	Pinus pinea	1					30,00	Inclinazione 15°, ferite al colletto, inclinazione in aumento
6,078	VIA RINDI UGO	1282	Pinus pinea	1					40,00	Inclinazione 27°, inclinazione in aumento
6,080	VIA XXIV MAGGIO	10343	Acer negundo	1					35,00	Fusto cavo, pianta pericolante
6,081	VIA RISANO GIOVANNI	1430	Pinus pinea		1				70,00	Radici superficiali, danneggiamento manufatti, esemplare inclinato 16°, inclinazione in aumento
6,082	VIA GAMERRA GIAN PAOLO	1582	Pinus pinea		1				58,00	Esemplare inclinato 26°, sospetto sollevamento iniziale della zolla, inclinazione in aumento
6,084	VIA FRATELLI ROSSELLI	1671	Pinus pinea		1				60,00	Inclinazione 14°, sollevamento della zolla
6,085	VIA BARACCA FRANCESCO	1883	Pinus pinea		1				45,00	Inclinazione 15°, chioma sbilanciata, inclinazione in aumento
6,085	VIA BARACCA FRANCESCO	1763	Pinus pinea	1					40,00	Inclinazione 22°, inclinazione in aumento
6,093	VIA GAGNO	16716	Pinus pinea		1				65,00	Esemplare inclinato 17°, radici superficiali, inclinazione in aumento
6,095	VIA PIETRASANTINA	5679	Tilia platyphyllos	1					60,00	Esemplare inclinato 16°, cancro al fusto, inclinazione in aumento
6,095	VIA PIETRASANTINA	5680	Tilia platyphyllos	1					65,00	Esemplare inclinato 18°, inclinazione in aumento
6,095	VIA PIETRASANTINA	5683	Tilia platyphyllos	1					60,00	Esemplare inclinato 20°, inclinazione in aumento
6,095	VIA PIETRASANTINA	5699	Tilia platyphyllos	1					65,00	Esemplare inclinato 19°, inclinazione in aumento
6,095	VIA PIETRASANTINA	5713	Tilia platyphyllos	1					65,00	Riscoppi basali, esemplare inclinato 14°, cancro al colletto, inclinazione in aumento
6,095	VIA PIETRASANTINA	5715	Tilia platyphyllos	1					60,00	Esemplare inclinato 15°, riscoppi basali, inclinazione in aumento
6,095	VIA PIETRASANTINA	5717	Tilia platyphyllos	1					60,00	Fusto completamente cariato, inclinazione 16°, fori causati da insetti xilofagi, inclinazione in aumento
6,095	VIA PIETRASANTINA	5723	Tilia platyphyllos	1					60,00	Esemplare inclinato 16°, carie su fusto, cancro al colletto, inclinazione in aumento
6,095	VIA PIETRASANTINA	5726	Tilia platyphyllos	1					65,00	Esemplare inclinato 20°, cancro al colletto e fusto, inclinazione in aumento
6,095	VIA PIETRASANTINA	5728	Tilia platyphyllos	1					65,00	Esemplare inclinato 15°, cancro al colletto, inclinazione in aumento
6,095	VIA PIETRASANTINA	5849	Tilia platyphyllos	1					65,00	Esemplare inclinato 20°, cancro al colletto, inclinazione in aumento
6,095	VIA PIETRASANTINA	5853	Tilia platyphyllos	1					55,00	Esemplare inclinato 23°, carie su colletto, inclinazione in aumento
6,095	VIA PIETRASANTINA	5859	Tilia platyphyllos	1					60,00	Esemplare inclinato 15°, riscoppi basali, carie su fusto, inclinazione in aumento
6,095	VIA PIETRASANTINA	5861	Tilia platyphyllos	1					65,00	Riscoppi basali, esemplare inclinato 15°, inclinazione in aumento
6,095	VIA PIETRASANTINA	5867	Tilia platyphyllos	1					60,00	Esemplare inclinato 14°, riscoppi basali, inclinazione in aumento
6,095	VIA PIETRASANTINA	5961	Tilia platyphyllos	1					65,00	Riscoppi basali, esemplare inclinato 13°, inclinazione in aumento
6,095	VIA PIETRASANTINA	5962	Tilia platyphyllos	1					65,00	Esemplare inclinato 18°, inclinazione in aumento
6,095	VIA PIETRASANTINA	5975	Tilia platyphyllos	1					60,00	Esemplare inclinato 18°, carie su branche, inclinazione in aumento
6,095	VIA PIETRASANTINA	5980	Tilia platyphyllos	1					60,00	Esemplare inclinato 24°, carie su branche, inclinazione in aumento
6,095	VIA PIETRASANTINA	5995	Tilia platyphyllos	1					65,00	Riscoppi basali, esemplare inclinato 16°, inclinazione in aumento
6,097	VIA GALUPPI PASQUALE	616	Pinus pinea		1				45,00	Radici superficiali, esemplare inclinato 18° verso strada, inclinazione in aumento
6,108	VIA SAN FRANCESCO	2640	Tilia platyphyllos		1				50,00	Carie e cavità su fusto e colletto, polloni, fusto cavo
6,108	VIA SAN FRANCESCO	2854	Tilia platyphyllos		1				40,00	Carie su fusto, polloni, fusto cavo
6,116	VIA TINO DA CAMAINO - VIA ANDREA PISANO	358	Pinus pinea		1				50,00	Inclinazione 20°, inclinazione in aumento
6,116	VIA TINO DA CAMAINO - VIA ANDREA PISANO	362	Pinus pinea		1				60,00	Inclinazione 17°, sollevamento della zolla
6,123	Via del Brennero	19752	Platanus x acerifolia		1				55,00	Cavità al colletto, carpofori su fusto
6,123	Via del Brennero	19775	Platanus x acerifolia		1				45,00	Processo cariogeno avanzato su fusto. Esemplare deperiente, chioma rarefatta
6,123	Via del Brennero	19815	Platanus x acerifolia		1				50,00	Esemplare inclinato 22°, carie al colletto, inclinazione in aumento
6,123	Via del Brennero	19817	Platanus x acerifolia		1				60,00	Esemplare inclinato 27°, inclinazione in aumento
6,301	VIA FIRENZE	19026	Pinus pinea		1				58,00	Esemplare inclinato 17-18°
6,302	I.C. FIBONACCI (Via S. Francesco Via Lalé)	17098	Acer saccharinum		1				24,00	Fusto completamente cariato, esemplare deperiente
6,302	I.C. FIBONACCI (Via S. Francesco Via Lalé)	17069	Ligustrum vulgare	1					35,00	Esemplare completamente cariato
6,302	I.C. FIBONACCI (Via S. Francesco Via Lalé)	17087	Ligustrum vulgare		1				28,00	Branche codominanti, esemplare capitozzato, principio di processo cariogeno su sedi di taglio
6,303	I.C. FIBONACCI (piazza S. Francesco)	17121	Acer negundo			1			55,00	affioranti
6,303	I.C. FIBONACCI (piazza S. Francesco)	17101	Pithecolobium tobira		1				40,00	Esemplare inclinato e arcuato, fusto completamente cavo
6,303	I.C. FIBONACCI (piazza S. Francesco)	17143	Ligustrum vulgare		1				47,00	Esemplare inclinato e arcuato, edera su fusto, branche codominanti, fusto cariato

Codice località	Nome località	Cod. ID	Specie	0 6	6 12	12 16	16 23	23 30	Ø tronco [cm]	NOTE
6.306	VIA L. DA VINCI	19082	Pinus pinea			1			85,00	Esemplare inclinato 15°, radici affioranti
6.306	VIA L. DA VINCI	19086	Pinus pinea			1			56,00	Esemplare inclinato 16°
6.306	VIA L. DA VINCI	19053	Quercus ilex		1				55,00	Fusto cariato completamente
6.306	VIA L. DA VINCI	19072	Albizia julibrissin		1				35,00	Esemplare deperiente, carpofori su fusto
6.307	VIA COLLODI	18898	Pinus halepensis			1			55,00	Esemplare inclinato 19°, cancro al fusto, radici superficiali
6.307	VIA COLLODI	18995	Acer negundo		1				40,00	Fusto cariato completamente
6.309	VIA LUCCHESI	19097	Platanus x acerifolia			1			71,00	Fusto completamente cavo e cariato, rigonfiamenti su branche
6.309	VIA LUCCHESI	19093	Tilia platyphyllos	1					55,00	Pianta capitozzata, fusto cariato completamente
6.310	VIA SAN ZENO	19034	Pinus pinea			1			35,00	Esemplare inclinato 15°, pianta filata
5.094	VIA LANDI PASQUALE	5184	Pinus pinea			1			60,00	Arcuato, sinuoso, ferite aperte e aperte
5.094	VIA LANDI PASQUALE	5186	Pinus pinea			1			60,00	Inclinato, zolla leggermente rialzata, essudati
5.094	VIA LANDI PASQUALE	5189	Pinus pinea			1			60,00	Inclinazione superiore a 15 gradi, zolla rialzata
5.094	VIA LANDI PASQUALE	5196	Pinus pinea			1			60,00	Inclinazione 10 gradi, zolla leggermente rialzata
5.094	VIA LANDI PASQUALE	5206	Pinus pinea			1			60,00	Sinuoso, biforcuto, zolla rialzata
5.094	VIA LANDI PASQUALE	5208	Pinus pinea			1			60,00	Inclinato, ferite aperte, zolla rialzata
5.094	VIA LANDI PASQUALE	5211	Pinus pinea			1			60,00	Zolla rialzata, esposizione radicale rilevante
5.094	VIA LANDI PASQUALE	5227	Pinus pinea			1			55,00	Cretti, esposizione radicale rilevante, biforcuto e leggermente inclinato, zolla rialzata
5.094	VIA LANDI PASQUALE	5228	Pinus pinea			1			60,00	Inclinato, esposizione radicale media, zolla rialzata
5.094	VIA LANDI PASQUALE	5231	Pinus pinea			1			60,00	Inclinazione 10 gradi anche se la chioma tende a raddrizzare
5.094	VIA LANDI PASQUALE	5232	Pinus pinea			1			60,00	Esposizione radicale media
5.094	VIA LANDI PASQUALE	5237	Pinus pinea			1			70,00	Zolla rialzata, esposizione radicale rilevante
5.094	VIA LANDI PASQUALE	5242	Pinus pinea			1			60,00	Branche codominanti
5.094	VIA LANDI PASQUALE	5244	Pinus pinea			1			50,00	Zolla rialzata, chioma asimmetrica
5.094	VIA LANDI PASQUALE	5245	Pinus pinea			1			70,00	ferite sul tronco. Inclinazione di 22°
5.094	VIA LANDI PASQUALE	5248	Pinus pinea			1			60,00	Riqualificazione alberata
5.094	VIA LANDI PASQUALE	5249	Pinus pinea			1			80,00	Riqualificazione alberata

Numero abbattimenti per Circoscrizione	
Denominazione	Q
CIRCOSCRIZIONE 1	19
CIRCOSCRIZIONE 2	38
CIRCOSCRIZIONE 3	8
CIRCOSCRIZIONE 4	21
CIRCOSCRIZIONE 5	31
CIRCOSCRIZIONE 6	76
<b>TOTALE</b>	<b>193</b>

Piantagione sostitutiva		
Specie	Circ. fusto	Q
Acer campestre	20_25	20
Fraxinus oxycarpa	18_20	32
Celtis australis	20_25	30
Acer platanoides	18_20	28
Quercus ilex	16_18	26
Quercus robur "Fastigiata" Koster	18_20	40
Ligustrum ovalifolia	16_18	17
<b>TOTALE</b>		<b>193</b>

# CIRCOSCRIZIONE 1





## CODICE ALBERO 3674

Località:	1.013 - VIA DELL'ORDINE DI SANTO STEFANO		
Object ID:	1340		
Nr. pianta:	3674	Cartellino:	
Coordinata X:	603,058,29		
Coordinata Y:	4.835.514,21		
Proprietà:	<input checked="" type="radio"/> Area di proprietà	<input type="radio"/> Area di terzi	in lavorazione <input type="checkbox"/>
Tassonomia:	Pinus pinea		
Nome comune:	Pino domestico		
Sito di crescita:	prato		
Fase fisiologica:	adulto		
Bersaglio	Punto di ritrovo molto freq		
Priorità	Alta		
Altezza:	5-10	m	Ø chioma: <input type="text"/> m
Ø tronco:	30,00	cm	Circ. tronco: 94,25 cm
Modalità età:	Stimato		Età pianta calcolata: <input type="text"/> anni
Data stima:	<input type="text"/>		Età stimata: <input type="text"/> anni
Stato pianta:	Pianta viva		
Monumentale	<input type="checkbox"/>	Particolare valore	<input type="checkbox"/>
Priorità bassa	<input type="checkbox"/>	Priorità media	<input type="checkbox"/>
Priorità alta	<input checked="" type="checkbox"/>	Pianta da abbattere	<input checked="" type="checkbox"/>
Note:	Esemplare inclinato 32 gradi		



## CODICE ALBERO 3675

Località:	1.013 - VIA DELL'ORDINE DI SANTO STEFANO		
Object ID:	1339		
Nr. pianta:	3675	Cartellino:	
Coordinata X:	603.062,02		
Coordinata Y:	4.835.505,26		
Proprietà:	<input checked="" type="radio"/> Area di proprietà	<input type="radio"/> Area di terzi	in lavorazione <input type="checkbox"/>
Tassonomia:	Pinus pinea		
Nome comune:	Pino domestico		
Sito di crescita:	prato		
Fase fisiologica:	adulto		
Bersaglio:	Punto di ritrovo molto freq		
Priorità	Alta		
Altezza:	5-10 m	Ø chioma:	
Ø tronco:	35,00 cm	Circ. tronco:	109,96 cm
Modalità età:	Stimato	Età pianta calcolata:	
Data stima:		Età stimata:	
Stato pianta:	Pianta viva		
Monumentale	<input type="checkbox"/>	Particolare valore	<input checked="" type="checkbox"/>
Priorità bassa	<input type="checkbox"/>	Priorità media	<input type="checkbox"/>
Priorità alta	<input checked="" type="checkbox"/>	Pianta da abbattere	<input checked="" type="checkbox"/>
Note:	Esemplare inclinato 38 gradi		



## CODICE ALBERO 3689

Località:	1.013 - VIA DELL'ORDINE DI SANTO STEFANO				
Object ID:	3434				
Nr. pianta:	3689	Cartellino:			
Coordinata X:	603.052,33				
Coordinata Y:	4.835.489,61				
Proprietà:	<input checked="" type="radio"/> Area di proprietà <input type="radio"/> Area di terzi <input type="checkbox"/> in lavorazione				
Tassonomia:	Pinus pinea				
Nome comune:	Pino domestico				
Sito di crescita:	prato				
Fase fisiologica:	adulto				
Bersaglio	Punto di ritrovo molto freq				
Priorità	Alta				
Altezza:	5-10	m	Ø chioma:		m
Ø tronco:	43,00	cm	Circ. tronco:	135,09	cm
Modalità età:	Stimato		Età pianta calcolata:		anni
Data stima:			Età stimata:		anni
Stato pianta:	Pianta viva				
Monumentale	<input type="checkbox"/>		Particolare valore	<input checked="" type="checkbox"/>	
Priorità bassa	<input type="checkbox"/>		Priorità media	<input type="checkbox"/>	
Priorità alta	<input checked="" type="checkbox"/>		Pianta da abbattere	<input checked="" type="checkbox"/>	
Note:	Esemplare inclinato 25-26 ° radici affioranti				



## CODICE ALBERO 3691

Località:	1.013 - VIA DELL'ORDINE DI SANTO STEFANO				
Object ID:	2141				
Nr. pianta:	3691	Cartellino:			
Coordinata X:	603.049,35				
Coordinata Y:	4.835.495,82				
Proprietà:	<input checked="" type="radio"/> Area di proprietà	<input type="radio"/> Area di terzi	<input type="checkbox"/> in lavorazione		
Tassonomia:	Pinus pinea				
Nome comune:	Pino domestico				
Sito di crescita:	prato				
Fase fisiologica:	adulto				
Bersaglio	Punto di ritrovo molto freq				
Priorità	Alta				
Altezza:	5-10	m	Ø chioma:		m
Ø tronco:	43,00	cm	Circ. tronco:	135,09	cm
Modalità età:	Stimato		Età pianta calcolata:		anni
Data stima:			Età stimata:		anni
Stato pianta:	Pianta viva				
Monumentale	<input type="checkbox"/>		Particolare valore	<input type="checkbox"/>	
Priorità bassa	<input type="checkbox"/>		Priorità media	<input type="checkbox"/>	
Priorità alta	<input checked="" type="checkbox"/>		Pianta da abbattere	<input checked="" type="checkbox"/>	
Note:	Esemplare inclinato 26-27 °, sospetto sollevamento iniziale della zolla,				



## CODICE ALBERO 3693

Località:	1,013 - VIA DELL'ORDINE DI SANTO STEFANO				
Object ID:	3419				
Nr. pianta:	3693	Cartellino:			
Coordinata X:	603.046,61				
Coordinata Y:	4.835.502,78				
Proprietà:	<input checked="" type="radio"/> Area di proprietà	<input type="radio"/> Area di terzi	<input type="checkbox"/> in lavorazione		
Tassonomia:	Pinus pinea				
Nome comune:	Pino domestico				
Sito di crescita:	prato				
Fase fisiologica:	adulto				
Bersaglio	Punto di ritrovo molto freq				
Priorità	Alta				
Altezza:	5-10	m	Ø chioma:		m
Ø tronco:	42,00	cm	Circ. tronco:	131,95	cm
Modalità età:	Stimato		Età pianta calcolata:		anni
Data stima:			Età stimata:		anni
Stato pianta:	Pianta viva				
Monumentale	<input type="checkbox"/>		Particolare valore	<input checked="" type="checkbox"/>	
Priorità bassa	<input type="checkbox"/>		Priorità media	<input type="checkbox"/>	
Priorità alta	<input checked="" type="checkbox"/>		Pianta da abbattere	<input checked="" type="checkbox"/>	
Note:	Esemplare inclinato 40°, radici affioranti				



## CODICE ALBERO 3700

Località:	1.013 - VIA DELL'ORDINE DI SANTO STEFANO		
Object ID:	47		
Nr. pianta:	3700	Cartellino:	
Coordinata X:	603.042,39		
Coordinata Y:	4.835.533,85		
Proprietà:	<input checked="" type="radio"/> Area di proprietà <input type="radio"/> Area di terzi <input type="checkbox"/> in lavorazione		
Tassonomia:	Pinus pinea		
Nome comune:	Pino domestico		
Sito di crescita:	prato		
Fase fisiologica:	adulto		
Bersaglio	Punto di ritrovo molto freq		
Priorità	Alta		
Altezza:	5-10 m	Ø chioma:	
Ø tronco:	45,00 cm	Circ. tronco:	141,37 cm
Modalità età:	Stimato	Età pianta calcolata:	
Data stima:		Età stimata:	
Stato pianta:	Pianta viva		
Monumentale	<input type="checkbox"/>	Particolare valore	<input checked="" type="checkbox"/>
Priorità bassa	<input type="checkbox"/>	Priorità media	<input type="checkbox"/>
Priorità alta	<input checked="" type="checkbox"/>	Pianta da abbattere	<input checked="" type="checkbox"/>
Note:	Esemplare inclinato 24 gradi		



## CODICE ALBERO 3688

Località:	1.013 - VIA DELL'ORDINE DI SANTO STEFANO		
Object ID:	3435		
Nr. pianta:	3688	Cartellino:	
Coordinata X:	603.061,52		
Coordinata Y:	4.835.488,37		
Proprietà:	<input checked="" type="radio"/> Area di proprietà <input type="radio"/> Area di terzi <input type="checkbox"/> in lavorazione		
Tassonomia:	Pinus pinea		
Nome comune:	Pino domestico		
Sito di crescita:	prato		
Fase fisiologica:	adulto		
Bersaglio:	Punto di ritrovo molto freq		
Priorità:	Alta		
Altezza:	0-5 m	Ø chioma:	m
Ø tronco:	23,00 cm	Circ. tronco:	72,26 cm
Modalità età:	Stimato	Età pianta calcolata:	anni
Data stima:		Età stimata:	anni
Stato pianta:	Pianta viva		
Monumentale:	<input type="checkbox"/>	Particolare valore:	<input type="checkbox"/>
Priorità bassa:	<input type="checkbox"/>	Priorità media:	<input type="checkbox"/>
Priorità alta:	<input checked="" type="checkbox"/>	Pianta da abbattere:	<input checked="" type="checkbox"/>
Note:	Esemplare inclinato 36-37°		



## CODICE ALBERO 3692

Località:	1.013 - VIA DELL'ORDINE DI SANTO STEFANO				
Object ID:	3431				
Nr. pianta:	3692	Cartellino:			
Coordinata X:	603.055,56				
Coordinata Y:	4.835.502,03				
Proprietà:	<input checked="" type="radio"/> Area di proprietà <input type="radio"/> Area di terzi <input type="checkbox"/> in lavorazione				
Tassonomia:	Pinus pinea				
Nome comune:	Pino domestico				
Sito di crescita:	prato				
Fase fisiologica:	adulto				
Bersaglio	Punto di ritrovo molto freq				
Priorità	Alta				
Altezza:	0-5	m	Ø chioma:		m
Ø tronco:	27,00	cm	Circ. tronco:	84,82	cm
Modalità età:	Stimato		Età pianta calcolata:		anni
Data stima:			Età stimata:		anni
Stato pianta:	Pianta viva				
Monumentale	<input type="checkbox"/>		Particolare valore	<input checked="" type="checkbox"/>	
Priorità bassa	<input type="checkbox"/>		Priorità media	<input type="checkbox"/>	
Priorità alta	<input checked="" type="checkbox"/>		Pianta da abbattere	<input checked="" type="checkbox"/>	
Note:	Esemplare inclinato 43-44°,				





## CODICE ALBERO 917

Località:	1.032 - PIAZZA MARIA SANTISSIMA AUSILIATRICE - VIA DAIBERTO		
Object ID:	125		
Nr. pianta:	917	Cartellino:	
Coordinata X:	602.675,16		
Coordinata Y:	4.836.475,84		
Proprietà:	<input checked="" type="radio"/> Area di proprietà	<input type="radio"/> Area di terzi	in lavorazione <input type="checkbox"/>
Tassonomia:	Quercus ilex		
Nome comune:	Leccio		
Sito di crescita:	buco asfalto		
Fase fisiologica:	adulto		
Bersaglio:	Punto di passaggio obbliga		
Priorità:	Alta		
Altezza:	5-10 m	Ø chioma:	m
Ø tronco:	44,00 cm	Circ. tronco:	138,23 cm
Modalità età:	Stimato	Età pianta calcolata:	anni
Data stima:		Età stimata:	anni
Stato pianta:	Pianta viva		
Monumentale	<input type="checkbox"/>	Particolare valore	<input checked="" type="checkbox"/>
Priorità bassa	<input type="checkbox"/>	Priorità media	<input type="checkbox"/>
Priorità alta	<input checked="" type="checkbox"/>	Pianta da abbattere	<input checked="" type="checkbox"/>
Note:	Fusto completamente cariato, chioma rarefatta		



## CODICE ALBERO 19693

Località:	1.300 - VIA ANDO' FLAVIO				
Object ID:	21405				
Nr. pianta:	19693	Cartellino:			
Coordinata X:	603.316,03				
Coordinata Y:	4.835.306,62				
Proprietà:	<input checked="" type="radio"/> Area di proprietà	<input type="radio"/> Area di terzi	<input type="checkbox"/> in lavorazione		
Tassonomia:	Pinus pinaster				
Nome comune:					
Sito di crescita:	prato				
Fase fisiologica:	adulto				
Bersaglio	Zona attigua a semafori, p				
Priorità	Alta				
Altezza:	5-10	m	Ø chioma:		m
Ø tronco:	35,00	cm	Circ. tronco:	109,96	cm
Modalità età:	Stimato		Età pianta calcolata:	2	anni
Data stima:	30/09/2016		Età stimata:		anni
Stato pianta:	Pianta viva				
Monumentale	<input type="checkbox"/>	Particolare valore	<input checked="" type="checkbox"/>		
Priorità bassa	<input type="checkbox"/>	Priorità media	<input type="checkbox"/>		
Priorità alta	<input checked="" type="checkbox"/>	Pianta da abbattere	<input checked="" type="checkbox"/>		
Note:	Probabile attacco da matsucoccus				




## CODICE ALBERO 19714

Località:	1.301 - VIA DEI DELFINI/VIA ARNINO		
Object ID:	21426		
Nr. pianta:	19714	Cartellino:	
Coordinata X:	603.395,37		
Coordinata Y:	4.834.767,58		
Proprietà:	<input checked="" type="radio"/> Area di proprietà	<input type="radio"/> Area di terzi	<input type="checkbox"/> in lavorazione
Tassonomia:	Cupressus arizonica		
Nome comune:	Cipresso dell'Arizona		
Sito di crescita:	aiuola		
Fase fisiologica:	adulto		
Bersaglio:	Zona attigua a semafori, p		
Priorità:	Alta		
Altezza:	5-10 m	Ø chioma:	m
Ø tronco:	95,00 cm	Circ. tronco:	298,45 cm
Modalità età:	Stimato	Età pianta calcolata:	2 anni
Data stima:	30/09/2016	Età stimata:	anni
Stato pianta:	Pianta viva		
Monumentale	<input type="checkbox"/>	Particolare valore	<input checked="" type="checkbox"/>
Priorità bassa	<input type="checkbox"/>	Priorità media	<input type="checkbox"/>
Priorità alta	<input checked="" type="checkbox"/>	Pianta da abbattere	<input checked="" type="checkbox"/>
Note:	Carie su fusto e colletto		




## CODICE ALBERO 19706

Località:	1.301 - VIA DEI DELFINI/VIA ARNINO		
Object ID:	21418		
Nr. pianta:	19706	Cartellino:	
Coordinata X:	603.452,77		
Coordinata Y:	4.834.834,24		
Proprietà:	<input checked="" type="radio"/> Area di proprietà	<input type="radio"/> Area di terzi	in lavorazione <input type="checkbox"/>
Tassonomia:	Tamarix gallica		
Nome comune:			
Sito di crescita:	prato		
Fase fisiologica:	adulto		
Bersaglio	Zona attigua a semafori, p		
Priorità	Alta		
Altezza:	0-5 m	Ø chioma:	m
Ø tronco:	40,00 cm	Circ. tronco:	125,66 cm
Modalità età:	Stimato	Età pianta calcolata:	2 anni
Data stima:	30/09/2016	Età stimata:	anni
Stato pianta:	Pianta viva		
Monumentale	<input type="checkbox"/>	Particolare valore	<input checked="" type="checkbox"/>
Priorità bassa	<input type="checkbox"/>	Priorità media	<input type="checkbox"/>
Priorità alta	<input checked="" type="checkbox"/>	Pianta da abbattere	<input checked="" type="checkbox"/>
Note:	Fusto cavo		



## CODICE ALBERO 20174

Località:	1.302 - VIA DEI FRASSINI		
Object ID:	21945		
Nr. pianta:	20174	Cartellino:	
Coordinata X:	604.543,44		
Coordinata Y:	4.828.941,30		
Proprietà:	<input checked="" type="radio"/> Area di proprietà <input type="radio"/> Area di terzi <input type="checkbox"/> in lavorazione		
Tassonomia:	Populus nigra		
Nome comune:	Pioppo nero		
Sito di crescita:	prato		
Fase fisiologica:	adulto		
Bersaglio:	Zona attigua a semafori, p		
Priorità:	Alta		
Altezza:	10-15 m	Ø chioma:	m
Ø tronco:	46,00 cm	Circ. tronco:	144,51 cm
Modalità età:	Stimato	Età pianta calcolata:	2 anni
Data stima:	07/10/2016	Età stimata:	anni
Stato pianta:	Pianta viva		
Monumentale:	<input type="checkbox"/>	Particolare valore:	<input checked="" type="checkbox"/>
Priorità bassa:	<input type="checkbox"/>	Priorità media:	<input type="checkbox"/>
Priorità alta:	<input checked="" type="checkbox"/>	Pianta da abbattere:	<input checked="" type="checkbox"/>
Note:	Esemplare inclinato 17-18 °, radici affioranti		



## CODICE ALBERO 20147

Località:	1.028 - VIA SAN GUIDO		
Object ID:	21910		
Nr. pianta:	20147	Cartellino:	
Coordinata X:	604.557,25		
Coordinata Y:	4.831.045,81		
Proprietà:	<input checked="" type="radio"/> Pubblica <input type="radio"/> Privata	in lavorazione	<input type="checkbox"/>
Tassonomia:	Pinus pinaster		
Nome comune:			
Sito di crescita:	aiuola	Fase fisiologica:	adulto
Bersaglio	Punto di passaggio obbligato, fermata autobus molto frequentata, punto d		
Priorità	Alta		
Altezza:	10-15 m	Ø chioma:	m
Ø tronco:	25,00 cm	Circ. tronco:	78,54 cm
Modalità età:	Stimato	Età pianta calcolata:	1 anni
Data stima:	07/10/2016	Età stimata:	anni
Stato:	Pianta viva		
Monumentale	<input type="checkbox"/>	Particolare valore	<input type="checkbox"/>
Priorità bassa	<input type="checkbox"/>	Priorità media	<input type="checkbox"/>
Priorità alta	<input checked="" type="checkbox"/>	Pianta da abbattere	<input checked="" type="checkbox"/>
Note:	Probabile attacco da matsucoccus		
Pianta dedicata	<input type="checkbox"/>	Data:	
Descrizione:			



## CODICE ALBERO 20189

Località:	1.302 - VIA DEI FRASSINI		
Object ID:	21960		
Nr. pianta:	20189	Cartellino:	
Coordinata X:	604.437,85		
Coordinata Y:	4.828.977,22		
Proprietà:	<input checked="" type="radio"/> Area di proprietà	<input type="radio"/> Area di terzi	<input type="checkbox"/> in lavorazione
Tassonomia:	Pinus pinea		
Nome comune:	Pino domestico		
Sito di crescita:	prato		
Fase fisiologica:	adulto		
Bersaglio	Zona attigua a semafori, p		
Priorità	Alta		
Altezza:	10-15 m	Ø chioma:	
Ø tronco:	55,00 cm	Circ. tronco:	172,79 cm
Modalità età:	Stimato	Età pianta calcolata:	2 anni
Data stima:	07/10/2016	Età stimata:	
Stato pianta:	Pianta viva		
Monumentale	<input type="checkbox"/>	Particolare valore	<input checked="" type="checkbox"/>
Priorità bassa	<input type="checkbox"/>	Priorità media	<input type="checkbox"/>
Priorità alta	<input checked="" type="checkbox"/>	Pianta da abbattere	<input checked="" type="checkbox"/>
Note:	Esemplare inclinato 16 gradi		



## CODICE ALBERO 20198

Località:	1.302 - VIA DEI FRASSINI				
Object ID:	21969				
Nr. pianta:	20198	Cartellino:			
Coordinata X:	604.432,63				
Coordinata Y:	4.828.970,06				
Proprietà:	<input checked="" type="radio"/> Area di proprietà	<input type="radio"/> Area di terzi	<input type="checkbox"/> in lavorazione		
Tassonomia:	Pinus pinea				
Nome comune:	Pino domestico				
Sito di crescita:	aiuola				
Fase fisiologica:	adulto				
Bersaglio	Zona attigua a semafori, p				
Priorità	Alta				
Altezza:	5-10	m	Ø chioma:		m
Ø tronco:	55,00	cm	Circ. tronco:	172,79	cm
Modalità età:	Stimato		Età pianta calcolata:	2	anni
Data stima:	07/10/2016		Età stimata:		anni
Stato pianta:	Pianta viva				
Monumentale	<input type="checkbox"/>	Particolare valore	<input checked="" type="checkbox"/>		
Priorità bassa	<input type="checkbox"/>	Priorità media	<input type="checkbox"/>		
Priorità alta	<input checked="" type="checkbox"/>	Pianta da abbattere	<input checked="" type="checkbox"/>		
Note:	Esemplare inclinato 18 gradi				





## CODICE ALBERO 19679

Località:	1.303 - VIA DELL'ORDINE DI SANTO STEFANO		
Object ID:	21391		
Nr. pianta:	19679	Cartellino:	
Coordinata X:	602.842,85		
Coordinata Y:	4.836.226,39		
Proprietà:	<input checked="" type="radio"/> Area di proprietà	<input type="radio"/> Area di terzi	<input type="checkbox"/> in lavorazione
Tassonomia:	Pinus pinea		
Nome comune:	Pino domestico		
Sito di crescita:	prato		
Fase fisiologica:	adulto		
Bersaglio	Zona attigua a semafori, p		
Priorità	Alta		
Altezza:	10-15 m	Ø chioma:	
Ø tronco:	61,00 cm	Circ. tronco:	191,64 cm
Modalità età:	Stimato	Età pianta calcolata:	2 anni
Data stima:	30/09/2016	Età stimata:	
Stato pianta:	Pianta viva		
Monumentale	<input type="checkbox"/>	Particolare valore	<input checked="" type="checkbox"/>
Priorità bassa	<input type="checkbox"/>	Priorità media	<input type="checkbox"/>
Priorità alta	<input checked="" type="checkbox"/>	Pianta da abbattere	<input checked="" type="checkbox"/>
Note:	Esemplare inclinato 43°, leggermente arcuato, radici affioranti		

## CODICE ALBERO 19681



Località:	1.303 - VIA DELL'ORDINE DI SANTO STEFANO		
Object ID:	21393		
Nr. pianta:	19681	Cartellino:	
Coordinata X:	602.837,39		
Coordinata Y:	4.836.231,37		
Proprietà:	<input checked="" type="radio"/> Area di proprietà	<input type="radio"/> Area di terzi	in lavorazione <input type="checkbox"/>
Tassonomia:	Pinus pinea		
Nome comune:	Pino domestico		
Sito di crescita:	prato		
Fase fisiologica:	adulto		
Bersaglio	Zona attigua a semafori, p		
Priorità	Alta		
Altezza:	10-15 m	Ø chioma:	m
Ø tronco:	55,00 cm	Circ. tronco:	172,79 cm
Modalità età:	Stimato	Età pianta calcolata:	2 anni
Data stima:	30/09/2016	Età stimata:	anni
Stato pianta:	Pianta viva		
Monumentale	<input type="checkbox"/>	Particolare valore	<input checked="" type="checkbox"/>
Priorità bassa	<input type="checkbox"/>	Priorità media	<input type="checkbox"/>
Priorità alta	<input checked="" type="checkbox"/>	Pianta da abbattere	<input checked="" type="checkbox"/>
Note:	Esemplare inclinato 49°, radici affioranti		



## CODICE ALBERO 19682

Località:	1.303 - VIA DELL'ORDINE DI SANTO STEFANO		
Object ID:	21394		
Nr. pianta:	19682	Cartellino:	
Coordinata X:	602.834,03		
Coordinata Y:	4.836.232,13		
Proprietà:	<input checked="" type="radio"/> Area di proprietà	<input type="radio"/> Area di terzi	in lavorazione <input type="checkbox"/>
Tassonomia:	Pinus pinea		
Nome comune:	Pino domestico		
Sito di crescita:	prato		
Fase fisiologica:	adulto		
Bersaglio	Zona attigua a semafori, p		
Priorità	Alta		
Altezza:	10-15 m	Ø chioma:	
Ø tronco:	62,00 cm	Circ. tronco:	194,78 cm
Modalità età:	Stimato	Età pianta calcolata:	2 anni
Data stima:	30/09/2016	Età stimata:	
Stato pianta:	Pianta viva		
Monumentale	<input type="checkbox"/>	Particolare valore	<input checked="" type="checkbox"/>
Priorità bassa	<input type="checkbox"/>	Priorità media	<input type="checkbox"/>
Priorità alta	<input checked="" type="checkbox"/>	Pianta da abbattere	<input checked="" type="checkbox"/>
Note:	Esemplare inclinato 35°		



## CODICE ALBERO 19675

Località:	1.303 - VIA DELL'ORDINE DI SANTO STEFANO				
Object ID:	21386				
Nr. pianta:	19675	Cartellino:			
Coordinata X:	602.847,47				
Coordinata Y:	4.836.250,81				
Proprietà:	<input checked="" type="radio"/> Area di proprietà <input type="radio"/> Area di terzi <input type="checkbox"/> in lavorazione				
Tassonomia:	Pinus pinea				
Nome comune:	Pino domestico				
Sito di crescita:	prato				
Fase fisiologica:	adulto				
Bersaglio:	Zona attigua a semafori, p				
Priorità:	Alta				
Altezza:	5-10	m	Ø chioma:		m
Ø tronco:	60,00	cm	Circ. tronco:	188,50	cm
Modalità età:	Stimato		Età pianta calcolata:	2	anni
Data stima:	30/09/2016		Età stimata:		anni
Stato pianta:	Pianta viva				
Monumentale:	<input type="checkbox"/>	Particolare valore:	<input checked="" type="checkbox"/>		
Priorità bassa:	<input type="checkbox"/>	Priorità media:	<input type="checkbox"/>		
Priorità alta:	<input checked="" type="checkbox"/>	Pianta da abbattere:	<input checked="" type="checkbox"/>		
Note:	Esemplare inclinato 21 gradi				

# CIRCOSCRIZIONE 2




## CODICE ALBERO 14077

Località:	2.001 - VIALE DELLE CASCINE				
Object ID:	16661				
Nr. pianta:	14077	Cartellino:			
Coordinata X:	610.804,79				
Coordinata Y:	4.842.031,85				
Proprietà:	<input checked="" type="radio"/> Area di proprietà	<input type="radio"/> Area di terzi	in lavorazione: <input type="checkbox"/>		
Tassonomia:	Platanus x acerifolia				
Nome comune:	Platano di Londra				
Sito di crescita:	aiuola molto esigua				
Fase fisiologica:	adulto				
Bersaglio	Punto di passaggio obbliga				
Priorità	Alta				
Altezza:	10-15	m	Ø chioma:		m
Ø tronco:	75,00	cm	Circ. tronco:	235,62	cm
Modalità età:	Stimato		Età pianta calcolata:	2	anni
Data stima:	28/01/2016		Età stimata:		anni
Stato pianta:	Pianta viva				
Monumentale	<input type="checkbox"/>	Particolare valore	<input checked="" type="checkbox"/>		
Priorità bassa	<input type="checkbox"/>	Priorità media	<input type="checkbox"/>		
Priorità alta	<input checked="" type="checkbox"/>	Pianta da abbattere	<input checked="" type="checkbox"/>		
Note:	Esemplare inclinato 25-26° verso strada, allargamento colletto, rigonfiamenti con riscoppi su tutto il fusto				



## CODICE ALBERO 12763

Località:	2.006 - VIA AURELIA NORD				
Object ID:	3453				
Nr. pianta:	12763	Cartellino:			
Coordinata X:	611.240,41				
Coordinata Y:	4.841.660,06				
Proprietà:	<input checked="" type="radio"/> Area di proprietà	<input type="radio"/> Area di terzi	<input type="checkbox"/> in lavorazione		
Tassonomia:	Pinus pinea				
Nome comune:	Pino domestico				
Sito di crescita:	prato margine strada				
Fase fisiologica:	adulto				
Bersaglio	Punto di passaggio obbliga				
Priorità	Alta				
Altezza:	5-10	m	Ø chioma:		m
Ø tronco:	45,00	cm	Circ. tronco:	141,37	cm
Modalità età:	Stimato		Età pianta calcolata:		anni
Data stima:			Età stimata:		anni
Stato pianta:	Pianta viva				
Monumentale	<input type="checkbox"/>	Particolare valore	<input checked="" type="checkbox"/>		
Priorità bassa	<input type="checkbox"/>	Priorità media	<input type="checkbox"/>		
Priorità alta	<input checked="" type="checkbox"/>	Pianta da abbattere	<input checked="" type="checkbox"/>		
Note:	Esemplare inclinato 17 gradi 28 / 08 / 18 aumento di 3 gradi di inclinazione				



## CODICE ALBERO 10708

Località:	2.038 - VIA BRUNELLESCHI FILIPPO				
Object ID:	2712				
Nr. pianta:	10708	Cartellino:			
Coordinata X:	610.506,74				
Coordinata Y:	4.840.543,58				
Proprietà:	<input checked="" type="radio"/> Area di proprietà	<input type="radio"/> Area di terzi	<input type="checkbox"/> in lavorazione		
Tassonomia:	Cupressus glabra				
Nome comune:					
Sito di crescita:	prato margine strada				
Fase fisiologica:	adulto				
Bersaglio:	Punto di passaggio obbliga				
Priorità:	Alta				
Altezza:	10-15	m	Ø chioma:		m
Ø tronco:	45,00	cm	Circ. tronco:	141,37	cm
Modalità età:	Stimato		Età pianta calcolata:		anni
Data stima:			Età stimata:		anni
Stato pianta:	Pianta viva				
Monumentale:	<input type="checkbox"/>	Particolare valore:	<input checked="" type="checkbox"/>		
Priorità bassa:	<input type="checkbox"/>	Priorità media:	<input type="checkbox"/>		
Priorità alta:	<input checked="" type="checkbox"/>	Pianta da abbattere:	<input checked="" type="checkbox"/>		
Note:	Esemplare inclinato 28°, evidente sollevamento della zolla				





## CODICE ALBERO 10709

Località:	2.038 - VIA BRUNELLESCHI FILIPPO				
Object ID:	3202				
Nr. pianta:	10709	Cartellino:			
Coordinata X:	610.502,47				
Coordinata Y:	4.840.549,99				
Proprietà:	<input checked="" type="radio"/> Area di proprietà	<input type="radio"/> Area di terzi	in lavorazione <input type="checkbox"/>		
Tassonomia:	Pinus pinea				
Nome comune:	Pino domestico				
Sito di crescita:	prato margine strada				
Fase fisiologica:	adulto				
Bersaglio:	Punto di passaggio obbliga				
Priorità:	Alta				
Altezza:	10-15	m	Ø chioma:		m
Ø tronco:	70,00	cm	Circ. tronco:	219,91	cm
Modalità età:	Stimato		Età pianta calcolata:		anni
Data stima:			Età stimata:		anni
Stato pianta:	Ceppaia				
Data abb.:	05/01/2018	Data rimozione ceppaia:			
Monumentale	<input type="checkbox"/>	Particolare valore	<input type="checkbox"/>		
Priorità bassa	<input type="checkbox"/>	Priorità media	<input type="checkbox"/>		
Priorità alta	<input checked="" type="checkbox"/>	Pianta da abbattere	<input type="checkbox"/>		
Note:	Esemplare inclinato 18°, evidente sollevamento della zolla				



## CODICE ALBERO 20336

Località:	1.029 - VIA DEI PORCARI		
Object ID:	22107		
Nr. pianta:	20336	Cartellino:	
Coordinata X:	605.206,57		
Coordinata Y:	4.828.260,20		
Proprietà:	<input checked="" type="radio"/> Pubblica <input type="radio"/> Privata	in lavorazione	<input type="checkbox"/>
Tassonomia:	Pinus pinaster		
Nome comune:			
Sito di crescita:	prato	Fase fisiologica:	adulto
Bersaglio	Punti di ritrovo e di aggregazione occasionali		
Priorità	Alta		
Altezza:	10-15 m	Ø chioma:	m
Ø tronco:	50,00 cm	Circ. tronco:	157,08 cm
Modalità età:	Stimato	Età pianta calcolata:	1 anni
Data stima:	10/10/2016	Età stimata:	anni
Stato:	Pianta viva		
Monumentale	<input type="checkbox"/>	Particolare valore	<input type="checkbox"/>
Priorità bassa	<input type="checkbox"/>	Priorità media	<input type="checkbox"/>
Priorità alta	<input checked="" type="checkbox"/>	Pianta da abbattere	<input checked="" type="checkbox"/>
Note:	Probabile attacco da matsucoccus		
Pianta dedicata	<input type="checkbox"/>	Data:	
Descrizione:			



## CODICE ALBERO 10739

Località:	2.038 - VIA BRUNELLESCHI FILIPPO		
Object ID:	3221		
Nr. pianta:	10739	Cartellino:	
Coordinata X:	610.446,89		
Coordinata Y:	4.840.572,28		
Proprietà:	<input checked="" type="radio"/> Area di proprietà	<input type="radio"/> Area di terzi	in lavorazione <input type="checkbox"/>
Tassonomia:	Pinus pinea		
Nome comune:	Pino domestico		
Sito di crescita:	prato margine strada		
Fase fisiologica:	adulto		
Bersaglio:	Punto di passaggio obbliga		
Priorità:	Alta		
Altezza:	10-15	m	Ø chioma: <input type="text"/> m
Ø tronco:	65,00	cm	Circ. tronco: 204,20 cm
Modalità età:	Stimato		Età pianta calcolata: <input type="text"/> anni
Data stima:	<input type="text"/>		Età stimata: <input type="text"/> anni
Stato pianta:	Ceppaia		
Data abb.:	05/01/2018	Data rimozione ceppaia:	<input type="text"/>
Monumentale:	<input type="checkbox"/>	Particolare valore:	<input checked="" type="checkbox"/>
Priorità bassa:	<input type="checkbox"/>	Priorità media:	<input type="checkbox"/>
Priorità alta:	<input checked="" type="checkbox"/>	Pianta da abbattere:	<input checked="" type="checkbox"/>
Note:	Esemplare inclinato 24-25°, evidente sollevamento della zolla		



## CODICE ALBERO 15124

Località:	2.038 - VIA BRUNELLESCHI FILIPPO		
Object ID:	358		
Nr. pianta:	15124	Cartellino:	
Coordinata X:	610.557,97		
Coordinata Y:	4.840.578,31		
Proprietà:	<input checked="" type="radio"/> Area di proprietà	<input type="radio"/> Area di terzi	<input type="checkbox"/> in lavorazione
Tassonomia:	Pinus pinea		
Nome comune:	Pino domestico		
Sito di crescita:	terra battuta		
Fase fisiologica:	adulto		
Bersaglio	Punto di passaggio obbliga		
Priorità	Alta		
Altezza:	10-15 m	Ø chioma:	m
Ø tronco:	65,00 cm	Circ. tronco:	204,20 cm
Modalità età:	Stimato	Età pianta calcolata:	anni
Data stima:		Età stimata:	anni
Stato pianta:	Pianta viva		
Monumentale	<input type="checkbox"/>	Particolare valore	<input checked="" type="checkbox"/>
Priorità bassa	<input type="checkbox"/>	Priorità media	<input type="checkbox"/>
Priorità alta	<input checked="" type="checkbox"/>	Pianta da abbattere	<input checked="" type="checkbox"/>
Note:	Esemplare inclinato 23°, radici affioranti		



## CODICE ALBERO 15131

Località:	2.038 - VIA BRUNELLESCHI FILIPPO				
Object ID:	276				
Nr. pianta:	15131	Cartellino:			
Coordinata X:	610.509,47				
Coordinata Y:	4.840.594,17				
Proprietà:	<input checked="" type="radio"/> Area di proprietà	<input type="radio"/> Area di terzi	<input type="checkbox"/> in lavorazione		
Tassonomia:	Pinus pinea				
Nome comune:	Pino domestico				
Sito di crescita:	prato				
Fase fisiologica:	adulto				
Bersaglio:	Punto di passaggio obbliga				
Priorità:	Alta				
Altezza:	10-15	m	Ø chioma:		m
Ø tronco:	65,00	cm	Circ. tronco:	204,20	cm
Modalità età:	Stimato		Età pianta calcolata:		anni
Data stima:			Età stimata:		anni
Stato pianta:	Pianta viva				
Monumentale:	<input type="checkbox"/>	Particolare valore:	<input checked="" type="checkbox"/>		
Priorità bassa:	<input type="checkbox"/>	Priorità media:	<input type="checkbox"/>		
Priorità alta:	<input checked="" type="checkbox"/>	Pianta da abbattere:	<input checked="" type="checkbox"/>		
Note:	Esemplare inclinato 24-25°				



## CODICE ALBERO 15400

Località:	2.042 - VIA BELLINI VINCENZO				
Object ID:	1732				
Nr. pianta:	15400	Cartellino:			
Coordinata X:	610.594,79				
Coordinata Y:	4.840.685,13				
Proprietà:	<input checked="" type="radio"/> Area di proprietà	<input type="radio"/> Area di terzi	<input type="checkbox"/> in lavorazione		
Tassonomia:	Robinia pseudoacacia				
Nome comune:	Robinia pseudoacacia				
Sito di crescita:	aiuola				
Fase fisiologica:	adulto				
Bersaglio	Punto di passaggio obbliga				
Priorità	Alta				
Altezza:	10-15	m	Ø chioma:		m
Ø tronco:	70,00	cm	Circ. tronco:	219,91	cm
Modalità età:	Stimato		Età pianta calcolata:		anni
Data stima:			Età stimata:		anni
Stato pianta:	Pianta viva				
Monumentale	<input type="checkbox"/>	Particolare valore	<input checked="" type="checkbox"/>		
Priorità bassa	<input type="checkbox"/>	Priorità media	<input type="checkbox"/>		
Priorità alta	<input checked="" type="checkbox"/>	Pianta da abbattere	<input checked="" type="checkbox"/>		
Note:	Fusto completamente cariato, esemplare deperiente (Abbattimento )				



## CODICE ALBERO 15350

Località:	2.044 - VIA BELLINI VINCENZO		
Object ID:	3111		
Nr. pianta:	15350	Cartellino:	
Coordinata X:	610.604,32		
Coordinata Y:	4.840.739,48		
Proprietà:	<input checked="" type="radio"/> Area di proprietà	<input type="radio"/> Area di terzi	<input type="checkbox"/> in lavorazione
Tassonomia:	Pinus pinea		
Nome comune:	Pino domestico		
Sito di crescita:	aiuola		
Fase fisiologica:	adulto		
Bersaglio	Punto di passaggio obbliga		
Priorità	Alta		
Altezza:	15-20 m	Ø chioma:	
Ø tronco:	75,00 cm	Circ. tronco:	235,62 cm
Modalità età:	Stimato	Età pianta calcolata:	
Data stima:		Età stimata:	
Stato pianta:	Pianta viva		
Monumentale	<input type="checkbox"/>	Particolare valore	<input checked="" type="checkbox"/>
Priorità bassa	<input type="checkbox"/>	Priorità media	<input type="checkbox"/>
Priorità alta	<input checked="" type="checkbox"/>	Pianta da abbattere	<input checked="" type="checkbox"/>
Note:	Esemplare filato, inclinato 16-17°, sospetto sollevamento della zolla		



## CODICE ALBERO 9494

Località:	2.050 - VIA ALDO MORO				
Object ID:	812				
Nr. pianta:	9494	Cartellino:			
Coordinata X:	611.900,66				
Coordinata Y:	4.840.602,32				
Proprietà:	<input checked="" type="radio"/> Area di proprietà	<input type="radio"/> Area di terzi	<input type="checkbox"/> in lavorazione		
Tassonomia:	Pinus pinea				
Nome comune:	Pino domestico				
Sito di crescita:	terra battuta				
Fase fisiologica:	adulto				
Bersaglio	Punto di passaggio obbliga				
Priorità	Alta				
Altezza:	10-15	m	Ø chioma:		m
Ø tronco:	100,00	cm	Circ. tronco:	314,16	cm
Modalità età:	Stimato		Età pianta calcolata:		anni
Data stima:			Età stimata:		anni
Stato pianta:	Pianta viva				
Monumentale	<input type="checkbox"/>	Particolare valore	<input checked="" type="checkbox"/>		
Priorità bassa	<input type="checkbox"/>	Priorità media	<input type="checkbox"/>		
Priorità alta	<input checked="" type="checkbox"/>	Pianta da abbattere	<input checked="" type="checkbox"/>		
Note:	Esemplare inclinato 20 gradi, sospetto sollevamento della zolla				





## CODICE ALBERO 9499

Località:	2.050 - VIA ALDO MORO		
Object ID:	349		
Nr. pianta:	9499	Cartellino:	
Coordinata X:	611.922,79		
Coordinata Y:	4.840.612,70		
Proprietà:	<input checked="" type="radio"/> Area di proprietà	<input type="radio"/> Area di terzi	in lavorazione <input type="checkbox"/>
Tassonomia:	Pinus pinea		
Nome comune:	Pino domestico		
Sito di crescita:	terra battuta		
Fase fisiologica:	adulto		
Bersaglio	Punto di ritrovo molto freq		
Priorità	Alta		
Altezza:	10-15 m	Ø chioma:	
Ø tronco:	65,00 cm	Circ. tronco:	204,20 cm
Modalità età:	Stimato	Età pianta calcolata:	
Data stima:		Età stimata:	
Stato pianta:	Pianta viva		
Monumentale	<input type="checkbox"/>	Particolare valore	<input checked="" type="checkbox"/>
Priorità bassa	<input type="checkbox"/>	Priorità media	<input type="checkbox"/>
Priorità alta	<input checked="" type="checkbox"/>	Pianta da abbattere	<input checked="" type="checkbox"/>
Note:	Esemplare inclinato 20 gradi, sospetto sollevamento della zolla		



## CODICE ALBERO 19104

Località:	2.064 - STRADA STATALE AURELIA				
Object ID:	20812				
Nr. pianta:	19104	Cartellino:			
Coordinata X:	611.157,58				
Coordinata Y:	4.841.952,19				
Proprietà:	<input checked="" type="radio"/> Area di proprietà <input type="radio"/> Area di terzi <input type="checkbox"/> in lavorazione				
Tassonomia:	Pinus pinea				
Nome comune:	Pino domestico				
Sito di crescita:	prato margine strada				
Fase fisiologica:	adulto				
Bersaglio	Punto di passaggio obbliga				
Priorità	Alta				
Altezza:	10-15	m	Ø chioma:		m
Ø tronco:	55,00	cm	Circ. tronco:	172,79	cm
Modalità età:	Stimato		Età pianta calcolata:	2	anni
Data stima:	08/09/2016		Età stimata:		anni
Stato pianta:	Pianta viva				
Monumentale	<input type="checkbox"/>	Particolare valore	<input checked="" type="checkbox"/>		
Priorità bassa	<input type="checkbox"/>	Priorità media	<input type="checkbox"/>		
Priorità alta	<input checked="" type="checkbox"/>	Pianta da abbattere	<input checked="" type="checkbox"/>		
Note:	Esemplare inclinato 25 gradi 28 / 08 / 18 aumento di 2 gradi di inclinazione				



## CODICE ALBERO 19117

Località:	2.064 - STRADA STATALE AURELIA		
Object ID:	20825		
Nr. pianta:	19117	Cartellino:	
Coordinata X:	611.201,22		
Coordinata Y:	4.841.813,30		
Proprietà:	<input checked="" type="radio"/> Area di proprietà	<input type="radio"/> Area di terzi	<input type="checkbox"/> in lavorazione
Tassonomia:	Pinus pinea		
Nome comune:	Pino domestico		
Sito di crescita:	prato margine strada		
Fase fisiologica:	adulto		
Bersaglio	Punto di passaggio obbliga		
Priorità	Alta		
Altezza:	10-15 m	Ø chioma:	m
Ø tronco:	60,00 cm	Circ. tronco:	188,50 cm
Modalità età:	Stimato	Età pianta calcolata:	2 anni
Data stima:	08/09/2016	Età stimata:	anni
Stato pianta:	Pianta viva		
Monumentale	<input type="checkbox"/>	Particolare valore	<input checked="" type="checkbox"/>
Priorità bassa	<input type="checkbox"/>	Priorità media	<input type="checkbox"/>
Priorità alta	<input checked="" type="checkbox"/>	Pianta da abbattere	<input checked="" type="checkbox"/>
Note:	Esemplare inclinato 28 gradi 28 / 08 / 18 aumento di 2 gradi di inclinazione		



## CODICE ALBERO 19118

Località:	2.064 - STRADA STATALE AURELIA					
Object ID:	20826					
Nr. pianta:	19118	Cartellino:				
Coordinata X:	611.205,74					
Coordinata Y:	4.841.799,94					
Proprietà:	<input checked="" type="radio"/> Area di proprietà	<input type="radio"/> Area di terzi	<input type="checkbox"/> in lavorazione			
Tassonomia:	Pinus pinea					
Nome comune:	Pino domestico					
Sito di crescita:	prato margine strada					
Fase fisiologica:	adulto					
Bersaglio	Punto di passaggio obbliga					
Priorità	Alta					
Altezza:	10-15	m	Ø chioma:		m	
Ø tronco:	55,00	cm	Circ. tronco:	172,79	cm	
Modalità età:	Stimato		Età pianta calcolata:	2 anni		
Data stima:	08/09/2016		Età stimata:			anni
Stato pianta:	Pianta viva					
Monumentale	<input type="checkbox"/>	Particolare valore	<input checked="" type="checkbox"/>			
Priorità bassa	<input type="checkbox"/>	Priorità media	<input type="checkbox"/>			
Priorità alta	<input checked="" type="checkbox"/>	Pianta da abbattere	<input checked="" type="checkbox"/>			
Note:	Esemplare inclinato 30 gradi					



## CODICE ALBERO 12770

Località:	2.064 - STRADA STATALE AURELIA		
Object ID:	760		
Nr. pianta:	12770	Cartellino:	
Coordinata X:	611.205,05		
Coordinata Y:	4.841.767,85		
Proprietà:	<input checked="" type="radio"/> Area di proprietà	<input type="radio"/> Area di terzi	in lavorazione: <input type="checkbox"/>
Tassonomia:	Pinus pinea		
Nome comune:	Pino domestico		
Sito di crescita:	prato margine strada		
Fase fisiologica:	adulto		
Bersaglio	Punto di passaggio obbliga		
Priorità	Alta		
Altezza:	5-10	m	Ø chioma: <input type="text"/> m
Ø tronco:	58,00	cm	Circ. tronco: 182,21 cm
Modalità età:	Stimato		Età pianta calcolata: <input type="text"/> anni
Data stima:	<input type="text"/>		Età stimata: <input type="text"/> anni
Stato pianta:	Pianta viva		
Monumentale	<input type="checkbox"/>	Particolare valore	<input checked="" type="checkbox"/>
Priorità bassa	<input type="checkbox"/>	Priorità media	<input type="checkbox"/>
Priorità alta	<input checked="" type="checkbox"/>	Pianta da abbattere	<input checked="" type="checkbox"/>
Note:	Esemplare inclinato 26-27 ° verso campagna e arcuato, cancro su fusto		



## CODICE ALBERO 13254

Località:	2.065 - VIA AURELIA				
Object ID:	3394				
Nr. pianta:	13254	Cartellino:			
Coordinata X:	611.422,45				
Coordinata Y:	4.841.086,33				
Proprietà:	<input checked="" type="radio"/> Area di proprietà	<input type="radio"/> Area di terzi	<input type="checkbox"/> in lavorazione		
Tassonomia:	Pinus pinea				
Nome comune:	Pino domestico				
Sito di crescita:	prato margine strada				
Fase fisiologica:	adulto				
Bersaglio:	Punto di passaggio obbliga				
Priorità:	Alta				
Altezza:	10-15	m	Ø chioma:		m
Ø tronco:	64,00	cm	Circ. tronco:	201,06	cm
Modalità età:	Stimato		Età pianta calcolata:		anni
Data stima:			Età stimata:		anni
Stato pianta:	Pianta viva				
Monumentale:	<input type="checkbox"/>	Particolare valore:	<input checked="" type="checkbox"/>		
Priorità bassa:	<input type="checkbox"/>	Priorità media:	<input type="checkbox"/>		
Priorità alta:	<input checked="" type="checkbox"/>	Pianta da abbattere:	<input checked="" type="checkbox"/>		
Note:	Esemplare inclinato 40°, fusto ricoperto di edera				



## CODICE ALBERO 9556

Località:	2.069 - VIA CARUSO GIROLAMO		
Object ID:	4336		
Nr. pianta:	9556	Cartellino:	
Coordinata X:	611.552,99		
Coordinata Y:	4.841.763,63		
Proprietà:	<input checked="" type="radio"/> Area di proprietà	<input type="radio"/> Area di terzi	in lavorazione <input type="checkbox"/>
Tassonomia:	Tilia platyphyllos		
Nome comune:	Tiglio nostrano		
Sito di crescita:	aiuola molto esigua		
Fase fisiologica:	adulto		
Bersaglio:	Punti di ritrovo e di aggreg		
Priorità:	Alta		
Altezza:	5-10 m	Ø chioma:	
Ø tronco:	26,00 cm	Circ. tronco:	81,68 cm
Modalità età:	Stimato	Età pianta calcolata:	
Data stima:		Età stimata:	
Stato pianta:	Pianta viva		
Monumentale	<input type="checkbox"/>	Particolare valore	<input type="checkbox"/>
Priorità bassa	<input type="checkbox"/>	Priorità media	<input type="checkbox"/>
Priorità alta	<input checked="" type="checkbox"/>	Pianta da abbattere	<input type="checkbox"/>
Note:	Esemplare leggermente inclinato, spolionatura, pulizia basale, rimonda del secco 28/08/18 carie su fusto, iniziale cedimento del fusto		



## CODICE ALBERO 18614


Località:	2.069 - VIA CARUSO GIROLAMO				
Object ID:	20282				
Nr. pianta:	18614	Cartellino:			
Coordinata X:	611.577,44				
Coordinata Y:	4.841.798,32				
Proprietà:	<input checked="" type="radio"/> Area di proprietà <input type="radio"/> Area di terzi <input type="checkbox"/> in lavorazione				
Tassonomia:	Populus nigra				
Nome comune:	Pioppo nero				
Sito di crescita:	aiuola molto esigua				
Fase fisiologica:	adulto				
Bersaglio	Punti di ritrovo e di aggreg				
Priorità	Alta				
Altezza:	5-10	m	Ø chioma:		m
Ø tronco:	57,00	cm	Circ. tronco:	179,07	cm
Modalità età:	Stimato		Età pianta calcolata:	2	anni
Data stima:	04/08/2016		Età stimata:		anni
Stato pianta:	Pianta viva				
Monumentale	<input type="checkbox"/>	Particolare valore	<input type="checkbox"/>		
Priorità bassa	<input type="checkbox"/>	Priorità media	<input type="checkbox"/>		
Priorità alta	<input checked="" type="checkbox"/>	Pianta da abbattere	<input type="checkbox"/>		
Note:	Esemplare inclinato 16-17 °, 28 /08 / 18 aumento inclinazione di 4 gradi				





## CODICE ALBERO 11630

Località:	2.081 - VIA COSTA ANDREA		
Object ID:	1408		
Nr. pianta:	11630	Cartellino:	
Coordinata X:	611.178,03		
Coordinata Y:	4.841.530,95		
Proprietà:	<input checked="" type="radio"/> Area di proprietà	<input type="radio"/> Area di terzi	in lavorazione <input type="checkbox"/>
Tassonomia:	Pinus pinea		
Nome comune:	Pino domestico		
Sito di crescita:	aiuola molto esigua		
Fase fisiologica:	adulto		
Bersaglio	Punto di passaggio obbliga		
Priorità	Alta		
Altezza:	10-15	m	Ø chioma: <input type="text"/> m
Ø tronco:	55,00	cm	Circ. tronco: 172,79 cm
Modalità età:	Stimato		Età pianta calcolata: <input type="text"/> anni
Data stima:	<input type="text"/>		Età stimata: <input type="text"/> anni
Stato pianta:	Pianta viva		
Monumentale	<input type="checkbox"/>	Particolare valore	<input type="checkbox"/>
Priorità bassa	<input type="checkbox"/>	Priorità media	<input type="checkbox"/>
Priorità alta	<input checked="" type="checkbox"/>	Pianta da abbattere	<input type="checkbox"/>
Note:	Esemplare inclinato 8 gradi, chioma sbilanciata 28 / 08 / 18 aumento di 4 gradi di inclinazione		



## CODICE ALBERO 11646

Località:	2.081 - VIA COSTA ANDREA				
Object ID:	3138				
Nr. pianta:	11646	Cartellino:			
Coordinata X:	611.185,18				
Coordinata Y:	4.841.580,96				
Proprietà:	<input checked="" type="radio"/> Area di proprietà	<input type="radio"/> Area di terzi	in lavorazione <input type="checkbox"/>		
Tassonomia:	Pinus pinea				
Nome comune:	Pino domestico				
Sito di crescita:	aiuola molto esigua				
Fase fisiologica:	adulto				
Bersaglio	Punto di passaggio obbliga				
Priorità	Alta				
Altezza:	10-15	m	Ø chioma:		m
Ø tronco:	60,00	cm	Circ. tronco:	188,50	cm
Modalità età:	Stimato		Età pianta calcolata:		anni
Data stima:			Età stimata:		anni
Stato pianta:	Pianta viva				
Monumentale	<input type="checkbox"/>	Particolare valore	<input checked="" type="checkbox"/>		
Priorità bassa	<input type="checkbox"/>	Priorità media	<input type="checkbox"/>		
Priorità alta	<input checked="" type="checkbox"/>	Pianta da abbattere	<input checked="" type="checkbox"/>		
Note:	Chioma eccessivamente sbilanciata 28/08/18 inclinazione 12 gradi verso casa				



## CODICE ALBERO 11655

Località:	2.081 - VIA COSTA ANDREA		
Object ID:	3124		
Nr. pianta:	11655	Cartellino:	
Coordinata X:	611.185,18		
Coordinata Y:	4.841.612,44		
Proprietà:	<input checked="" type="radio"/> Area di proprietà	<input type="radio"/> Area di terzi	<input type="checkbox"/> in lavorazione
Tassonomia:	Pinus pinea		
Nome comune:	Pino domestico		
Sito di crescita:	aiuola molto esigua		
Fase fisiologica:	adulto		
Bersaglio	Punto di passaggio obbliga		
Priorità	Alta		
Altezza:	10-15 m	Ø chioma:	
Ø tronco:	50,00 cm	Circ. tronco:	157,08 cm
Modalità età:	Stimato	Età pianta calcolata:	
Data stima:		Età stimata:	
Stato pianta:	Pianta viva		
Monumentale	<input type="checkbox"/>	Particolare valore	<input checked="" type="checkbox"/>
Priorità bassa	<input type="checkbox"/>	Priorità media	<input type="checkbox"/>
Priorità alta	<input checked="" type="checkbox"/>	Pianta da abbattere	<input checked="" type="checkbox"/>
Note:	Chioma sbilanciata 8 gradi 28 / 08 / 18 aumento di 2 gradi di inclinazione		



## CODICE ALBERO 19282

Località:	2.300 - VIA PERTINI				
Object ID:	20994				
Nr. pianta:	19282	Cartellino:			
Coordinata X:	611.199,51				
Coordinata Y:	4.840.400,63				
Proprietà:	<input checked="" type="radio"/> Area di proprietà <input type="radio"/> Area di terzi <input type="checkbox"/> in lavorazione				
Tassonomia:	Pinus pinea				
Nome comune:	Pino domestico				
Sito di crescita:	prato				
Fase fisiologica:	adulto				
Bersaglio:	Zona attigua a semafori, p				
Priorità:	Alta				
Altezza:	10-15	m	Ø chioma:		m
Ø tronco:	60,00	cm	Circ. tronco:	188,50	cm
Modalità età:	Stimato		Età pianta calcolata:	2	anni
Data stima:	09/09/2016		Età stimata:		anni
Stato pianta:	Pianta viva				
Monumentale	<input type="checkbox"/>	Particolare valore	<input checked="" type="checkbox"/>		
Priorità bassa	<input type="checkbox"/>	Priorità media	<input type="checkbox"/>		
Priorità alta	<input checked="" type="checkbox"/>	Pianta da abbattere	<input checked="" type="checkbox"/>		
Note:	Esemplare inclinato 20 gradi				



## CODICE ALBERO 19284

Località:	2.300 - VIA PERTINI		
Object ID:	20996		
Nr. pianta:	19284	Cartellino:	
Coordinata X:	611.206,96		
Coordinata Y:	4.840.402,05		
Proprietà:	<input checked="" type="radio"/> Area di proprietà	<input type="radio"/> Area di terzi	<input type="checkbox"/> in lavorazione
Tassonomia:	Eucalyptus globulus		
Nome comune:			
Sito di crescita:	prato		
Fase fisiologica:	adulto		
Bersaglio	Zona attigua a semafori, p		
Priorità	Alta		
Altezza:	10-15 m	Ø chioma:	
Ø tronco:	70,00 cm	Circ. tronco:	219,91 cm
Modalità età:	Stimato	Età pianta calcolata:	2 anni
Data stima:	09/09/2016	Età stimata:	
Stato pianta:	Pianta viva		
Monumentale	<input type="checkbox"/>	Particolare valore	<input checked="" type="checkbox"/>
Priorità bassa	<input type="checkbox"/>	Priorità media	<input type="checkbox"/>
Priorità alta	<input checked="" type="checkbox"/>	Pianta da abbattere	<input checked="" type="checkbox"/>
Note:	Esemplare deperiente, chioma parzialmente disseccata		



## CODICE ALBERO 19287

Località:	2.300 - VIA PERTINI				
Object ID:	20998				
Nr. pianta:	19287	Cartellino:			
Coordinata X:	611.218,90				
Coordinata Y:	4.840.402,21				
Proprietà:	<input checked="" type="radio"/> Area di proprietà	<input type="radio"/> Area di terzi	<input type="checkbox"/> in lavorazione		
Tassonomia:	Eucalyptus globulus				
Nome comune:					
Sito di crescita:	prato				
Fase fisiologica:	adulto				
Bersaglio:	Zona attigua a semafori, p				
Priorità:	Alta				
Altezza:	10-15	m	Ø chioma:		m
Ø tronco:	80,00	cm	Circ. tronco:	251,33	cm
Modalità età:	Stimato		Età pianta calcolata:	2	anni
Data stima:	09/09/2016		Età stimata:		anni
Stato pianta:	Pianta viva				
Monumentale:	<input type="checkbox"/>	Particolare valore:	<input checked="" type="checkbox"/>		
Priorità bassa:	<input type="checkbox"/>	Priorità media:	<input type="checkbox"/>		
Priorità alta:	<input checked="" type="checkbox"/>	Pianta da abbattere:	<input checked="" type="checkbox"/>		
Note:	Esemplare deperiente, fusto decorticata, chioma rarefatta				



## CODICE ALBERO 14305

Località:	2.301 - VIA BELLINI				
Object ID:	16910				
Nr. pianta:	14305	Cartellino:			
Coordinata X:	610.727,17				
Coordinata Y:	4.840.651,92				
Proprietà:	<input checked="" type="radio"/> Area di proprietà <input type="radio"/> Area di terzi <input type="checkbox"/> in lavorazione				
Tassonomia:	Prunus dulcis				
Nome comune:	Mandorlo				
Sito di crescita:	prato				
Fase fisiologica:	adulto				
Bersaglio:	Punto di ritrovo molto freq				
Priorità:	Alta				
Altezza:	5-10	m	Ø chioma:		m
Ø tronco:	30,00	cm	Circ. tronco:	94,25	cm
Modalità età:	Stimato		Età pianta calcolata:	2 anni	
Data stima:	16/02/2016		Età stimata:		
Stato pianta:	Pianta viva				
Monumentale:	<input type="checkbox"/>		Particolare valore:	<input checked="" type="checkbox"/>	
Priorità bassa:	<input type="checkbox"/>		Priorità media:	<input type="checkbox"/>	
Priorità alta:	<input checked="" type="checkbox"/>		Pianta da abbattere:	<input checked="" type="checkbox"/>	
Note:	Esemplare inclinato 25 gradi, addossato a struttura (asilo nido)				



## CODICE ALBERO 14306

Località:	2.301 - VIA BELLINI					
Object ID:	16911					
Nr. pianta:	14306	Cartellino:				
Coordinata X:	610.695,40					
Coordinata Y:	4.840.630,98					
Proprietà:	<input checked="" type="radio"/> Area di proprietà	<input type="radio"/> Area di terzi	<input type="checkbox"/> in lavorazione			
Tassonomia:	Ligustrum vulgare					
Nome comune:						
Sito di crescita:	aiuola molto esigua					
Fase fisiologica:	adulto					
Bersaglio:	Punto di ritrovo molto freq					
Priorità	Alta					
Altezza:	5-10	m	Ø chioma:		m	
Ø tronco:	50,00	cm	Circ. tronco:	157,08	cm	
Modalità età:	Stimato			Età pianta calcolata:	2	anni
Data stima:	16/02/2016			Età stimata:		anni
Stato pianta:	Pianta viva					
Monumentale:	<input type="checkbox"/>		Particolare valore:	<input checked="" type="checkbox"/>		
Priorità bassa:	<input type="checkbox"/>		Priorità media:	<input type="checkbox"/>		
Priorità alta:	<input checked="" type="checkbox"/>		Pianta da abbattere:	<input checked="" type="checkbox"/>		
Note:	Radici strozzanti, grosso sbrancamento, presenza di carpofori su sedi di taglio, carie su sedi di taglio					





## CODICE ALBERO 14308

Località:	2.302 - VIA CILEA				
Object ID:	16913				
Nr. pianta:	14308	Cartellino:			
Coordinata X:	610.714,13				
Coordinata Y:	4.840.724,90				
Proprietà:	<input checked="" type="radio"/> Area di proprietà	<input type="radio"/> Area di terzi	<input type="checkbox"/> in lavorazione		
Tassonomia:	Pinus pinea				
Nome comune:	Pino domestico				
Sito di crescita:	prato				
Fase fisiologica:	adulto				
Bersaglio	Punto di passaggio obbliga				
Priorità	Alta				
Altezza:	10-15	m	Ø chioma:		m
Ø tronco:	90,00	cm	Circ. tronco:	282,74	cm
Modalità età:	Stimato		Età pianta calcolata:	2 anni	
Data stima:	16/02/2016		Età stimata:		
Stato pianta:	Pianta viva				
Monumentale	<input type="checkbox"/>	Particolare valore	<input checked="" type="checkbox"/>		
Priorità bassa	<input type="checkbox"/>	Priorità media	<input type="checkbox"/>		
Priorità alta	<input checked="" type="checkbox"/>	Pianta da abbattere	<input checked="" type="checkbox"/>		
Note:	Esemplare inclinato 14-15°, radici affioranti e strozzanti, grandi branche eccessivamente sbilanciate				



## CODICE ALBERO 14326

Località:	2.302 - VIA CILEA				
Object ID:	16931				
Nr. pianta:	14326	Cartellino:			
Coordinata X:	610.685,44				
Coordinata Y:	4.840.664,41				
Proprietà:	<input checked="" type="radio"/> Area di proprietà <input type="radio"/> Area di terzi <input type="checkbox"/> in lavorazione				
Tassonomia:	Pinus pinea				
Nome comune:	Pino domestico				
Sito di crescita:	prato				
Fase fisiologica:	adulto				
Bersaglio	Punto di passaggio obbliga				
Priorità	Alta				
Altezza:	10-15	m	Ø chioma:		m
Ø tronco:	50,00	cm	Circ. tronco:	157,08	cm
Modalità età:	Stimato		Età pianta calcolata:	2	anni
Data stima:	16/02/2016		Età stimata:		anni
Stato pianta:	Pianta viva				
Monumentale	<input type="checkbox"/>	Particolare valore	<input checked="" type="checkbox"/>		
Priorità bassa	<input type="checkbox"/>	Priorità media	<input type="checkbox"/>		
Priorità alta	<input checked="" type="checkbox"/>	Pianta da abbattere	<input checked="" type="checkbox"/>		
Note:	Esemplare filato, inclinato 16-17° verso struttura scolastica				



## CODICE ALBERO 14316

Località:	2.302 - VIA CILEA		
Object ID:	16921		
Nr. pianta:	14316	Cartellino:	
Coordinata X:	610.685,59		
Coordinata Y:	4.840.741,14		
Proprietà:	<input checked="" type="radio"/> Area di proprietà	<input type="radio"/> Area di terzi	<input type="checkbox"/> in lavorazione
Tassonomia:	Acer negundo		
Nome comune:	Acero americano		
Sito di crescita:	prato		
Fase fisiologica:	adulto		
Bersaglio	Punto di ritrovo molto freq		
Priorità	Alta		
Altezza:	5-10 m	Ø chioma:	
Ø tronco:	45,00 cm	Circ. tronco:	141,37 cm
Modalità età:	Stimato	Età pianta calcolata:	2 anni
Data stima:	16/02/2016	Età stimata:	
Stato pianta:	Pianta viva		
Monumentale	<input type="checkbox"/>	Particolare valore	<input checked="" type="checkbox"/>
Priorità bassa	<input type="checkbox"/>	Priorità media	<input type="checkbox"/>
Priorità alta	<input checked="" type="checkbox"/>	Pianta da abbattere	<input checked="" type="checkbox"/>
Note:	Cavità al fusto, carie su branche, presenza di carpofori su sedi di taglio,		



## CODICE ALBERO 14318

Località:	2.302 - VIA CILEA		
Object ID:	16923		
Nr. pianta:	14318	Cartellino:	
Coordinata X:	610,700,96		
Coordinata Y:	4.840,749,16		
Proprietà:	<input checked="" type="radio"/> Area di proprietà <input type="radio"/> Area di terzi <input type="checkbox"/> in lavorazione		
Tassonomia:	Acer negundo		
Nome comune:	Acer americano		
Sito di crescita:	prato		
Fase fisiologica:	adulto		
Bersaglio	Punto di ritrovo molto freq		
Priorità	Alta		
Altezza:	5-10 m	Ø chioma:	m
Ø tronco:	50,00 cm	Circ. tronco:	157,08 cm
Modalità età:	Stimato	Età pianta calcolata:	2 anni
Data stima:	16/02/2016	Età stimata:	anni
Stato pianta:	Pianta viva		
Monumentale	<input type="checkbox"/>	Particolare valore	<input checked="" type="checkbox"/>
Priorità bassa	<input type="checkbox"/>	Priorità media	<input type="checkbox"/>
Priorità alta	<input checked="" type="checkbox"/>	Pianta da abbattere	<input checked="" type="checkbox"/>
Note:	Gravi processi cariogeni a carico delle branche, presenza di carpofori		



## CODICE ALBERO 14319

Località:	2.302 - VIA CILEA				
Object ID:	16924				
Nr. pianta:	14319	Cartellino:			
Coordinata X:	610.702,91				
Coordinata Y:	4.840.746,27				
Proprietà:	<input checked="" type="radio"/> Area di proprietà	<input type="radio"/> Area di terzi	<input type="checkbox"/> in lavorazione		
Tassonomia:	Acer negundo				
Nome comune:	Acero americano				
Sito di crescita:	prato				
Fase fisiologica:	adulto				
Bersaglio	Punto di ritrovo molto freq				
Priorità	Alta				
Altezza:	5-10	m	Ø chioma:		m
Ø tronco:	35,00	cm	Circ. tronco:	109,96	cm
Modalità età:	Stimato		Età pianta calcolata:	2	anni
Data stima:	16/02/2016		Età stimata:		anni
Stato pianta:	Pianta viva				
Monumentale	<input type="checkbox"/>	Particolare valore	<input checked="" type="checkbox"/>		
Priorità bassa	<input type="checkbox"/>	Priorità media	<input type="checkbox"/>		
Priorità alta	<input checked="" type="checkbox"/>	Pianta da abbattere	<input checked="" type="checkbox"/>		
Note:	Radici superficiali, presenza di carpofori su fusto, cavità su sedi di taglio				



## CODICE ALBERO 14320

Località:	2.302 - VIA CILEA		
Object ID:	16925		
Nr. pianta:	14320	Cartellino:	
Coordinata X:	610.704,54		
Coordinata Y:	4.840.743,59		
Proprietà:	<input checked="" type="radio"/> Area di proprietà <input type="radio"/> Area di terzi <input type="checkbox"/> in lavorazione		
Tassonomia:	Acer negundo		
Nome comune:	Acero americano		
Sito di crescita:	prato		
Fase fisiologica:	adulto		
Bersaglio	Punto di ritrovo molto freq		
Priorità	Alta		
Altezza:	5-10 m	Ø chioma:	
Ø tronco:	40,00 cm	Circ. tronco:	125,66 cm
Modalità età:	Stimato	Età pianta calcolata:	2 anni
Data stima:	16/02/2016	Età stimata:	
Stato pianta:	Pianta viva		
Monumentale	<input type="checkbox"/>	Particolare valore	<input checked="" type="checkbox"/>
Priorità bassa	<input type="checkbox"/>	Priorità media	<input type="checkbox"/>
Priorità alta	<input checked="" type="checkbox"/>	Pianta da abbattere	<input checked="" type="checkbox"/>
Note:	Radici superficiali, presenza di carpofori su fusto, cavità su sedi di taglio		



## CODICE ALBERO 14321

Località:	2.302 - VIA CILEA				
Object ID:	16926				
Nr. pianta:	14321	Cartellino:			
Coordinata X:	610.706,18				
Coordinata Y:	4.840.741,43				
Proprietà:	<input checked="" type="radio"/> Area di proprietà	<input type="radio"/> Area di terzi	<input type="checkbox"/> in lavorazione		
Tassonomia:	Acer negundo				
Nome comune:	Acero americano				
Sito di crescita:	prato				
Fase fisiologica:	adulto				
Bersaglio	Punto di ritrovo molto freq				
Priorità	Alta				
Altezza:	5-10	m	Ø chioma:		m
Ø tronco:	55,00	cm	Circ. tronco:	172,79	cm
Modalità età:	Stimato		Età pianta calcolata:	2	anni
Data stima:	16/02/2016		Età stimata:		anni
Stato pianta:	Pianta viva				
Monumentale	<input type="checkbox"/>	Particolare valore	<input checked="" type="checkbox"/>		
Priorità bassa	<input type="checkbox"/>	Priorità media	<input type="checkbox"/>		
Priorità alta	<input checked="" type="checkbox"/>	Pianta da abbattere	<input checked="" type="checkbox"/>		
Note:	Radici superficiali, cavità su sedi di taglio, radici strozzanti, cavità al fusto, presenza di carpofori su fusto				



## CODICE ALBERO 19400

Località:	2.303 - CASCINE NUOVE SAN ROSSORE		
Object ID:	21112		
Nr. pianta:	19400	Cartellino:	
Coordinata X:	608.290,88		
Coordinata Y:	4.838.411,35		
Proprietà:	<input checked="" type="radio"/> Area di proprietà	<input type="radio"/> Area di terzi	<input type="checkbox"/> in lavorazione
Tassonomia:	Quercus ilex		
Nome comune:	Leccio		
Sito di crescita:	prato		
Fase fisiologica:	adulto		
Bersaglio	Zona attigua a semafori, p		
Priorità	Alta		
Altezza:	10-15 m	Ø chioma:	
Ø tronco:	120,00 cm	Circ. tronco:	376,99 cm
Modalità età:	Stimato	Età pianta calcolata:	2 anni
Data stima:	21/09/2016	Età stimata:	
Stato pianta:	Pianta viva		
Monumentale	<input type="checkbox"/>	Particolare valore	<input checked="" type="checkbox"/>
Priorità bassa	<input type="checkbox"/>	Priorità media	<input type="checkbox"/>
Priorità alta	<input checked="" type="checkbox"/>	Pianta da abbattere	<input checked="" type="checkbox"/>
Note:	Fusto cavo		





## CODICE ALBERO 19395

Località:	2.303 - CASCINE NUOVE SAN ROSSORE		
Object ID:	21107		
Nr. pianta:	19395	Cartellino:	
Coordinata X:	608.280,61		
Coordinata Y:	4.838.415,02		
Proprietà:	<input checked="" type="radio"/> Area di proprietà	<input type="radio"/> Area di terzi	<input type="checkbox"/> in lavorazione
Tassonomia:	Quercus ilex		
Nome comune:	Leccio		
Sito di crescita:	prato		
Fase fisiologica:	adulto		
Bersaglio	Zona attigua a semafori, p		
Priorità	Alta		
Altezza:	5-10 m	Ø chioma:	
Ø tronco:	120,00 cm	Circ. tronco:	376,99 cm
Modalità età:	Stimato	Età pianta calcolata:	2 anni
Data stima:	21/09/2016	Età stimata:	
Stato pianta:	Pianta viva		
Monumentale	<input type="checkbox"/>	Particolare valore	<input checked="" type="checkbox"/>
Priorità bassa	<input type="checkbox"/>	Priorità media	<input type="checkbox"/>
Priorità alta	<input checked="" type="checkbox"/>	Pianta da abbattere	<input checked="" type="checkbox"/>
Note:	Radici superficiali, carie su fusto, fuoriuscita di essudati		



## CODICE ALBERO 19303

Località:	2.305 - VIA CONTE FAZIO		
Object ID:	21015		
Nr. pianta:	19303	Cartellino:	
Coordinata X:	611.616,27		
Coordinata Y:	4.840.551,05		
Proprietà:	<input checked="" type="radio"/> Area di proprietà	<input type="radio"/> Area di terzi	in lavorazione <input type="checkbox"/>
Tassonomia:	Robinia pseudoacacia		
Nome comune:	Robinia pseudoacacia		
Sito di crescita:	aiuola		
Fase fisiologica:	adulto		
Bersaglio	Zona attigua a semafori, p		
Priorità	Alta		
Altezza:	5-10 m	Ø chioma:	
Ø tronco:	60,00 cm	Circ. tronco:	188,50 cm
Modalità età:	Stimato	Età pianta calcolata:	2 anni
Data stima:	09/09/2016	Età stimata:	
Stato pianta:	Pianta viva		
Monumentale	<input type="checkbox"/>	Particolare valore	<input checked="" type="checkbox"/>
Priorità bassa	<input type="checkbox"/>	Priorità media	<input type="checkbox"/>
Priorità alta	<input checked="" type="checkbox"/>	Pianta da abbattere	<input checked="" type="checkbox"/>
Note:	Esemplare deperiente, pianta capitozzata		



## CODICE ALBERO 19350


Località:	2.306 - VIA DI CASTAGNOLO		
Object ID:	21062		
Nr. pianta:	19350	Cartellino:	
Coordinata X:	608.893,24		
Coordinata Y:	4.836.724,87		
Proprietà:	<input checked="" type="radio"/> Area di proprietà	<input type="radio"/> Area di terzi	<input type="checkbox"/> in lavorazione
Tassonomia:	Pinus pinea		
Nome comune:	Pino domestico		
Sito di crescita:	prato		
Fase fisiologica:	adulto		
Bersaglio	Zona attigua a semafori, p		
Priorità	Alta		
Altezza:	5-10 m	Ø chioma:	
Ø tronco:	55,00 cm	Circ. tronco:	172,79 cm
Modalità età:	Stimato	Età pianta calcolata:	2 anni
Data stima:	21/09/2016	Età stimata:	
Stato pianta:	Pianta viva		
Monumentale	<input type="checkbox"/>	Particolare valore	<input checked="" type="checkbox"/>
Priorità bassa	<input type="checkbox"/>	Priorità media	<input type="checkbox"/>
Priorità alta	<input checked="" type="checkbox"/>	Pianta da abbattere	<input checked="" type="checkbox"/>
Note:	Carie su fusto, potatura dei rami secchi		



## CODICE ALBERO 19375

Località:	2.306 - VIA DI CASTAGNOLO		
Object ID:	21086		
Nr. pianta:	19375	Cartellino:	
Coordinata X:	608.891,33		
Coordinata Y:	4.836.736,62		
Proprietà:	<input checked="" type="radio"/> Area di proprietà <input type="radio"/> Area di terzi <input type="checkbox"/> in lavorazione		
Tassonomia:	Pinus pinea		
Nome comune:	Pino domestico		
Sito di crescita:	prato		
Fase fisiologica:	adulto		
Bersaglio	Zona attigua a semafori, p		
Priorità	Alta		
Altezza:	5-10 m	Ø chioma:	
Ø tronco:	45,00 cm	Circ. tronco:	141,37 cm
Modalità età:	Stimato	Età pianta calcolata:	2 anni
Data stima:	21/09/2016	Età stimata:	
Stato pianta:	Pianta viva		
Monumentale	<input type="checkbox"/>	Particolare valore	<input checked="" type="checkbox"/>
Priorità bassa	<input type="checkbox"/>	Priorità media	<input type="checkbox"/>
Priorità alta	<input checked="" type="checkbox"/>	Pianta da abbattere	<input checked="" type="checkbox"/>
Note:	Carie su fusto		

# CIRCOSCRIZIONE 3




## CODICE ALBERO 19464

Località:	3.300 - VIA XIMENES LEONARDO PADRE				
Object ID:	21176				
Nr. pianta:	19464	Cartellino:			
Coordinata X:	615,133,88				
Coordinata Y:	4.838.995,12				
Proprietà:	<input checked="" type="radio"/> Area di proprietà <input type="radio"/> Area di terzi <input type="checkbox"/> in lavorazione				
Tassonomia:	Populus alba				
Nome comune:	Pioppo bianco				
Sito di crescita:	prato				
Fase fisiologica:	adulto				
Bersaglio:	Zona attigua a semafori, p				
Priorità:	Alta				
Altezza:	10-15	m	Ø chioma:		m
Ø tronco:	35,00	cm	Circ. tronco:	109,96	cm
Modalità età:	Stimato		Età pianta calcolata:	2 anni	
Data stima:	26/09/2016		Età stimata:		
Stato pianta:	Pianta viva				
Monumentale:	<input type="checkbox"/>		Particolare valore:	<input checked="" type="checkbox"/>	
Priorità bassa:	<input type="checkbox"/>		Priorità media:	<input type="checkbox"/>	
Priorità alta:	<input checked="" type="checkbox"/>		Pianta da abbattere:	<input checked="" type="checkbox"/>	
Note:	Esemplare filato, radici superficiali, carie al colletto				



## CODICE ALBERO 19467

Località:	3.300 - VIA XIMENES LEONARDO PADRE		
Object ID:	21179		
Nr. pianta:	19467	Cartellino:	
Coordinata X:	615.052,99		
Coordinata Y:	4.838.995,80		
Proprietà:	<input checked="" type="radio"/> Area di proprietà <input type="radio"/> Area di terzi <input type="checkbox"/> in lavorazione		
Tassonomia:	Eucalyptus globulus		
Nome comune:			
Sito di crescita:	prato		
Fase fisiologica:	adulto		
Bersaglio:	Zona attigua a semafori, p		
Priorità:	Alta		
Altezza:	10-15 m	Ø chioma:	
Ø tronco:	45,00 cm	Circ. tronco:	141,37 cm
Modalità età:	Stimato	Età pianta calcolata:	2 anni
Data stima:	26/09/2016	Età stimata:	
Stato pianta:	Pianta viva		
Monumentale:	<input type="checkbox"/>	Particolare valore:	<input checked="" type="checkbox"/>
Priorità bassa:	<input type="checkbox"/>	Priorità media:	<input type="checkbox"/>
Priorità alta:	<input checked="" type="checkbox"/>	Pianta da abbattere:	<input checked="" type="checkbox"/>
Note:	Esemplare inclinato 16 gradi		



## CODICE ALBERO 19451

Località:	3.300 - VIA XIMENES LEONARDO PADRE		
Object ID:	21163		
Nr. pianta:	19451	Cartellino:	
Coordinata X:	615.201,84		
Coordinata Y:	4.838.936,03		
Proprietà:	<input checked="" type="radio"/> Area di proprietà	<input type="radio"/> Area di terzi	in lavorazione <input type="checkbox"/>
Tassonomia:	Acer negundo		
Nome comune:	Acero americano		
Sito di crescita:	prato		
Fase fisiologica:	adulto		
Bersaglio	Zona attigua a semafori, p		
Priorità	Alta		
Altezza:	5-10 m	Ø chioma:	m
Ø tronco:	40,00 cm	Circ. tronco:	125,66 cm
Modalità età:	Stimato	Età pianta calcolata:	2 anni
Data stima:	26/09/2016	Età stimata:	anni
Stato pianta:	Pianta viva		
Monumentale	<input type="checkbox"/>	Particolare valore	<input checked="" type="checkbox"/>
Priorità bassa	<input type="checkbox"/>	Priorità media	<input type="checkbox"/>
Priorità alta	<input checked="" type="checkbox"/>	Pianta da abbattere	<input checked="" type="checkbox"/>
Note:	Radici superficiali, fusto cariato completamente		





## CODICE ALBERO 20226

Località:	3.304 - VIA VILLA GLORI		
Object ID:	21997		
Nr. pianta:	20226	Cartellino:	
Coordinata X:	616.994,50		
Coordinata Y:	4.839.179,35		
Proprietà:	<input checked="" type="radio"/> Area di proprietà	<input type="radio"/> Area di terzi	<input type="checkbox"/> in lavorazione
Tassonomia:	Pinus pinea		
Nome comune:	Pino domestico		
Sito di crescita:	prato		
Fase fisiologica:	adulto		
Bersaglio:	Zona attigua a semafori, p		
Priorità:	Alta		
Altezza:	10-15 m	Ø chioma:	
Ø tronco:	70,00 cm	Circ. tronco:	219,91 cm
Modalità età:	Stimato	Età pianta calcolata:	2 anni
Data stima:	10/10/2016	Età stimata:	
Stato pianta:	Pianta viva		
Monumentale:	<input type="checkbox"/>	Particolare valore:	<input checked="" type="checkbox"/>
Priorità bassa:	<input type="checkbox"/>	Priorità media:	<input type="checkbox"/>
Priorità alta:	<input checked="" type="checkbox"/>	Pianta da abbattere:	<input checked="" type="checkbox"/>
Note:	Esemplare inclinato 16 gradi, sbrancamento		



## CODICE ALBERO 20227

Località:	3.304 - VIA VILLA GLORI		
Object ID:	21998		
Nr. pianta:	20227	Cartellino:	
Coordinata X:	616.978,28		
Coordinata Y:	4.839.158,89		
Proprietà:	<input checked="" type="radio"/> Area di proprietà <input type="radio"/> Area di terzi <input type="checkbox"/> in lavorazione		
Tassonomia:	Fraxinus excelsior		
Nome comune:	Frassino maggiore		
Sito di crescita:	prato		
Fase fisiologica:	adulto		
Bersaglio	Zona attigua a semafori, p		
Priorità	Alta		
Altezza:	5-10 m	Ø chioma:	
Ø tronco:	40,00 cm	Circ. tronco:	125,66 cm
Modalità età:	Stimato	Età pianta calcolata:	2 anni
Data stima:	10/10/2016	Età stimata:	
Stato pianta:	Pianta viva		
Monumentale	<input type="checkbox"/>	Particolare valore	<input checked="" type="checkbox"/>
Priorità bassa	<input type="checkbox"/>	Priorità media	<input type="checkbox"/>
Priorità alta	<input checked="" type="checkbox"/>	Pianta da abbattere	<input checked="" type="checkbox"/>
Note:	Esemplare deperiente, carpofori su fusto		



## CODICE ALBERO 20219

Località:	3.304 - VIA VILLA GLORI				
Object ID:	21990				
Nr. pianta:	20219	Cartellino:			
Coordinata X:	616.980,39				
Coordinata Y:	4.839.122,10				
Proprietà:	<input checked="" type="radio"/> Area di proprietà	<input type="radio"/> Area di terzi	<input type="checkbox"/> in lavorazione		
Tassonomia:	Cedrus libani				
Nome comune:	Cedro del Libano				
Sito di crescita:	aiuola				
Fase fisiologica:	adulto				
Bersaglio	Zona attigua a semafori, p				
Priorità	Alta				
Altezza:	15-20	m	Ø chioma:		m
Ø tronco:	77,00	cm	Circ. tronco:	241,90	cm
Modalità età:	Stimato		Età pianta calcolata:	2	anni
Data stima:	10/10/2016		Età stimata:		anni
Stato pianta:	Pianta viva				
Monumentale:	<input type="checkbox"/>	Particolare valore:	<input checked="" type="checkbox"/>		
Priorità bassa:	<input type="checkbox"/>	Priorità media:	<input type="checkbox"/>		
Priorità alta:	<input checked="" type="checkbox"/>	Pianta da abbattere:	<input checked="" type="checkbox"/>		
Note:	Esemplare inclinato 16-17 °, arcuato, radici affioranti e strozzanti, sospetto sollevamento iniziale della zolla				



## CODICE ALBERO 19314

Località:	3.308 - VIA SAN MICHELE DEGLI SCALZI				
Object ID:	21026				
Nr. pianta:	19314	Cartellino:			
Coordinata X:	614.245,21				
Coordinata Y:	4.840.333,59				
Proprietà:	<input checked="" type="radio"/> Area di proprietà	<input type="radio"/> Area di terzi	<input type="checkbox"/> in lavorazione		
Tassonomia:	Pinus pinea				
Nome comune:	Pino domestico				
Sito di crescita:	aiuola molto esigua				
Fase fisiologica:	adulto				
Bersaglio	Zona attigua a semafori, p				
Priorità	Alta				
Altezza:	10-15	m	Ø chioma:		m
Ø tronco:	55,00	cm	Circ. tronco:	172,79	cm
Modalità età:	Stimato		Età pianta calcolata:	2	anni
Data stima:	14/09/2016		Età stimata:		anni
Stato pianta:	Pianta viva				
Monumentale	<input type="checkbox"/>	Particolare valore	<input checked="" type="checkbox"/>		
Priorità bassa	<input type="checkbox"/>	Priorità media	<input type="checkbox"/>		
Priorità alta	<input checked="" type="checkbox"/>	Pianta da abbattere	<input checked="" type="checkbox"/>		
Note:	Esemplare inclinato 17 gradi, radici affioranti				



## CODICE ALBERO 19322

Località:	3.308 - VIA SAN MICHELE DEGLI SCALZI				
Object ID:	21034				
Nr. pianta:	19322	Cartellino:			
Coordinata X:	614.256,87				
Coordinata Y:	4.840.324,49				
Proprietà:	<input checked="" type="radio"/> Area di proprietà <input type="radio"/> Area di terzi <input type="checkbox"/> in lavorazione				
Tassonomia:	Picea abies				
Nome comune:	Abete rosso				
Sito di crescita:	aiuola molto esigua				
Fase fisiologica:	adulto				
Bersaglio:	Zona attigua a semafori, p				
Priorità:	Alta				
Altezza:	5-10	m	Ø chioma:		m
Ø tronco:	25,00	cm	Circ. tronco:	78,54	cm
Modalità età:	Stimato		Età pianta calcolata:	2	anni
Data stima:	14/09/2016		Età stimata:		anni
Stato pianta:	Pianta viva				
Monumentale:	<input type="checkbox"/>	Particolare valore:	<input checked="" type="checkbox"/>		
Priorità bassa:	<input type="checkbox"/>	Priorità media:	<input type="checkbox"/>		
Priorità alta:	<input checked="" type="checkbox"/>	Pianta da abbattere:	<input checked="" type="checkbox"/>		
Note:	Esemplare deperente, chioma rarefatta				

# CIRCOSCRIZIONE 4



## CODICE ALBERO 30

Località:	4.015 - LARGO MARINAI D'ITALIA				
Object ID:	10174				
Nr. pianta:	30	Cartellino:			
Coordinata X:	612.121,49				
Coordinata Y:	4.840.711,47				
Proprietà:	<input checked="" type="radio"/> Area di proprietà	<input type="radio"/> Area di terzi	<input type="checkbox"/> in lavorazione		
Tassonomia:	Pinus pinea				
Nome comune:	Pino domestico				
Sito di crescita:	prato				
Fase fisiologica:	adulto				
Bersaglio	Punto di passaggio obbliga				
Priorità	Alta				
Altezza:	15-20	m	Ø chioma:		m
Ø tronco:	75,00	cm	Circ. tronco:	235,62	cm
Modalità età:	Stimato		Età pianta calcolata:		anni
Data stima:			Età stimata:		anni
Stato pianta:	Pianta viva				
Monumentale	<input type="checkbox"/>	Particolare valore	<input checked="" type="checkbox"/>		
Priorità bassa	<input type="checkbox"/>	Priorità media	<input type="checkbox"/>		
Priorità alta	<input checked="" type="checkbox"/>	Pianta da abbattere	<input checked="" type="checkbox"/>		
Note:	Esemplare inclinato 21° verso strada, sollevamento della zolla, radici affioranti				



## CODICE ALBERO 17645

Località:	4.301 - VIA SANT'AGOSTINO		
Object ID:	19228		
Nr. pianta:	17645	Cartellino:	
Coordinata X:	612.718,48		
Coordinata Y:	4.839.926,00		
Proprietà:	<input checked="" type="radio"/> Area di proprietà <input type="radio"/> Area di terzi <input type="checkbox"/> in lavorazione		
Tassonomia:	Populus nigra		
Nome comune:	Pioppo nero		
Sito di crescita:	terra battuta		
Fase fisiologica:	adulto		
Bersaglio	Zona attigua a semafori, p		
Priorità	Alta		
Altezza:	5-10 m	Ø chioma:	
Ø tronco:	55,00 cm	Circ. tronco:	172,79 cm
Modalità età:	Stimato	Età pianta calcolata:	2 anni
Data stima:	07/07/2016	Età stimata:	
Stato pianta:	Pianta viva		
Monumentale	<input type="checkbox"/>	Particolare valore	<input checked="" type="checkbox"/>
Priorità bassa	<input type="checkbox"/>	Priorità media	<input type="checkbox"/>
Priorità alta	<input checked="" type="checkbox"/>	Pianta da abbattere	<input checked="" type="checkbox"/>
Note:	Esemplare capitozzato, fuoriuscita di essudati da cavità su fusto		





## CODICE ALBERO 17155

Località:	4.302 - VIA CORRIDONI		
Object ID:	18680		
Nr. pianta:	17155	Cartellino:	
Coordinata X:	613.198,21		
Coordinata Y:	4.840.305,03		
Proprietà:	<input checked="" type="radio"/> Area di proprietà	<input type="radio"/> Area di terzi	<input type="checkbox"/> in lavorazione
Tassonomia:	Laurus nobilis		
Nome comune:	Alloro		
Sito di crescita:	aiuola molto esigua		
Fase fisiologica:	adulto		
Bersaglio:	Punto di ritrovo molto freq		
Priorità:	Alta		
Altezza:	5-10 m	Ø chioma:	
Ø tronco:	42,00 cm	Circ. tronco:	131,95 cm
Modalità età:	Stimato	Età pianta calcolata:	2 anni
Data stima:	22/06/2016	Età stimata:	
Stato pianta:	Pianta viva		
Monumentale:	<input type="checkbox"/>	Particolare valore:	<input checked="" type="checkbox"/>
Priorità bassa:	<input type="checkbox"/>	Priorità media:	<input type="checkbox"/>
Priorità alta:	<input checked="" type="checkbox"/>	Pianta da abbattere:	<input checked="" type="checkbox"/>
Note:	Esemplare eccessivamente arcuato e sbilanciato, fusto completamente cavo		



## CODICE ALBERO 17167

Località:	4.302 - VIA CORRIDONI				
Object ID:	18692				
Nr. pianta:	17167	Cartellino:			
Coordinata X:	613.193,43				
Coordinata Y:	4.840.320,75				
Proprietà:	<input checked="" type="radio"/> Area di proprietà	<input type="radio"/> Area di terzi	<input type="checkbox"/> in lavorazione		
Tassonomia:	Laurus nobilis				
Nome comune:	Alloro				
Sito di crescita:	aiuola molto esigua				
Fase fisiologica:	adulto				
Bersaglio	Punto di ritrovo molto freq				
Priorità	Alta				
Altezza:	5-10	m	Ø chioma:		m
Ø tronco:	25,00	cm	Circ. tronco:	78,54	cm
Modalità età:	Stimato		Età pianta calcolata:	2	anni
Data stima:	22/06/2016		Età stimata:		anni
Stato pianta:	Pianta viva				
Monumentale	<input type="checkbox"/>	Particolare valore	<input checked="" type="checkbox"/>		
Priorità bassa	<input type="checkbox"/>	Priorità media	<input type="checkbox"/>		
Priorità alta	<input checked="" type="checkbox"/>	Pianta da abbattere	<input checked="" type="checkbox"/>		
Note:	Esemplare inclinato oltre 15°, arcuato, cavità con processo cariogeno a livello del castello				



## CODICE ALBERO 17164

Località:	4.302 - VIA CORRIDONI		
Object ID:	18689		
Nr. pianta:	17164	Cartellino:	
Coordinata X:	613.191,57		
Coordinata Y:	4.840.325,03		
Proprietà:	<input checked="" type="radio"/> Area di proprietà <input type="radio"/> Area di terzi <input type="checkbox"/> in lavorazione		
Tassonomia:	Laurus nobilis		
Nome comune:	Alloro		
Sito di crescita:	aiuola molto esigua		
Fase fisiologica:	adulto		
Bersaglio	Punto di ritrovo molto freq		
Priorità	Alta		
Altezza:	0-5 m	Ø chioma:	m
Ø tronco:	34,00 cm	Circ. tronco:	106,81 cm
Modalità età:	Stimato	Età pianta calcolata:	2 anni
Data stima:	22/06/2016	Età stimata:	anni
Stato pianta:	Pianta viva		
Monumentale	<input type="checkbox"/>	Particolare valore	<input checked="" type="checkbox"/>
Priorità bassa	<input type="checkbox"/>	Priorità media	<input type="checkbox"/>
Priorità alta	<input checked="" type="checkbox"/>	Pianta da abbattere	<input checked="" type="checkbox"/>
Note:	Esemplare leggermente inclinato, fusto gravemente cariato		



## CODICE ALBERO 17376

Località:	4.303 - VIA CONTI				
Object ID:	18938				
Nr. pianta:	17376	Cartellino:			
Coordinata X:	613.183,52				
Coordinata Y:	4.839.655,11				
Proprietà:	<input checked="" type="radio"/> Area di proprietà <input type="radio"/> Area di terzi <input type="checkbox"/> in lavorazione				
Tassonomia:	Populus canescens				
Nome comune:					
Sito di crescita:	aiuola				
Fase fisiologica:	adulto				
Bersaglio	Punto di ritrovo molto freq				
Priorità	Alta				
Altezza:	10-15	m	Ø chioma:		m
Ø tronco:	68,00	cm	Circ. tronco:	213,63	cm
Modalità età:	Stimato		Età pianta calcolata:	2 anni	
Data stima:	29/06/2016		Età stimata:		
Stato pianta:	Pianta viva				
Monumentale	<input type="checkbox"/>		Particolare valore	<input checked="" type="checkbox"/>	
Priorità bassa	<input type="checkbox"/>		Priorità media	<input type="checkbox"/>	
Priorità alta	<input checked="" type="checkbox"/>		Pianta da abbattere	<input checked="" type="checkbox"/>	
Note:	Esemplare Deperiente: inclinato 10°, radici affioranti e strozzanti, chioma rarefatta				



## CODICE ALBERO 17383

Località:	4.303 - VIA CONTI				
Object ID:	18938				
Nr. pianta:	17376	Cartellino:			
Coordinata X:	613.183,52				
Coordinata Y:	4.839.655,11				
Proprietà:	<input checked="" type="radio"/> Area di proprietà	<input type="radio"/> Area di terzi	<input type="checkbox"/> in lavorazione		
Tassonomia:	Populus canescens				
Nome comune:					
Sito di crescita:	aiuola				
Fase fisiologica:	adulto				
Bersaglio	Punto di ritrovo molto freq				
Priorità	Alta				
Altezza:	10-15	m	Ø chioma:		m
Ø tronco:	68,00	cm	Circ. tronco:	213,63	cm
Modalità età:	Stimato		Età pianta calcolata:	2 anni	
Data stima:	29/06/2016		Età stimata:		
Stato pianta:	Pianta viva				
Monumentale	<input type="checkbox"/>	Particolare valore	<input checked="" type="checkbox"/>		
Priorità bassa	<input type="checkbox"/>	Priorità media	<input type="checkbox"/>		
Priorità alta	<input checked="" type="checkbox"/>	Pianta da abbattere	<input checked="" type="checkbox"/>		
Note:	Esemplare Deperiente: inclinato 10°, radici affioranti e strozzanti, chioma rarefatta				



## CODICE ALBERO 17415

Località:	4.303 - VIA CONTI				
Object ID:	18977				
Nr. pianta:	17415	Cartellino:			
Coordinata X:	613.201,43				
Coordinata Y:	4.839.677,81				
Proprietà:	<input checked="" type="radio"/> Area di proprietà <input type="radio"/> Area di terzi <input type="checkbox"/> in lavorazione				
Tassonomia:	Populus canescens				
Nome comune:					
Sito di crescita:	prato				
Fase fisiologica:	adulto				
Bersaglio:	Punto di ritrovo molto freq				
Priorità:	Alta				
Altezza:	10-15	m	Ø chioma:		m
Ø tronco:	48,00	cm	Circ. tronco:	150,80	cm
Modalità età:	Stimato		Età pianta calcolata:	2	anni
Data stima:	29/06/2016		Età stimata:		anni
Stato pianta:	Pianta viva				
Monumentale:	<input type="checkbox"/>	Particolare valore:	<input checked="" type="checkbox"/>		
Priorità bassa:	<input type="checkbox"/>	Priorità media:	<input type="checkbox"/>		
Priorità alta:	<input checked="" type="checkbox"/>	Pianta da abbattere:	<input checked="" type="checkbox"/>		
Note:	Esemplare inclinato 15-16°, radici affioranti, chioma sbilanciata				



## CODICE ALBERO 17421

Località:	4.303 - VIA CONTI				
Object ID:	18983				
Nr. pianta:	17421	Cartellino:			
Coordinata X:	613.196,55				
Coordinata Y:	4.839.681,09				
Proprietà:	<input checked="" type="radio"/> Area di proprietà	<input type="radio"/> Area di terzi	<input type="checkbox"/> in lavorazione		
Tassonomia:	Populus canescens				
Nome comune:					
Sito di crescita:	terra battuta				
Fase fisiologica:	adulto				
Bersaglio:	Punto di ritrovo molto freq				
Priorità:	Alta				
Altezza:	10-15	m	Ø chioma:		m
Ø tronco:	58,00	cm	Circ. tronco:	182,21	cm
Modalità età:	Stimato		Età pianta calcolata:	2 anni	
Data stima:	29/06/2016		Età stimata:		
Stato pianta:	Pianta viva				
Monumentale	<input type="checkbox"/>	Particolare valore	<input checked="" type="checkbox"/>		
Priorità bassa	<input type="checkbox"/>	Priorità media	<input type="checkbox"/>		
Priorità alta	<input checked="" type="checkbox"/>	Pianta da abbattere	<input checked="" type="checkbox"/>		
Note:	Esemplare inclinato 17°, radici affioranti, chioma sbilanciata,				



## CODICE ALBERO 17362


Località:	4.303 - VIA CONTI		
Object ID:	18924		
Nr. pianta:	17362	Cartellino:	
Coordinata X:	613.135,86		
Coordinata Y:	4.839.615,86		
Proprietà:	<input checked="" type="radio"/> Area di proprietà <input type="radio"/> Area di terzi <input type="checkbox"/> in lavorazione		
Tassonomia:	Salix babylonica		
Nome comune:	Salice piangente		
Sito di crescita:	aiuola		
Fase fisiologica:	adulto		
Bersaglio	Punto di ritrovo molto freq		
Priorità	Alta		
Altezza:	5-10 m	Ø chioma:	
Ø tronco:	57,00 cm	Circ. tronco:	179,07 cm
Modalità età:	Stimato	Età pianta calcolata:	2 anni
Data stima:	29/06/2016	Età stimata:	
Stato pianta:	Pianta viva		
Monumentale	<input type="checkbox"/>	Particolare valore	<input checked="" type="checkbox"/>
Priorità bassa	<input type="checkbox"/>	Priorità media	<input type="checkbox"/>
Priorità alta	<input checked="" type="checkbox"/>	Pianta da abbattere	<input checked="" type="checkbox"/>
Note:	Radici affioranti, processo cariogeno al colletto e in prossimità del castello		





## CODICE ALBERO 17380

Località:	4.303 - VIA CONTI		
Object ID:	18942		
Nr. pianta:	17380	Cartellino:	
Coordinata X:	613.159,66		
Coordinata Y:	4.839.655,79		
Proprietà:	<input checked="" type="radio"/> Area di proprietà	<input type="radio"/> Area di terzi	in lavorazione: <input type="checkbox"/>
Tassonomia:	Populus canescens		
Nome comune:			
Sito di crescita:	terra battuta		
Fase fisiologica:	adulto		
Bersaglio	Punto di ritrovo molto freq		
Priorità	Alta		
Altezza:	5-10	m	Ø chioma: <input type="text"/> m
Ø tronco:	48,00	cm	Circ. tronco: 150,80 cm
Modalità età:	Stimato		Età pianta calcolata: 2 anni
Data stima:	29/06/2016		Età stimata: <input type="text"/> anni
Stato pianta:	Pianta viva		
Monumentale	<input type="checkbox"/>	Particolare valore	<input checked="" type="checkbox"/>
Priorità bassa	<input type="checkbox"/>	Priorità media	<input type="checkbox"/>
Priorità alta	<input checked="" type="checkbox"/>	Pianta da abbattere	<input checked="" type="checkbox"/>
Note:	Esemplare leggermente inclinato, tagli di capitozzatura, Grave cavità al castello, radici affioranti		



## CODICE ALBERO 17386

Località:	4.303 - VIA CONTI		
Object ID:	18948		
Nr. pianta:	17386	Cartellino:	
Coordinata X:	613.144,06		
Coordinata Y:	4.839.667,77		
Proprietà:	<input checked="" type="radio"/> Area di proprietà	<input type="radio"/> Area di terzi	<input type="checkbox"/> in lavorazione
Tassonomia:	Populus canescens		
Nome comune:			
Sito di crescita:	terra battuta		
Fase fisiologica:	adulto		
Bersaglio	Punto di ritrovo molto freq		
Priorità	Alta		
Altezza:	5-10 m	Ø chioma:	
Ø tronco:	67,00 cm	Circ. tronco:	210,49 cm
Modalità età:	Stimato	Età pianta calcolata:	2 anni
Data stima:	29/06/2016	Età stimata:	
Stato pianta:	Pianta viva		
Monumentale	<input type="checkbox"/>	Particolare valore	<input checked="" type="checkbox"/>
Priorità bassa	<input type="checkbox"/>	Priorità media	<input type="checkbox"/>
Priorità alta	<input checked="" type="checkbox"/>	Pianta da abbattere	<input checked="" type="checkbox"/>
Note:	Esemplare inclinato 10-11, tagli di capitozzatura, cavità al colletto, branche e castello cavi e cariati		



## CODICE ALBERO 17408

Località:	4.303 - VIA CONTI				
Object ID:	18970				
Nr. pianta:	17408	Cartellino:			
Coordinata X:	613.186,45				
Coordinata Y:	4.839.715,00				
Proprietà:	<input checked="" type="radio"/> Area di proprietà	<input type="radio"/> Area di terzi	<input type="checkbox"/> in lavorazione		
Tassonomia:	Ligustrum vulgare				
Nome comune:					
Sito di crescita:	prato				
Fase fisiologica:	adulto				
Bersaglio	Punto di ritrovo molto freq				
Priorità	Alta				
Altezza:	5-10	m	Ø chioma:		m
Ø tronco:	45,00	cm	Circ. tronco:	141,37	cm
Modalità età:	Stimato		Età pianta calcolata:	2	anni
Data stima:	29/06/2016		Età stimata:		anni
Stato pianta:	Pianta viva				
Monumentale	<input type="checkbox"/>	Particolare valore	<input checked="" type="checkbox"/>		
Priorità bassa	<input type="checkbox"/>	Priorità media	<input type="checkbox"/>		
Priorità alta	<input checked="" type="checkbox"/>	Pianta da abbattere	<input checked="" type="checkbox"/>		
Note:	Fusto completamente cavo e cariato, numerosi carpofori al colletto				



## CODICE ALBERO 17379

Località:	4.303 - VIA CONTI				
Object ID:	18941				
Nr. pianta:	17379	Cartellino:			
Coordinata X:	613.164,81				
Coordinata Y:	4.839.654,13				
Proprietà:	<input checked="" type="radio"/> Area di proprietà <input type="radio"/> Area di terzi <input type="checkbox"/> in lavorazione				
Tassonomia:	Populus canescens				
Nome comune:					
Sito di crescita:	terra battuta				
Fase fisiologica:	adulto				
Bersaglio	Punto di ritrovo molto freq				
Priorità	Alta				
Altezza:	15-20	m	Ø chioma:		m
Ø tronco:	62,00	cm	Circ. tronco:	194,78	cm
Modalità età:	Stimato		Età pianta calcolata:	2	anni
Data stima:	29/06/2016		Età stimata:		anni
Stato pianta:	Pianta viva				
Monumentale	<input type="checkbox"/>		Particolare valore	<input checked="" type="checkbox"/>	
Priorità bassa	<input type="checkbox"/>		Priorità media	<input type="checkbox"/>	
Priorità alta	<input checked="" type="checkbox"/>		Pianta da abbattere	<input checked="" type="checkbox"/>	
Note:	Esemplare inclinato 12-13°, radici affioranti, chioma sbilanciata, sospetto sollevamento della zolla				



## CODICE ALBERO 17414

Località:	4.303 - VIA CONTI				
Object ID:	18976				
Nr. pianta:	17414	Cartellino:			
Coordinata X:	613.205,11				
Coordinata Y:	4.839.684,91				
Proprietà:	<input checked="" type="radio"/> Area di proprietà <input type="radio"/> Area di terzi <input type="checkbox"/> in lavorazione				
Tassonomia:	Populus canescens				
Nome comune:					
Sito di crescita:	prato				
Fase fisiologica:	adulto				
Bersaglio	Punto di ritrovo molto freq				
Priorità	Alta				
Altezza:	15-20	m	Ø chioma:		m
Ø tronco:	62,00	cm	Circ. tronco:	194,78	cm
Modalità età:	Stimato		Età pianta calcolata:	2 anni	
Data stima:	29/06/2016		Età stimata:		
Stato pianta:	Pianta viva				
Monumentale	<input type="checkbox"/>		Particolare valore	<input checked="" type="checkbox"/>	
Priorità bassa	<input type="checkbox"/>		Priorità media	<input type="checkbox"/>	
Priorità alta	<input checked="" type="checkbox"/>		Pianta da abbattere	<input checked="" type="checkbox"/>	
Note:	Esempio inclinato 7-8°, radici affioranti e strozzanti interessate da processo cariogeno, cavità al castello, ferita aperta su grossa branca con principio di processo cariogeno e presenza di essudato				



## CODICE ALBERO 14253

Località:	4.306 - VIA DEL CARMINE		
Object ID:	16858		
Nr. pianta:	14253	Cartellino:	
Coordinata X:	612.909,11		
Coordinata Y:	4.840.986,47		
Proprietà:	<input checked="" type="radio"/> Area di proprietà	<input type="radio"/> Area di terzi	<input type="checkbox"/> in lavorazione
Tassonomia:	Platanus x acerifolia		
Nome comune:	Platano di Londra		
Sito di crescita:	aiuola		
Fase fisiologica:	adulto		
Bersaglio	Punto di passaggio obbliga		
Priorità	Alta		
Altezza:	10-15	m	Ø chioma:
Ø tronco:	65,00	cm	Circ. tronco:
Modalità età:	Stimato		Età pianta calcolata:
Data stima:	15/02/2016		Età stimata:
Stato pianta:	Pianta viva		
Monumentale	<input type="checkbox"/>	Particolare valore	<input checked="" type="checkbox"/>
Priorità bassa	<input type="checkbox"/>	Priorità media	<input type="checkbox"/>
Priorità alta	<input checked="" type="checkbox"/>	Pianta da abbattere	<input checked="" type="checkbox"/>
Note:	Cavità su sede di taglio con processo cariogeno in atto, grande branca sbilanciata , numerosi rigonfiamenti su fusto e branche		



## CODICE ALBERO 14247

Località:	4.308 - VIA SANCASCIANI		
Object ID:	16852		
Nr. pianta:	14247	Cartellino:	
Coordinata X:	612.954,04		
Coordinata Y:	4.840.823,73		
Proprietà:	<input checked="" type="radio"/> Area di proprietà <input type="radio"/> Area di terzi <input type="checkbox"/> in lavorazione		
Tassonomia:	Pinus pinea		
Nome comune:	Pino domestico		
Sito di crescita:	aiuola		
Fase fisiologica:	adulto		
Bersaglio	Punto di passaggio obbliga		
Priorità	Alta		
Altezza:	10-15 m	Ø chioma:	m
Ø tronco:	65,00 cm	Circ. tronco:	204,20 cm
Modalità età:	Stimato	Età pianta calcolata:	2 anni
Data stima:	15/02/2016	Età stimata:	anni
Stato pianta:	Pianta viva		
Monumentale	<input type="checkbox"/>	Particolare valore	<input checked="" type="checkbox"/>
Priorità bassa	<input type="checkbox"/>	Priorità media	<input type="checkbox"/>
Priorità alta	<input checked="" type="checkbox"/>	Pianta da abbattere	<input checked="" type="checkbox"/>
Note:	Esemplare inclinato 17°, sospetto sollevamento della zolla, radici affioranti		



## CODICE ALBERO 14248

Località:	4.308 - VIA SANCASCIANI				
Object ID:	16853				
Nr. pianta:	14248	Cartellino:			
Coordinata X:	612.964,99				
Coordinata Y:	4.840.824,19				
Proprietà:	<input checked="" type="radio"/> Area di proprietà	<input type="radio"/> Area di terzi	<input type="checkbox"/> in lavorazione		
Tassonomia:	Pinus pinea				
Nome comune:	Pino domestico				
Sito di crescita:	aiuola				
Fase fisiologica:	adulto				
Bersaglio:	Punto di passaggio obbliga				
Priorità:	Alta				
Altezza:	10-15	m	Ø chioma:		m
Ø tronco:	60,00	cm	Circ. tronco:	188,50	cm
Modalità età:	Stimato		Età pianta calcolata:	2	anni
Data stima:	15/02/2016		Età stimata:		anni
Stato pianta:	Pianta viva				
Monumentale	<input type="checkbox"/>	Particolare valore	<input checked="" type="checkbox"/>		
Priorità bassa	<input type="checkbox"/>	Priorità media	<input type="checkbox"/>		
Priorità alta	<input checked="" type="checkbox"/>	Pianta da abbattere	<input checked="" type="checkbox"/>		
Note:	Esemplare filato, molto sbilanciato, radici affioranti				





## CODICE ALBERO 14250

Località:	4.308 - VIA SANCASCIANI		
Object ID:	16855		
Nr. pianta:	14250	Cartellino:	
Coordinata X:	612.955,18		
Coordinata Y:	4.840.816,23		
Proprietà:	<input checked="" type="radio"/> Area di proprietà <input type="radio"/> Area di terzi <input type="checkbox"/> in lavorazione		
Tassonomia:	Pinus pinea		
Nome comune:	Pino domestico		
Sito di crescita:	prato		
Fase fisiologica:	adulto		
Bersaglio	Punto di passaggio obbliga		
Priorità	Alta		
Altezza:	15-20 m	Ø chioma:	
Ø tronco:	55,00 cm	Circ. tronco:	172,79 cm
Modalità età:	Stimato	Età pianta calcolata:	2 anni
Data stima:	15/02/2016	Età stimata:	
Stato pianta:	Pianta viva		
Monumentale	<input type="checkbox"/>	Particolare valore	<input checked="" type="checkbox"/>
Priorità bassa	<input type="checkbox"/>	Priorità media	<input type="checkbox"/>
Priorità alta	<input checked="" type="checkbox"/>	Pianta da abbattere	<input checked="" type="checkbox"/>
Note:	Esemplare filato, fusto inclinato verso la struttura scolastica		



## CODICE ALBERO 17339

Località:	4.309 - VIA POSSENTI		
Object ID:	18901		
Nr. pianta:	17339	Cartellino:	
Coordinata X:	613.334,10		
Coordinata Y:	4.839.817,48		
Proprietà:	<input checked="" type="radio"/> Area di proprietà	<input type="radio"/> Area di terzi	<input type="checkbox"/> in lavorazione
Tassonomia:	Pinus pinea		
Nome comune:	Pino domestico		
Sito di crescita:	aiuola		
Fase fisiologica:	adulto		
Bersaglio	Punto di ritrovo molto freq		
Priorità	Alta		
Altezza:	15-20 m	Ø chioma:	
Ø tronco:	70,00 cm	Circ. tronco:	219,91 cm
Modalità età:	Stimato	Età pianta calcolata:	2 anni
Data stima:	29/06/2016	Età stimata:	
Stato pianta:	Pianta viva		
Monumentale	<input type="checkbox"/>	Particolare valore	<input type="checkbox"/>
Priorità bassa	<input type="checkbox"/>	Priorità media	<input type="checkbox"/>
Priorità alta	<input checked="" type="checkbox"/>	Pianta da abbattere	<input checked="" type="checkbox"/>
Note:	Esemplare inclinato 16-17°, radici affioranti e strozzanti, sospetto sollevamento della zolla, esemplare sbilanciato sulla strafa		

# CIRCOSCRIZIONE 5



## CODICE ALBERO 16156

Località:	5.300 - VIA DI PADULE				
Object ID:	18007				
Nr. pianta:	16156	Cartellino:			
Coordinata X:	614.997,99				
Coordinata Y:	4.841.079,00				
Proprietà:	<input checked="" type="radio"/> Area di proprietà	<input type="radio"/> Area di terzi	<input type="checkbox"/> in lavorazione		
Tassonomia:	Pinus pinea				
Nome comune:	Pino domestico				
Sito di crescita:	prato				
Fase fisiologica:	adulto				
Bersaglio:	Zona attigua a semafori, p				
Priorità	Alta				
Altezza:	10-15	m	Ø chioma:		m
Ø tronco:	55,00	cm	Circ. tronco:	172,79	cm
Modalità età:	Stimato		Età pianta calcolata:	2 anni	
Data stima:	07/06/2016		Età stimata:		
Stato pianta:	Pianta viva				
Monumentale	<input type="checkbox"/>	Particolare valore	<input checked="" type="checkbox"/>		
Priorità bassa	<input type="checkbox"/>	Priorità media	<input type="checkbox"/>		
Priorità alta	<input checked="" type="checkbox"/>	Pianta da abbattere	<input checked="" type="checkbox"/>		
Note:	Esemplare inclinato 16 gradi, sospetto sollevamento della zolla, radici superficiali, radici strozzanti,				



## CODICE ALBERO 16152

Località:	5.300 - VIA DI PADULE		
Object ID:	18003		
Nr. pianta:	16152	Cartellino:	
Coordinata X:	614.993,09		
Coordinata Y:	4.841.113,34		
Proprietà:	<input checked="" type="radio"/> Area di proprietà	<input type="radio"/> Area di terzi	<input type="checkbox"/> in lavorazione
Tassonomia:	Cupressus glabra		
Nome comune:			
Sito di crescita:	prato		
Fase fisiologica:	adulto		
Bersaglio	Zona attigua a semafori, p		
Priorità	Alta		
Altezza:	5-10 m	Ø chioma:	
Ø tronco:	35,00 cm	Circ. tronco:	109,96 cm
Modalità età:	Stimato	Età pianta calcolata:	2 anni
Data stima:	07/06/2016	Età stimata:	
Stato pianta:	Pianta viva		
Monumentale	<input type="checkbox"/>	Particolare valore	<input checked="" type="checkbox"/>
Priorità bassa	<input type="checkbox"/>	Priorità media	<input type="checkbox"/>
Priorità alta	<input checked="" type="checkbox"/>	Pianta da abbattere	<input checked="" type="checkbox"/>
Note:	Esemplare inclinato 18 gradi, sospetto sollevamento della zolla, radici superficiali		



## CODICE ALBERO 16218

Località:	5.300 - VIA DI PADULE				
Object ID:	18069				
Nr. pianta:	16218	Cartellino:			
Coordinata X:	615.015,76				
Coordinata Y:	4.841.213,37				
Proprietà:	<input checked="" type="radio"/> Area di proprietà	<input type="radio"/> Area di terzi	<input type="checkbox"/> in lavorazione		
Tassonomia:	Pinus pinea				
Nome comune:	Pino domestico				
Sito di crescita:	prato				
Fase fisiologica:	adulto				
Bersaglio:	Zona attigua a semafori, p				
Priorità:	Alta				
Altezza:	5-10	m	Ø chioma:		m
Ø tronco:	45,00	cm	Circ. tronco:	141,37	cm
Modalità età:	Stimato		Età pianta calcolata:	2	anni
Data stima:	07/06/2016		Età stimata:		anni
Stato pianta:	Pianta viva				
Monumentale	<input type="checkbox"/>	Particolare valore	<input checked="" type="checkbox"/>		
Priorità bassa	<input type="checkbox"/>	Priorità media	<input type="checkbox"/>		
Priorità alta	<input checked="" type="checkbox"/>	Pianta da abbattere	<input checked="" type="checkbox"/>		
Note:	Esemplare inclinato 15 gradi				



## CODICE ALBERO 16233


Località:	5.301 - VIA UMBERTO VIALE		
Object ID:	18084		
Nr. pianta:	16233	Cartellino:	
Coordinata X:	615.342,45		
Coordinata Y:	4.840.950,38		
Proprietà:	<input checked="" type="radio"/> Area di proprietà <input type="radio"/> Area di terzi <input type="checkbox"/> in lavorazione		
Tassonomia:	Ulmus spp		
Nome comune:			
Sito di crescita:	prato		
Fase fisiologica:	adulto		
Bersaglio	Zona attigua a semafori, p		
Priorità	Alta		
Altezza:	5-10 m	Ø chioma:	m
Ø tronco:	30,00 cm	Circ. tronco:	94,25 cm
Modalità età:	Stimato	Età pianta calcolata:	2 anni
Data stima:	07/06/2016	Età stimata:	anni
Stato pianta:	Pianta viva		
Monumentale	<input type="checkbox"/>	Particolare valore	<input checked="" type="checkbox"/>
Priorità bassa	<input type="checkbox"/>	Priorità media	<input type="checkbox"/>
Priorità alta	<input checked="" type="checkbox"/>	Pianta da abbattere	<input checked="" type="checkbox"/>
Note:	Radici superficiali, chioma parzialmente disseccata		



## CODICE ALBERO 16234


Località:	5.301 - VIA UMBERTO VIALE				
Object ID:	18085				
Nr. pianta:	16234	Cartellino:			
Coordinata X:	615.341,58				
Coordinata Y:	4.840.954,55				
Proprietà:	<input checked="" type="radio"/> Area di proprietà <input type="radio"/> Area di terzi <input type="checkbox"/> in lavorazione				
Tassonomia:	Ulmus spp				
Nome comune:					
Sito di crescita:	prato				
Fase fisiologica:	adulto				
Bersaglio:	Zona attigua a semafori, p				
Priorità:	Alta				
Altezza:	5-10	m	Ø chioma:		m
Ø tronco:	40,00	cm	Circ. tronco:	125,66	cm
Modalità età:	Stimato		Età pianta calcolata:	2	anni
Data stima:	07/06/2016		Età stimata:		anni
Stato pianta:	Pianta viva				
Monumentale:	<input type="checkbox"/>	Particolare valore:	<input checked="" type="checkbox"/>		
Priorità bassa:	<input type="checkbox"/>	Priorità media:	<input type="checkbox"/>		
Priorità alta:	<input checked="" type="checkbox"/>	Pianta da abbattere:	<input checked="" type="checkbox"/>		
Note:	Radici superficiali, chioma parzialmente disseccata				






## CODICE ALBERO 16235

Località:	5.301 - VIA UMBERTO VIALE		
Object ID:	18086		
Nr. pianta:	16235	Cartellino:	
Coordinata X:	615.340,38		
Coordinata Y:	4.840.954,06		
Proprietà:	<input checked="" type="radio"/> Area di proprietà <input type="radio"/> Area di terzi <input type="checkbox"/> in lavorazione		
Tassonomia:	Ulmus spp		
Nome comune:			
Sito di crescita:	prato		
Fase fisiologica:	adulto		
Bersaglio	Zona attigua a semafori, p		
Priorità	Alta		
Altezza:	5-10 m	Ø chioma:	m
Ø tronco:	30,00 cm	Circ. tronco:	94,25 cm
Modalità età:	Stimato	Età pianta calcolata:	2 anni
Data stima:	07/06/2016	Età stimata:	anni
Stato pianta:	Pianta viva		
Monumentale	<input type="checkbox"/>	Particolare valore	<input checked="" type="checkbox"/>
Priorità bassa	<input type="checkbox"/>	Priorità media	<input type="checkbox"/>
Priorità alta	<input checked="" type="checkbox"/>	Pianta da abbattere	<input checked="" type="checkbox"/>
Note:	Radici superficiali, fusto codominante, chioma parzialmente disseccata		




## CODICE ALBERO 16236

Località:	5.301 - VIA UMBERTO VIALE		
Object ID:	18087		
Nr. pianta:	16236	Cartellino:	
Coordinata X:	615.338,37		
Coordinata Y:	4.840.953,86		
Proprietà:	<input checked="" type="radio"/> Area di proprietà	<input type="radio"/> Area di terzi	<input type="checkbox"/> in lavorazione
Tassonomia:	Ulmus spp		
Nome comune:			
Sito di crescita:	prato		
Fase fisiologica:	adulto		
Bersaglio:	Zona attigua a semafori, p		
Priorità:	Alta		
Altezza:	5-10 m	Ø chioma:	m
Ø tronco:	30,00 cm	Circ. tronco:	94,25 cm
Modalità età:	Stimato	Età pianta calcolata:	2 anni
Data stima:	07/06/2016	Età stimata:	anni
Stato pianta:	Pianta viva		
Monumentale	<input type="checkbox"/>	Particolare valore	<input checked="" type="checkbox"/>
Priorità bassa	<input type="checkbox"/>	Priorità media	<input type="checkbox"/>
Priorità alta	<input checked="" type="checkbox"/>	Pianta da abbattere	<input checked="" type="checkbox"/>
Note:	Radici superficiali, chioma parzialmente disseccata		




## CODICE ALBERO 16237

Località:	5.301 - VIA UMBERTO VIALE		
Object ID:	18088		
Nr. pianta:	16237	Cartellino:	
Coordinata X:	615.330,63		
Coordinata Y:	4.840.958,05		
Proprietà:	<input checked="" type="radio"/> Area di proprietà	<input type="radio"/> Area di terzi	<input type="checkbox"/> in lavorazione
Tassonomia:	Ulmus spp		
Nome comune:			
Sito di crescita:	prato		
Fase fisiologica:	adulto		
Bersaglio	Zona attigua a semafori, p		
Priorità	Alta		
Altezza:	5-10 m	Ø chioma:	
Ø tronco:	45,00 cm	Circ. tronco:	141,37 cm
Modalità età:	Stimato	Età pianta calcolata:	2 anni
Data stima:	07/06/2016	Età stimata:	
Stato pianta:	Pianta viva		
Monumentale	<input type="checkbox"/>	Particolare valore	<input checked="" type="checkbox"/>
Priorità bassa	<input type="checkbox"/>	Priorità media	<input type="checkbox"/>
Priorità alta	<input checked="" type="checkbox"/>	Pianta da abbattere	<input checked="" type="checkbox"/>
Note:	Radici superficiali, fusti codominanti, chioma parzialmente disseccata		



## CODICE ALBERO 16239

Località:	5.301 - VIA UMBERTO VIALE		
Object ID:	18090		
Nr. pianta:	16239	Cartellino:	
Coordinata X:	615.312,44		
Coordinata Y:	4.840.965,51		
Proprietà:	<input checked="" type="radio"/> Area di proprietà <input type="radio"/> Area di terzi <input type="checkbox"/> in lavorazione		
Tassonomia:	Ulmus spp		
Nome comune:			
Sito di crescita:	prato		
Fase fisiologica:	adulto		
Bersaglio	Zona attigua a semafori, p		
Priorità	Alta		
Altezza:	5-10 m	Ø chioma:	m
Ø tronco:	45,00 cm	Circ. tronco:	141,37 cm
Modalità età:	Stimato	Età pianta calcolata:	2 anni
Data stima:	07/06/2016	Età stimata:	anni
Stato pianta:	Pianta viva		
Monumentale	<input type="checkbox"/>	Particolare valore	<input checked="" type="checkbox"/>
Priorità bassa	<input type="checkbox"/>	Priorità media	<input type="checkbox"/>
Priorità alta	<input checked="" type="checkbox"/>	Pianta da abbattere	<input checked="" type="checkbox"/>
Note:	Radici superficiali, chioma parzialmente disseccata		



## CODICE ALBERO 16240

Località:	5.301 - VIA UMBERTO VIALE					
Object ID:	18091					
Nr. pianta:	16240	Cartellino:				
Coordinata X:	615.313,35					
Coordinata Y:	4.840.966,64					
Proprietà:	<input checked="" type="radio"/> Area di proprietà <input type="radio"/> Area di terzi <input type="checkbox"/> in lavorazione					
Tassonomia:	Ulmus spp					
Nome comune:						
Sito di crescita:	prato					
Fase fisiologica:	adulto					
Bersaglio:	Zona attigua a semafori, p					
Priorità:	Alta					
Altezza:	5-10	m	Ø chioma:		m	
Ø tronco:	30,00	cm	Circ. tronco:	94,25	cm	
Modalità età:	Stimato		Età pianta calcolata:	2 anni		
Data stima:	07/06/2016		Età stimata:			anni
Stato pianta:	Pianta viva					
Monumentale:	<input type="checkbox"/>	Particolare valore:	<input checked="" type="checkbox"/>			
Priorità bassa:	<input type="checkbox"/>	Priorità media:	<input type="checkbox"/>			
Priorità alta:	<input checked="" type="checkbox"/>	Pianta da abbattere:	<input checked="" type="checkbox"/>			
Note:	Radici superficiali, chioma parzialmente disseccata					



## CODICE ALBERO 16413

Località:	5.304 - VIA DI PARIGI				
Object ID:	18282				
Nr. pianta:	16413	Cartellino:			
Coordinata X:	615.134,72				
Coordinata Y:	4.840.156,94				
Proprietà:	<input checked="" type="radio"/> Area di proprietà <input type="radio"/> Area di terzi <input type="checkbox"/> in lavorazione				
Tassonomia:	Acer negundo				
Nome comune:	Acero americano				
Sito di crescita:	aiuola molto esigua				
Fase fisiologica:	adulto				
Bersaglio	Punto di ritrovo molto freq				
Priorità	Alta				
Altezza:	5-10	m	Ø chioma:		m
Ø tronco:	50,00	cm	Circ. tronco:	157,08	cm
Modalità età:	Stimato		Età pianta calcolata:	2 anni	
Data stima:	10/06/2016		Età stimata:		
Stato pianta:	Pianta viva				
Monumentale	<input type="checkbox"/>		Particolare valore	<input checked="" type="checkbox"/>	
Priorità bassa	<input type="checkbox"/>		Priorità media	<input type="checkbox"/>	
Priorità alta	<input checked="" type="checkbox"/>		Pianta da abbattere	<input checked="" type="checkbox"/>	
Note:	Esemplare leggermente inclinato, chioma rarefatta, grandi branche deperienti con presenza di carpofori				



## CODICE ALBERO 16416

Località:	5.304 - VIA DI PARIGI				
Object ID:	18285				
Nr. pianta:	16416	Cartellino:			
Coordinata X:	615.130,41				
Coordinata Y:	4.840.159,15				
Proprietà:	<input checked="" type="radio"/> Area di proprietà	<input type="radio"/> Area di terzi	<input type="checkbox"/> in lavorazione		
Tassonomia:	Acer negundo				
Nome comune:	Acer americano				
Sito di crescita:	aiuola molto esigua				
Fase fisiologica:	adulto				
Bersaglio	Punto di ritrovo molto freq				
Priorità	Alta				
Altezza:	5-10	m	Ø chioma:		m
Ø tronco:	42,00	cm	Circ. tronco:	131,95	cm
Modalità età:	Stimato		Età pianta calcolata:	2 anni	
Data stima:	10/06/2016		Età stimata:		
Stato pianta:	Pianta viva				
Monumentale	<input type="checkbox"/>	Particolare valore	<input checked="" type="checkbox"/>		
Priorità bassa	<input type="checkbox"/>	Priorità media	<input type="checkbox"/>		
Priorità alta	<input checked="" type="checkbox"/>	Pianta da abbattere	<input checked="" type="checkbox"/>		
Note:	Radici affioranti e strozzanti, cancro su fusto, branche codominanti con corteccia interclusa e deperienti con numerosi carpofori				



## CODICE ALBERO 14945


Località:	5.305 - VIA CISANELLO-BALDACCI				
Object ID:	17633				
Nr. pianta:	14945	Cartellino:			
Coordinata X:	614.073,10				
Coordinata Y:	4.840.968,71				
Proprietà:	<input checked="" type="radio"/> Area di proprietà <input type="radio"/> Area di terzi <input type="checkbox"/> in lavorazione				
Tassonomia:	Pinus pinea				
Nome comune:	Pino domestico				
Sito di crescita:	terra battuta				
Fase fisiologica:	adulto				
Bersaglio	Zona attigua a semafori, p				
Priorità	Alta				
Altezza:	10-15	m	Ø chioma:		m
Ø tronco:	60,00	cm	Circ. tronco:	188,50	cm
Modalità età:	Stimato		Età pianta calcolata:	2	anni
Data stima:	13/04/2016		Età stimata:		anni
Stato pianta:	Pianta viva				
Monumentale	<input type="checkbox"/>	Particolare valore	<input checked="" type="checkbox"/>		
Priorità bassa	<input type="checkbox"/>	Priorità media	<input type="checkbox"/>		
Priorità alta	<input checked="" type="checkbox"/>	Pianta da abbattere	<input checked="" type="checkbox"/>		
Note:	Esemplare inclinato 14 gradi verso strada				






## CODICE ALBERO 14976

Località:	5.305 - VIA CISANELLO-BALDACCI				
Object ID:	17670				
Nr. pianta:	14976	Cartellino:			
Coordinata X:	614.078,91				
Coordinata Y:	4.840.884,52				
Proprietà:	<input checked="" type="radio"/> Area di proprietà	<input type="radio"/> Area di terzi	<input type="checkbox"/> in lavorazione		
Tassonomia:	Eucalyptus globulus				
Nome comune:					
Sito di crescita:	prato				
Fase fisiologica:	adulto				
Bersaglio:	Zona attigua a semafori, p				
Priorità:	Alta				
Altezza:	10-15	m	Ø chioma:		m
Ø tronco:	65,00	cm	Circ. tronco:	204,20	cm
Modalità età:	Stimato		Età pianta calcolata:	2	anni
Data stima:	13/04/2016		Età stimata:		anni
Stato pianta:	Ceppaia				
Data abb.:	12/12/2017	Data rimozione ceppaia:			
Monumentale	<input type="checkbox"/>	Particolare valore	<input checked="" type="checkbox"/>		
Priorità bassa	<input type="checkbox"/>	Priorità media	<input type="checkbox"/>		
Priorità alta	<input checked="" type="checkbox"/>	Pianta da abbattere	<input checked="" type="checkbox"/>		
Note:	Fusto cariato completamente cariato				



## CODICE ALBERO 5184

Località:	5.094 - VIA LANDI PASQUALE		
Object ID:	10341		
Nr. pianta:	5184	Cartellino:	
Coordinata X:	613.864,41		
Coordinata Y:	4.841.165,33		
Proprietà:	<input checked="" type="radio"/> Area di proprietà	<input type="radio"/> Area di terzi	<input type="checkbox"/> in lavorazione
Tassonomia:	Pinus pinea		
Nome comune:	Pino domestico		
Sito di crescita:	tornello con cordolo		
Fase fisiologica:	adulto		
Bersaglio:	Area di passaggio con freq		
Priorità:	Media		
Altezza:	10-15 m	Ø chioma:	
Ø tronco:	60,00 cm	Circ. tronco:	188,50 cm
Modalità età:	Stimato	Età pianta calcolata:	
Data stima:		Età stimata:	
Stato pianta:	Pianta viva		
Monumentale:	<input type="checkbox"/>	Particolare valore:	<input type="checkbox"/>
Priorità bassa:	<input type="checkbox"/>	Priorità media:	<input type="checkbox"/>
Priorità alta:	<input type="checkbox"/>	Pianta da abbattere:	<input checked="" type="checkbox"/>
Note:	Arcuato, sinuoso, ferite aperte e aperte		



## CODICE ALBERO 5186

Località:	5.094 - VIA LANDI PASQUALE				
Object ID:	10342				
Nr. pianta:	5186	Cartellino:			
Coordinata X:	613.868,18				
Coordinata Y:	4.841.157,59				
Proprietà:	<input checked="" type="radio"/> Area di proprietà	<input type="radio"/> Area di terzi	in lavorazione <input type="checkbox"/>		
Tassonomia:	Pinus pinea				
Nome comune:	Pino domestico				
Sito di crescita:	tornello con cordolo				
Fase fisiologica:	adulto				
Bersaglio:	Area di passaggio con freq				
Priorità:	Media				
Altezza:	10-15	m	Ø chioma:		m
Ø tronco:	60,00	cm	Circ. tronco:	188,50	cm
Modalità età:	Stimato		Età pianta calcolata:		anni
Data stima:			Età stimata:		anni
Stato pianta:	Pianta viva				
Monumentale:	<input type="checkbox"/>		Particolare valore:	<input type="checkbox"/>	
Priorità bassa:	<input type="checkbox"/>		Priorità media:	<input type="checkbox"/>	
Priorità alta:	<input type="checkbox"/>		Pianta da abbattere:	<input type="checkbox"/>	
Note:	Inclinato, zolla leggermente rialzata, essudati				



## CODICE ALBERO 5189

Località:	5.094 - VIA LANDI PASQUALE				
Object ID:	9625				
Nr. pianta:	5189	Cartellino:			
Coordinata X:	613.875,30				
Coordinata Y:	4.841.146,07				
Proprietà:	<input checked="" type="radio"/> Area di proprietà	<input type="radio"/> Area di terzi	<input type="checkbox"/> in lavorazione		
Tassonomia:	Pinus pinea				
Nome comune:	Pino domestico				
Sito di crescita:	tornello con cordolo				
Fase fisiologica:	adulto				
Bersaglio:	Area di passaggio con freq				
Priorità:	Alta				
Altezza:	10-15	m	Ø chioma:		m
Ø tronco:	60,00	cm	Circ. tronco:	188,50	cm
Modalità età:	Stimato		Età pianta calcolata:		anni
Data stima:			Età stimata:		anni
Stato pianta:	Pianta viva				
Monumentale:	<input type="checkbox"/>	Particolare valore:	<input type="checkbox"/>		
Priorità bassa:	<input type="checkbox"/>	Priorità media:	<input type="checkbox"/>		
Priorità alta:	<input type="checkbox"/>	Pianta da abbattere:	<input type="checkbox"/>		
Note:	Inclinazione superiore a 15 gradi, zolla rialzata				



## CODICE ALBERO 5196

Località:	5,094 - VIA LANDI PASQUALE		
Object ID:	8369		
Nr. pianta:	5196	Cartellino:	
Coordinata X:	613.895,19		
Coordinata Y:	4.841.116,34		
Proprietà:	<input checked="" type="radio"/> Area di proprietà	<input type="radio"/> Area di terzi	<input type="checkbox"/> in lavorazione
Tassonomia:	Pinus pinea		
Nome comune:	Pino domestico		
Sito di crescita:	tornello con cordolo		
Fase fisiologica:	adulto		
Bersaglio:	Area di passaggio con freq		
Priorità:			
Altezza:	10-15 m	Ø chioma:	
Ø tronco:	60,00 cm	Circ. tronco:	188,50 cm
Modalità età:	Stimato	Età pianta calcolata:	
Data stima:		Età stimata:	
Stato pianta:	Pianta viva		
Monumentale:	<input type="checkbox"/>	Particolare valore:	<input type="checkbox"/>
Priorità bassa:	<input type="checkbox"/>	Priorità media:	<input type="checkbox"/>
Priorità alta:	<input type="checkbox"/>	Pianta da abbattere:	<input type="checkbox"/>
Note:	Inclinazione 10 gradi, zolla leggermente rialzata		



## CODICE ALBERO 5206

Località:	5,094 - VIA LANDI PASQUALE				
Object ID:	10345				
Nr. pianta:	5206	Cartellino:			
Coordinata X:	613,935,80				
Coordinata Y:	4.841.083,90				
Proprietà:	<input checked="" type="radio"/> Area di proprietà	<input type="radio"/> Area di terzi	<input type="checkbox"/> in lavorazione		
Tassonomia:	Pinus pinea				
Nome comune:	Pino domestico				
Sito di crescita:	tornello con cordolo				
Fase fisiologica:	adulto				
Bersaglio:	Area di passaggio con freq				
Priorità:	Media				
Altezza:	10-15	m	Ø chioma:		m
Ø tronco:	60,00	cm	Circ. tronco:	188,50	cm
Modalità età:	Stimato		Età pianta calcolata:		anni
Data stima:			Età stimata:		anni
Stato pianta:	Pianta viva				
Monumentale:	<input type="checkbox"/>	Particolare valore:	<input type="checkbox"/>		
Priorità bassa:	<input type="checkbox"/>	Priorità media:	<input type="checkbox"/>		
Priorità alta:	<input type="checkbox"/>	Pianta da abbattere:	<input type="checkbox"/>		
Note:	Sinuoso, biforcuto, zolla rialzata				



## CODICE ALBERO 5208

Località:	5.094 - VIA LANDI PASQUALE		
Object ID:	10346		
Nr. pianta:	5208	Cartellino:	
Coordinata X:	613.947,11		
Coordinata Y:	4.841.076,99		
Proprietà:	<input checked="" type="radio"/> Area di proprietà	<input type="radio"/> Area di terzi	<input type="checkbox"/> in lavorazione
Tassonomia:	Pinus pinea		
Nome comune:	Pino domestico		
Sito di crescita:	tornello con cordolo		
Fase fisiologica:	adulto		
Bersaglio:	Area di passaggio con freq		
Priorità:	Alta		
Altezza:	10-15 m	Ø chioma:	
Ø tronco:	60,00 cm	Circ. tronco:	188,50 cm
Modalità età:	Stimato	Età pianta calcolata:	
Data stima:		Età stimata:	
Stato pianta:	Pianta viva		
Monumentale:	<input type="checkbox"/>	Particolare valore:	<input type="checkbox"/>
Priorità bassa:	<input type="checkbox"/>	Priorità media:	<input type="checkbox"/>
Priorità alta:	<input type="checkbox"/>	Pianta da abbattere:	<input type="checkbox"/>
Note:	Inclinato, ferite aperte, zolla rialzata		



## CODICE ALBERO 5211


Località:	5.094 - VIA LANDI PASQUALE				
Object ID:	10347				
Nr. pianta:	5211	Cartellino:			
Coordinata X:	613.956,32				
Coordinata Y:	4.841.072,59				
Proprietà:	<input checked="" type="radio"/> Area di proprietà	<input type="radio"/> Area di terzi	in lavorazione <input type="checkbox"/>		
Tassonomia:	Pinus pinea				
Nome comune:	Pino domestico				
Sito di crescita:	aiuola molto esigua				
Fase fisiologica:	adulto				
Bersaglio:	Area di passaggio con freq				
Priorità:	Media				
Altezza:	10-15	m	Ø chioma:		m
Ø tronco:	60,00	cm	Circ. tronco:	188,50	cm
Modalità età:	Stimato		Età pianta calcolata:		anni
Data stima:			Età stimata:		anni
Stato pianta:	Pianta viva				
Monumentale:	<input type="checkbox"/>	Particolare valore:	<input type="checkbox"/>		
Priorità bassa:	<input type="checkbox"/>	Priorità media:	<input type="checkbox"/>		
Priorità alta:	<input type="checkbox"/>	Pianta da abbattere:	<input type="checkbox"/>		
Note:	Zolla rialzata, esposizione radicale rilevante				





## CODICE ALBERO 5227

Località:	5.094 - VIA LANDI PASQUALE		
Object ID:	10360		
Nr. pianta:	5227	Cartellino:	
Coordinata X:	614.005,72		
Coordinata Y:	4.841.048,31		
Proprietà:	<input checked="" type="radio"/> Area di proprietà	<input type="radio"/> Area di terzi	<input type="checkbox"/> in lavorazione
Tassonomia:	Pinus pinea		
Nome comune:	Pino domestico		
Sito di crescita:	tornello con cordolo		
Fase fisiologica:	adulto		
Bersaglio:	Zona di passaggio durante		
Priorità:	Alta		
Altezza:	10-15	m	Ø chioma: <input type="text"/> m
Ø tronco:	55,00	cm	Circ. tronco: 172,79 cm
Modalità età:	Stimato		Età pianta calcolata: <input type="text"/> anni
Data stima:	<input type="text"/>		Età stimata: <input type="text"/> anni
Stato pianta:	Pianta viva		
Monumentale	<input type="checkbox"/>	Particolare valore	<input type="checkbox"/>
Priorità bassa	<input type="checkbox"/>	Priorità media	<input type="checkbox"/>
Priorità alta	<input type="checkbox"/>	Pianta da abbattere	<input type="checkbox"/>
Note:	Cretti, esposizione radicale rilevante, biforcuto e leggermente inclinato. Zolla rialzata		



## CODICE ALBERO 5228

Località:	5.094 - VIA LANDI PASQUALE				
Object ID:	10352				
Nr. pianta:	5228	Cartellino:			
Coordinata X:	614.003,21				
Coordinata Y:	4.841.036,37				
Proprietà:	<input checked="" type="radio"/> Area di proprietà	<input type="radio"/> Area di terzi	<input type="checkbox"/> in lavorazione		
Tassonomia:	Pinus pinea				
Nome comune:	Pino domestico				
Sito di crescita:	tornello con cordolo				
Fase fisiologica:	adulto				
Bersaglio:	Zona di passaggio durante				
Priorità:	Alta				
Altezza:	10-15	m	Ø chioma:		m
Ø tronco:	60,00	cm	Circ. tronco:	188,50	cm
Modalità età:	Stimato		Età pianta calcolata:		anni
Data stima:			Età stimata:		anni
Stato pianta:	Pianta viva				
Monumentale	<input type="checkbox"/>	Particolare valore	<input type="checkbox"/>		
Priorità bassa	<input type="checkbox"/>	Priorità media	<input type="checkbox"/>		
Priorità alta	<input type="checkbox"/>	Pianta da abbattere	<input type="checkbox"/>		
Note:	Inclinato, esposizione radicale media, zolla rialzata				



## CODICE ALBERO 5231

Località:	5.094 - VIA LANDI PASQUALE				
Object ID:	10353				
Nr. pianta:	5231	Cartellino:			
Coordinata X:	614.013,05				
Coordinata Y:	4.841.031,77				
Proprietà:	<input checked="" type="radio"/> Area di proprietà	<input type="radio"/> Area di terzi	<input type="checkbox"/> in lavorazione		
Tassonomia:	Pinus pinea				
Nome comune:	Pino domestico				
Sito di crescita:	tornello con cordolo				
Fase fisiologica:	adulto				
Bersaglio:	Zona di passaggio durante				
Priorità:	Media				
Altezza:	10-15	m	Ø chioma:		m
Ø tronco:	60,00	cm	Circ. tronco:	188,50	cm
Modalità età:	Stimato		Età pianta calcolata:		anni
Data stima:			Età stimata:		anni
Stato pianta:	Pianta viva				
Monumentale:	<input type="checkbox"/>	Particolare valore:	<input type="checkbox"/>		
Priorità bassa:	<input type="checkbox"/>	Priorità media:	<input type="checkbox"/>		
Priorità alta:	<input type="checkbox"/>	Pianta da abbattere:	<input type="checkbox"/>		
Note:	Inclinazione 10 gradi anche se la chioma tende a raddrizzare				



## CODICE ALBERO 5232

Località:	5.094 - VIA LANDI PASQUALE		
Object ID:	10363		
Nr. pianta:	5237	Cartellino:	
Coordinata X:	614.053,03		
Coordinata Y:	4.841.021,09		
Proprietà:	<input checked="" type="radio"/> Area di proprietà	<input type="radio"/> Area di terzi	<input type="checkbox"/> in lavorazione
Tassonomia:	Pinus pinea		
Nome comune:	Pino domestico		
Sito di crescita:			
Fase fisiologica:	adulto		
Bersaglio:	Zona di passaggio durante		
Priorità:	Media		
Altezza:	10-15 m	Ø chioma:	
Ø tronco:	70,00 cm	Circ. tronco:	219,91 cm
Modalità età:	Stimato	Età pianta calcolata:	
Data stima:		Età stimata:	
Stato pianta:	Pianta viva		
Monumentale:	<input type="checkbox"/>	Particolare valore:	<input type="checkbox"/>
Priorità bassa:	<input type="checkbox"/>	Priorità media:	<input type="checkbox"/>
Priorità alta:	<input type="checkbox"/>	Pianta da abbattere:	<input type="checkbox"/>
Note:	Zolla rialzata, esposizione radicale rilevante		



## CODICE ALBERO 5242

Località:	5.094 - VIA LANDI PASQUALE		
Object ID:	10364		
Nr. pianta:	5242	Cartellino:	
Coordinata X:	614.072,50		
Coordinata Y:	4.841.011,04		
Proprietà:	<input checked="" type="radio"/> Area di proprietà	<input type="radio"/> Area di terzi	<input type="checkbox"/> in lavorazione
Tassonomia:	Pinus pinea		
Nome comune:	Pino domestico		
Sito di crescita:	aiuola molto esigua		
Fase fisiologica:	adulto		
Bersaglio:	Punto di passaggio obbliga		
Priorità:	Media		
Altezza:	10-15 m	Ø chioma:	
Ø tronco:	60,00 cm	Circ. tronco:	188,50 cm
Modalità età:	Stimato	Età pianta calcolata:	
Data stima:		Età stimata:	
Stato pianta:	Pianta viva		
Monumentale:	<input type="checkbox"/>	Particolare valore:	<input type="checkbox"/>
Priorità bassa:	<input type="checkbox"/>	Priorità media:	<input type="checkbox"/>
Priorità alta:	<input type="checkbox"/>	Pianta da abbattere:	<input type="checkbox"/>
Note:	Branche codominanti		



## CODICE ALBERO 5244

Località:	5.094 - VIA LANDI PASQUALE				
Object ID:	10358				
Nr. pianta:	5244	Cartellino:			
Coordinata X:	614.076,27				
Coordinata Y:	4.840.998,27				
Proprietà:	<input checked="" type="radio"/> Area di proprietà <input type="radio"/> Area di terzi <input type="checkbox"/> in lavorazione				
Tassonomia:	Pinus pinea				
Nome comune:	Pino domestico				
Sito di crescita:	tornello con cordolo				
Fase fisiologica:	adulto				
Bersaglio:	Zona di passaggio durante				
Priorità:	Media				
Altezza:	10-15	m	Ø chioma:		m
Ø tronco:	50,00	cm	Circ. tronco:	157,08	cm
Modalità età:	Stimato		Età pianta calcolata:		anni
Data stima:			Età stimata:		anni
Stato pianta:	Pianta viva				
Monumentale	<input type="checkbox"/>	Particolare valore	<input type="checkbox"/>		
Priorità bassa	<input type="checkbox"/>	Priorità media	<input type="checkbox"/>		
Priorità alta	<input type="checkbox"/>	Pianta da abbattere	<input type="checkbox"/>		
Note:	Zolla rialzata, chioma asimmetrica				



## CODICE ALBERO 5245

Località:	5.094 - VIA LANDI PASQUALE				
Object ID:	10365				
Nr. pianta:	5245	Cartellino:			
Coordinata X:	614.082,13				
Coordinata Y:	4.841.004,55				
Proprietà:	<input checked="" type="radio"/> Area di proprietà	<input type="radio"/> Area di terzi	<input type="checkbox"/> in lavorazione		
Tassonomia:	Pinus pinea				
Nome comune:	Pino domestico				
Sito di crescita:	aiuola molto esigua				
Fase fisiologica:	adulto				
Bersaglio:	Punto di passaggio obbliga				
Priorità:	Alta				
Altezza:	10-15	m	Ø chioma:		m
Ø tronco:	70,00	cm	Circ. tronco:	219,91	cm
Modalità età:	Stimato		Età pianta calcolata:		anni
Data stima:			Età stimata:		anni
Stato pianta:	Pianta viva				
Monumentale:	<input type="checkbox"/>	Particolare valore:	<input type="checkbox"/>		
Priorità bassa:	<input type="checkbox"/>	Priorità media:	<input type="checkbox"/>		
Priorità alta:	<input type="checkbox"/>	Pianta da abbattere:	<input type="checkbox"/>		
Note:	h 13m. ferite sul tronco. Inclinazione di 22°				



## CODICE ALBERO 5248

Località:	5.094 - VIA LANDI PASQUALE				
Object ID:	10366				
Nr. pianta:	5248	Cartellino:			
Coordinata X:	614.092,39				
Coordinata Y:	4.840.996,39				
Proprietà:	<input checked="" type="radio"/> Area di proprietà	<input type="radio"/> Area di terzi	<input type="checkbox"/> in lavorazione		
Tassonomia:	Pinus pinea				
Nome comune:	Pino domestico				
Sito di crescita:	aiuola molto esigua				
Fase fisiologica:	adulto				
Bersaglio:	Punto di passaggio obbliga				
Priorità:	Media				
Altezza:	10-15	m	Ø chioma:		m
Ø tronco:	60,00	cm	Circ. tronco:	188,50	cm
Modalità età:	Stimato		Età pianta calcolata:		anni
Data stima:			Età stimata:		anni
Stato pianta:	Pianta viva				
Monumentale:	<input type="checkbox"/>		Particolare valore:	<input type="checkbox"/>	
Priorità bassa:	<input type="checkbox"/>		Priorità media:	<input type="checkbox"/>	
Priorità alta:	<input type="checkbox"/>		Pianta da abbattere:	<input type="checkbox"/>	
Note:	h 10m				





## CODICE ALBERO 5249

Località:	5.094 - VIA LANDI PASQUALE		
Object ID:	10367		
Nr. pianta:	5249	Cartellino:	
Coordinata X:	614.096,58		
Coordinata Y:	4.840.992,41		
Proprietà:	<input checked="" type="radio"/> Area di proprietà <input type="radio"/> Area di terzi <input type="checkbox"/> in lavorazione		
Tassonomia:	Pinus pinea		
Nome comune:	Pino domestico		
Sito di crescita:	aiuola molto esigua		
Fase fisiologica:	adulto		
Bersaglio	Punto di passaggio obbliga		
Priorità	Bassa		
Altezza:	10-15	m	Ø chioma: <input type="text"/> m
Ø tronco:	80,00	cm	Circ. tronco: 251,33 cm
Modalità età:	Stimato		Età pianta calcolata: <input type="text"/> anni
Data stima:	<input type="text"/>		Età stimata: <input type="text"/> anni
Stato pianta:	Pianta viva		
Monumentale	<input type="checkbox"/>		Particolare valore <input type="checkbox"/>
Priorità bassa	<input type="checkbox"/>		Priorità media <input type="checkbox"/>
Priorità alta	<input type="checkbox"/>		Pianta da abbattere <input type="checkbox"/>
Note:	h 10 m		

# CIRCOSCRIZIONE 6



## CODICE ALBERO 2820

Località:	6.018 - PIAZZA SAN SILVESTRO		
Object ID:	9445		
Nr. pianta:	2820	Cartellino:	
Coordinata X:	613.534,24		
Coordinata Y:	4.841.062,70		
Proprietà:	<input checked="" type="radio"/> Area di proprietà	<input type="radio"/> Area di terzi	in lavorazione <input type="checkbox"/>
Tassonomia:	Pinus pinea		
Nome comune:	Pino domestico		
Sito di crescita:	aiuola		
Fase fisiologica:	adulto		
Bersaglio	Punto di ritrovo molto freq		
Priorità	Alta		
Altezza:	15-20	m	Ø chioma: <input type="text"/> m
Ø tronco:	50,00	cm	Circ. tronco: 157,08 cm
Modalità età:	Stimato		Età pianta calcolata: <input type="text"/> anni
Data stima:	<input type="text"/>		Età stimata: <input type="text"/> anni
Stato pianta:	Pianta viva		
Monumentale	<input type="checkbox"/>	Particolare valore	<input checked="" type="checkbox"/>
Priorità bassa	<input type="checkbox"/>	Priorità media	<input type="checkbox"/>
Priorità alta	<input checked="" type="checkbox"/>	Pianta da abbattere	<input checked="" type="checkbox"/>
Note:	Pianta inclinata 19-20° nord 21 / 08 / 18 aumento di 3 gradi di inclinazione		



## CODICE ALBERO 2841

Località:	6.018 - PIAZZA SAN SILVESTRO				
Object ID:	9406				
Nr. pianta:	2841	Cartellino:			
Coordinata X:	613.546,48				
Coordinata Y:	4.841.068,02				
Proprietà:	<input checked="" type="radio"/> Area di proprietà	<input type="radio"/> Area di terzi	<input type="checkbox"/> in lavorazione		
Tassonomia:	Pinus pinea				
Nome comune:	Pino domestico				
Sito di crescita:	aiuola				
Fase fisiologica:	adulto				
Bersaglio:	Punto di passaggio obbliga				
Priorità:	Alta				
Altezza:	15-20	m	Ø chioma:		m
Ø tronco:	60,00	cm	Circ. tronco:	188,50	cm
Modalità età:	Stimato		Età pianta calcolata:		anni
Data stima:			Età stimata:		anni
Stato pianta:	Pianta viva				
Monumentale:	<input type="checkbox"/>	Particolare valore:	<input checked="" type="checkbox"/>		
Priorità bassa:	<input type="checkbox"/>	Priorità media:	<input type="checkbox"/>		
Priorità alta:	<input checked="" type="checkbox"/>	Pianta da abbattere:	<input checked="" type="checkbox"/>		
Note:	Pianta inclinata 25° sud-est, radici affioranti e strozzanti, estremamente sbilanciata				



## CODICE ALBERO 2613

Località:	6.026 - VIA PALERMO		
Object ID:	5047		
Nr. pianta:	2613	Cartellino:	
Coordinata X:	613.422,03		
Coordinata Y:	4.842.400,03		
Proprietà:	<input checked="" type="radio"/> Area di proprietà	<input type="radio"/> Area di terzi	in lavorazione <input type="checkbox"/>
Tassonomia:	Pinus pinea		
Nome comune:	Pino domestico		
Sito di crescita:	aiuola molto esigua		
Fase fisiologica:	adulto		
Bersaglio	Punto di passaggio obbliga		
Priorità	Alta		
Altezza:	10-15	m	Ø chioma: <input type="text"/> m
Ø tronco:	75,00	cm	Circ. tronco: 235,62 cm
Modalità età:	Stimato		Età pianta calcolata: <input type="text"/> anni
Data stima:	<input type="text"/>		Età stimata: <input type="text"/> anni
Stato pianta:	Pianta viva		
Monumentale	<input type="checkbox"/>	Particolare valore	<input checked="" type="checkbox"/>
Priorità bassa	<input type="checkbox"/>	Priorità media	<input type="checkbox"/>
Priorità alta	<input checked="" type="checkbox"/>	Pianta da abbattere	<input checked="" type="checkbox"/>
Note:	Esemplare inclinato 10-11°, radici affioranti, sospetto sollevamento iniziale della zolla, alleggerimento e bilanciamento chioma 21 / 08 / 18 aumento di 1 gradi di inclinazione		



## CODICE ALBERO 3086

Località:	6.042 - PIAZZALE SICILIA		
Object ID:	9056		
Nr. pianta:	3086	Cartellino:	
Coordinata X:	612.506,54		
Coordinata Y:	4.842.220,97		
Proprietà:	<input checked="" type="radio"/> Area di proprietà <input type="radio"/> Area di terzi <input type="checkbox"/> in lavorazione		
Tassonomia:	Pinus pinea		
Nome comune:	Pino domestico		
Sito di crescita:	aiuola		
Fase fisiologica:	adulto		
Bersaglio	Punto di ritrovo molto frequ		
Priorità	Alta		
Altezza:	10-15 m	Ø chioma:	
Ø tronco:	90,00 cm	Circ. tronco:	282,74 cm
Modalità età:	Stimato	Età pianta calcolata:	
Data stima:		Età stimata:	
Stato pianta:	Pianta viva		
Monumentale	<input type="checkbox"/>	Particolare valore	<input checked="" type="checkbox"/>
Priorità bassa	<input type="checkbox"/>	Priorità media	<input type="checkbox"/>
Priorità alta	<input checked="" type="checkbox"/>	Pianta da abbattere	<input checked="" type="checkbox"/>
Note:	Esemplare inclinato 16 gradi, radici affioranti, cancro al colletto 21 / 08 / 18 aumento di 2 gradi di inclinazione		



## CODICE ALBERO 2999

Località:	6.047 - PIAZZALE VENEZIA		
Object ID:	9075		
Nr. pianta:	2999	Cartellino:	
Coordinata X:	612.396,11		
Coordinata Y:	4.842.449,87		
Proprietà:	<input checked="" type="radio"/> Area di proprietà	<input type="radio"/> Area di terzi	<input type="checkbox"/> in lavorazione
Tassonomia:	Pinus pinea		
Nome comune:	Pino domestico		
Sito di crescita:	aiuola		
Fase fisiologica:	adulto		
Bersaglio	Punto di ritrovo molto freq		
Priorità	Alta		
Altezza:	10-15	m	Ø chioma:
Ø tronco:	60,00	cm	Circ. tronco:
Modalità età:	Stimato		Età pianta calcolata:
Data stima:			Età stimata:
Stato pianta:	Pianta viva		
Monumentale	<input type="checkbox"/>	Particolare valore	<input type="checkbox"/>
Priorità bassa	<input type="checkbox"/>	Priorità media	<input type="checkbox"/>
Priorità alta	<input checked="" type="checkbox"/>	Pianta da abbattere	<input type="checkbox"/>
Note:	Esemplare inclinato 13 gradi, tenere sotto controllo 21 / 08 / 18 aumento inclinazione di 2 gradi		



## CODICE ALBERO 10562

Località:	6.058 - VIA CUOCO VINCENZO				
Object ID:	10157				
Nr. pianta:	10562	Cartellino:			
Coordinata X:	612.557,90				
Coordinata Y:	4.843.680,26				
Proprietà:	<input checked="" type="radio"/> Area di proprietà	<input type="radio"/> Area di terzi	<input type="checkbox"/> in lavorazione		
Tassonomia:	Pinus pinea				
Nome comune:	Pino domestico				
Sito di crescita:	aiuola				
Fase fisiologica:	adulto				
Bersaglio	Punto di ritrovo molto freq				
Priorità	Media				
Altezza:	10-15	m	Ø chioma:		m
Ø tronco:	55,00	cm	Circ. tronco:	172,79	cm
Modalità età:	Stimato		Età pianta calcolata:		anni
Data stima:			Età stimata:		anni
Stato pianta:	Pianta viva				
Monumentale	<input type="checkbox"/>	Particolare valore	<input checked="" type="checkbox"/>		
Priorità bassa	<input type="checkbox"/>	Priorità media	<input type="checkbox"/>		
Priorità alta	<input checked="" type="checkbox"/>	Pianta da abbattere	<input checked="" type="checkbox"/>		
Note:	Radici superficiali, eliminazione branca 21 / 08 / 18 aumento inclinazione 12 gradi. Sollevamento della zolla				





## CODICE ALBERO 10545

Località:	6.058 - VIA CUOCO VINCENZO				
Object ID:	4635				
Nr. pianta:	10545	Cartellino:			
Coordinata X:	612.578,52				
Coordinata Y:	4.843.688,64				
Proprietà:	<input checked="" type="radio"/> Area di proprietà	<input type="radio"/> Area di terzi	<input type="checkbox"/> in lavorazione		
Tassonomia:	Pinus pinea				
Nome comune:	Pino domestico				
Sito di crescita:	aiuola				
Fase fisiologica:	adulto				
Bersaglio	Punto di ritrovo molto freq				
Priorità	Media				
Altezza:	5-10	m	Ø chioma:		m
Ø tronco:	45,00	cm	Circ. tronco:	141,37	cm
Modalità età:	Stimato		Età pianta calcolata:		anni
Data stima:			Età stimata:		anni
Stato pianta:	Pianta viva				
Monumentale	<input type="checkbox"/>	Particolare valore	<input checked="" type="checkbox"/>		
Priorità bassa	<input type="checkbox"/>	Priorità media	<input type="checkbox"/>		
Priorità alta	<input checked="" type="checkbox"/>	Pianta da abbattere	<input checked="" type="checkbox"/>		
Note:	Esemplare inclinato 12 gradi Aumento di 3 gradi di inclinazione 21 / 08 / 18				




## CODICE ALBERO 803

Località:	6.060 - VIA BELLI GIUSEPPE GIOACCHINO		
Object ID:	9012		
Nr. pianta:	803	Cartellino:	
Coordinata X:	612.701,34		
Coordinata Y:	4.843.759,74		
Proprietà:	<input checked="" type="radio"/> Area di proprietà	<input type="radio"/> Area di terzi	<input type="checkbox"/> in lavorazione
Tassonomia:	Pinus pinea		
Nome comune:	Pino domestico		
Sito di crescita:	prato		
Fase fisiologica:	adulto		
Bersaglio	Punto di passaggio obbliga		
Priorità	Alta		
Altezza:	10-15	m	Ø chioma: <input type="text"/> m
Ø tronco:	80,00	cm	Circ. tronco: 251,33 cm
Modalità età:	Stimato		Età pianta calcolata: <input type="text"/> anni
Data stima:	<input type="text"/>		Età stimata: <input type="text"/> anni
Stato pianta:	Pianta viva		
Monumentale	<input type="checkbox"/>	Particolare valore	<input type="checkbox"/>
Priorità bassa	<input type="checkbox"/>	Priorità media	<input type="checkbox"/>
Priorità alta	<input type="checkbox"/>	Pianta da abbattere	<input type="checkbox"/>
Note:	Esemplare con inclinazione 11 gradi, tenere sotto controllo 21/8/18 aumento di 3 gradi di inclinazione		



## CODICE ALBERO 10456

Località:	6.060 - VIA BELLI GIUSEPPE GIOACCHINO				
Object ID:	5311				
Nr. pianta:	10456	Cartellino:			
Coordinata X:	612.622,27				
Coordinata Y:	4.843.808,82				
Proprietà:	<input checked="" type="radio"/> Area di proprietà <input type="radio"/> Area di terzi <input type="checkbox"/> in lavorazione				
Tassonomia:	Pinus pinea				
Nome comune:	Pino domestico				
Sito di crescita:	aiuola				
Fase fisiologica:	adulto				
Bersaglio	Punto di ritrovo molto freq				
Priorità	Alta				
Altezza:	10-15	m	Ø chioma:		m
Ø tronco:	60,00	cm	Circ. tronco:	188,50	cm
Modalità età:	Stimato		Età pianta calcolata:		anni
Data stima:			Età stimata:		anni
Stato pianta:	Pianta viva				
Monumentale	<input type="checkbox"/>		Particolare valore	<input type="checkbox"/>	
Priorità bassa	<input type="checkbox"/>		Priorità media	<input type="checkbox"/>	
Priorità alta	<input type="checkbox"/>		Pianta da abbattere	<input type="checkbox"/>	
Note:	Esemplare inclinato 13 gradi 21/08/18 aumento di 1 gradi				



## CODICE ALBERO 10468

Località:	6.060 - VIA BELLI GIUSEPPE GIOACCHINO		
Object ID:	10209		
Nr. pianta:	10468	Cartellino:	
Coordinata X:	612.623,21		
Coordinata Y:	4.843.779,89		
Proprietà:	<input checked="" type="radio"/> Area di proprietà	<input type="radio"/> Area di terzi	<input type="checkbox"/> in lavorazione
Tassonomia:	Pinus pinea		
Nome comune:	Pino domestico		
Sito di crescita:	aiuola		
Fase fisiologica:	adulto		
Bersaglio	Punto di passaggio obbliga		
Priorità	Alta		
Altezza:	10-15	m	Ø chioma:
Ø tronco:	35,00	cm	Circ. tronco:
Modalità età:	Stimato		Età pianta calcolata:
Data stima:			Età stimata:
Stato pianta:	Pianta viva		
Monumentale	<input type="checkbox"/>	Particolare valore	<input type="checkbox"/>
Priorità bassa	<input type="checkbox"/>	Priorità media	<input type="checkbox"/>
Priorità alta	<input type="checkbox"/>	Pianta da abbattere	<input type="checkbox"/>
Note:	Esemplare inclinato 16 gradi Aumento di 1 gradi 21/08/18		



## CODICE ALBERO 10477

Località:	6.060 - VIA BELLI GIUSEPPE GIOACCHINO				
Object ID:	10216				
Nr. pianta:	10477	Cartellino:			
Coordinata X:	612.623,03				
Coordinata Y:	4.843.759,60				
Proprietà:	<input checked="" type="radio"/> Area di proprietà	<input type="radio"/> Area di terzi	<input type="checkbox"/> in lavorazione		
Tassonomia:	Pinus pinea				
Nome comune:	Pino domestico				
Sito di crescita:	aiuola				
Fase fisiologica:	adulto				
Bersaglio	Punto di passaggio obbliga				
Priorità	Alta				
Altezza:	10-15	m	Ø chioma:		m
Ø tronco:	55,00	cm	Circ. tronco:	172,79	cm
Modalità età:	Stimato		Età pianta calcolata:		anni
Data stima:			Età stimata:		anni
Stato pianta:	Pianta viva				
Monumentale	<input type="checkbox"/>	Particolare valore	<input type="checkbox"/>		
Priorità bassa	<input type="checkbox"/>	Priorità media	<input type="checkbox"/>		
Priorità alta	<input type="checkbox"/>	Pianta da abbattere	<input type="checkbox"/>		
Note:	Esemplare inclinato 16 gradi Aumento di 3 gradi di inclinazione 21/08/18				



## CODICE ALBERO 776

Località:	6.060 - VIA BELLI GIUSEPPE GIOACCHINO		
Object ID:	9018		
Nr. pianta:	776	Cartellino:	
Coordinata X:	612.696,36		
Coordinata Y:	4.843.762,14		
Proprietà:	<input checked="" type="radio"/> Area di proprietà	<input type="radio"/> Area di terzi	<input type="checkbox"/> in lavorazione
Tassonomia:	Pinus pinea		
Nome comune:	Pino domestico		
Sito di crescita:	prato		
Fase fisiologica:	adulto		
Bersaglio	Punto di passaggio obbliga		
Priorità	Alta		
Altezza:	15-20 m	Ø chioma:	
Ø tronco:	75,00 cm	Circ. tronco:	235,62 cm
Modalità età:	Stimato	Età pianta calcolata:	
Data stima:		Età stimata:	
Stato pianta:	Pianta viva		
Monumentale	<input type="checkbox"/>	Particolare valore	<input checked="" type="checkbox"/>
Priorità bassa	<input type="checkbox"/>	Priorità media	<input type="checkbox"/>
Priorità alta	<input checked="" type="checkbox"/>	Pianta da abbattere	<input checked="" type="checkbox"/>
Note:	Esemplare inclinato 15 gradi 21 /08/18 aumento di 2 gradi		



## CODICE ALBERO 673

Località:	6.061 - VIA DE SANCTIS FRANCESCO		
Object ID:	8978		
Nr. pianta:	673	Cartellino:	
Coordinata X:	612.662,50		
Coordinata Y:	4.843.682,16		
Proprietà:	<input checked="" type="radio"/> Area di proprietà	<input type="radio"/> Area di terzi	in lavorazione <input type="checkbox"/>
Tassonomia:	Pinus pinea		
Nome comune:	Pino domestico		
Sito di crescita:	aiuola		
Fase fisiologica:	adulto		
Bersaglio	Punto di passaggio obbliga		
Priorità	Alta		
Altezza:	10-15	m	Ø chioma: <input type="text"/> m
Ø tronco:	45,00	cm	Circ. tronco: 141,37 cm
Modalità età:	Stimato		Età pianta calcolata: <input type="text"/> anni
Data stima:	<input type="text"/>		Età stimata: <input type="text"/> anni
Stato pianta:	Pianta viva		
Monumentale	<input type="checkbox"/>	Particolare valore	<input type="checkbox"/>
Priorità bassa	<input type="checkbox"/>	Priorità media	<input type="checkbox"/>
Priorità alta	<input type="checkbox"/>	Pianta da abbattere	<input type="checkbox"/>
Note:	Esemplare inclinato 15 gradi verso abitazione 21 / 08 / 18 aumento di 2 gradi di inclinazione		



## CODICE ALBERO 10671


Località:	6.061 - VIA DE SANCTIS FRANCESCO		
Object ID:	10179		
Nr. pianta:	10671	Cartellino:	
Coordinata X:	612.770,68		
Coordinata Y:	4.843.666,29		
Proprietà:	<input checked="" type="radio"/> Area di proprietà	<input type="radio"/> Area di terzi	in lavorazione: <input type="checkbox"/>
Tassonomia:	Pinus pinea		
Nome comune:	Pino domestico		
Sito di crescita:	aiuola		
Fase fisiologica:	adulto		
Bersaglio	Punto di passaggio obbliga		
Priorità	Alta		
Altezza:	15-20	m	Ø chioma: <input type="text"/> m
Ø tronco:	70,00	cm	Circ. tronco: 219,91 cm
Modalità età:	Stimato		Età pianta calcolata: <input type="text"/> anni
Data stima:	<input type="text"/>		Età stimata: <input type="text"/> anni
Stato pianta:	Ceppaia		
Data abb.:	04/09/2018	Data rimozione ceppaia:	<input type="text"/>
Monumentale	<input type="checkbox"/>	Particolare valore	<input type="checkbox"/>
Priorità bassa	<input type="checkbox"/>	Priorità media	<input type="checkbox"/>
Priorità alta	<input type="checkbox"/>	Pianta da abbattere	<input type="checkbox"/>
Note:	Inclinazione 17° sud-est sulla strada Aumento di 4 gradi 21 / 08 / 18		





## CODICE ALBERO 10673

Località:	6.061 - VIA DE SANCTIS FRANCESCO				
Object ID:	10181				
Nr. pianta:	10673	Cartellino:			
Coordinata X:	612.759,91				
Coordinata Y:	4.843.666,79				
Proprietà:	<input checked="" type="radio"/> Area di proprietà	<input type="radio"/> Area di terzi	<input type="checkbox"/> in lavorazione		
Tassonomia:	Pinus pinea				
Nome comune:	Pino domestico				
Sito di crescita:	aiuola				
Fase fisiologica:	adulto				
Bersaglio	Punto di passaggio obbliga				
Priorità	Alta				
Altezza:	15-20	m	Ø chioma:		m
Ø tronco:	70,00	cm	Circ. tronco:	219,91	cm
Modalità età:	Stimato		Età pianta calcolata:		anni
Data stima:			Età stimata:		anni
Stato pianta:	Pianta viva				
Monumentale	<input type="checkbox"/>	Particolare valore	<input type="checkbox"/>		
Priorità bassa	<input type="checkbox"/>	Priorità media	<input type="checkbox"/>		
Priorità alta	<input type="checkbox"/>	Pianta da abbattere	<input type="checkbox"/>		
Note:	Inclinazione 22°sud-est sulla strada 21 / 08 / 18 aumento di 2 gradi di inclinazione				



## CODICE ALBERO 11471

Località:	6.063 - LARGO DEL PARLASCIO				
Object ID:	10307				
Nr. pianta:	11471	Cartellino:			
Coordinata X:	612.942,67				
Coordinata Y:	4.842.004,40				
Proprietà:	<input checked="" type="radio"/> Area di proprietà	<input type="radio"/> Area di terzi	<input type="checkbox"/> in lavorazione		
Tassonomia:	Pinus pinea				
Nome comune:	Pino domestico				
Sito di crescita:	aiuola molto esigua				
Fase fisiologica:	adulto				
Bersaglio	Punto di passaggio obbliga				
Priorità	Alta				
Altezza:	10-15	m	Ø chioma:		m
Ø tronco:	43,00	cm	Circ. tronco:	135,09	cm
Modalità età:	Stimato		Età pianta calcolata:		anni
Data stima:			Età stimata:		anni
Stato pianta:	Pianta viva				
Monumentale	<input type="checkbox"/>	Particolare valore	<input type="checkbox"/>		
Priorità bassa	<input type="checkbox"/>	Priorità media	<input type="checkbox"/>		
Priorità alta	<input checked="" type="checkbox"/>	Pianta da abbattere	<input checked="" type="checkbox"/>		
Note:	Esemplare filato, inclinato 17° verso edificio e strada 21 / 08 / 18 aumento di 2 gradi di inclinazione				



## CODICE ALBERO 11472

Località:	6.063 - LARGO DEL PARLASCIO				
Object ID:	10306				
Nr. pianta:	11472	Cartellino:			
Coordinata X:	612.935,04				
Coordinata Y:	4.842.001,66				
Proprietà:	<input checked="" type="radio"/> Area di proprietà	<input type="radio"/> Area di terzi	<input type="checkbox"/> in lavorazione		
Tassonomia:	Pinus pinea				
Nome comune:	Pino domestico				
Sito di crescita:	aiuola				
Fase fisiologica:	adulto				
Bersaglio:	Punto di passaggio obbliga				
Priorità:	Alta				
Altezza:	10-15	m	Ø chioma:		m
Ø tronco:	85,00	cm	Circ. tronco:	267,04	cm
Modalità età:	Stimato		Età pianta calcolata:		anni
Data stima:			Età stimata:		anni
Stato pianta:	Pianta viva				
Monumentale	<input type="checkbox"/>	Particolare valore	<input type="checkbox"/>		
Priorità bassa	<input type="checkbox"/>	Priorità media	<input type="checkbox"/>		
Priorità alta	<input type="checkbox"/>	Pianta da abbattere	<input type="checkbox"/>		
Note:	Esemplare inclinato 10-11° verso strada, eventuale alleggerimento e bilanciamento della chioma 21 / 08 / 18 aumento di 1 gradi di inclinazione				



## CODICE ALBERO 11473

Località:	6.063 - LARGO DEL PARLASCIO		
Object ID:	10368		
Nr. pianta:	11473	Cartellino:	
Coordinata X:	612.948,40		
Coordinata Y:	4.841.999,29		
Proprietà:	<input checked="" type="radio"/> Area di proprietà	<input type="radio"/> Area di terzi	<input type="checkbox"/> in lavorazione
Tassonomia:	Pinus pinea		
Nome comune:	Pino domestico		
Sito di crescita:	aiuola molto esigua		
Fase fisiologica:	adulto		
Bersaglio	Punto di passaggio obbliga		
Priorità	Alta		
Altezza:	10-15	m	Ø chioma: <input type="text"/> m
Ø tronco:	65,00	cm	Circ. tronco: 204,20 cm
Modalità età:	Stimato		Età pianta calcolata: <input type="text"/> anni
Data stima:	<input type="text"/>		Età stimata: <input type="text"/> anni
Stato pianta:	Pianta viva		
Monumentale	<input type="checkbox"/>	Particolare valore	<input type="checkbox"/>
Priorità bassa	<input type="checkbox"/>	Priorità media	<input type="checkbox"/>
Priorità alta	<input type="checkbox"/>	Pianta da abbattere	<input type="checkbox"/>
Note:	Esemplare inclinato 13-14°, sospetto sollevamento iniziale della zolla, radici affioranti, sollevamento e rottura marciapiede e asfalto 21 / 08 / 18 aumento di 1 gradi di inclinazione		



## CODICE ALBERO 16701

Località:	6.065 - VIA FOSSO DELLA BUFALINA		
Object ID:	4427		
Nr. pianta:	16701	Cartellino:	
Coordinata X:	612.176,13		
Coordinata Y:	4.842.879,48		
Proprietà:	<input checked="" type="radio"/> Area di proprietà	<input type="radio"/> Area di terzi	in lavorazione <input type="checkbox"/>
Tassonomia:	Pinus pinea		
Nome comune:	Pino domestico		
Sito di crescita:	aiuola molto esigua		
Fase fisiologica:	adulto		
Bersaglio:	Punto di passaggio obbliga		
Priorità:	Alta		
Altezza:	10-15	m	Ø chioma: <input type="text"/> m
Ø tronco:	115,00	cm	Circ. tronco: 361,28 cm
Modalità età:	Stimato		Età pianta calcolata: <input type="text"/> anni
Data stima:	<input type="text"/>		Età stimata: <input type="text"/> anni
Stato pianta:	Pianta viva		
Monumentale	<input type="checkbox"/>	Particolare valore	<input type="checkbox"/>
Priorità bassa	<input type="checkbox"/>	Priorità media	<input type="checkbox"/>
Priorità alta	<input checked="" type="checkbox"/>	Pianta da abbattere	<input type="checkbox"/>
Note:	Esemplare inclinato 16-17° 21 / 08 / 18 aumento inclinazione di 2 gradi		



## CODICE ALBERO 6013

Località:	6.071 - VIA SAN IACOPO				
Object ID:	5095				
Nr. pianta:	6013	Cartellino:			
Coordinata X:	612.188,40				
Coordinata Y:	4.842.809,83				
Proprietà:	<input checked="" type="radio"/> Area di proprietà <input type="radio"/> Area di terzi <input type="checkbox"/> in lavorazione				
Tassonomia:	Pinus pinea				
Nome comune:	Pino domestico				
Sito di crescita:	aiuola molto esigua				
Fase fisiologica:	adulto				
Bersaglio	Punto di passaggio obbliga				
Priorità	Alta				
Altezza:	10-15	m	Ø chioma:		m
Ø tronco:	72,00	cm	Circ. tronco:	226,19	cm
Modalità età:	Stimato		Età pianta calcolata:		anni
Data stima:			Età stimata:		anni
Stato pianta:	Pianta viva				
Monumentale	<input type="checkbox"/>		Particolare valore	<input type="checkbox"/>	
Priorità bassa	<input type="checkbox"/>		Priorità media	<input type="checkbox"/>	
Priorità alta	<input checked="" type="checkbox"/>		Pianta da abbattere	<input type="checkbox"/>	
Note:	Esempio inclinato 10°, chioma sbilanciata, rimpolda del secco, Bilanciamento e alleggerimento chioma 21 / 08 / 18 aumento di 1 gradi di inclinazione				



## CODICE ALBERO 17808

Località:	6.072 - VIA MARZABOTTO				
Object ID:	19405				
Nr. pianta:	17808	Cartellino:			
Coordinata X:	612.192,19				
Coordinata Y:	4.842.751,11				
Proprietà:	<input checked="" type="radio"/> Area di proprietà	<input type="radio"/> Area di terzi	<input type="checkbox"/> in lavorazione		
Tassonomia:	Pinus pinea				
Nome comune:	Pino domestico				
Sito di crescita:	aiuola				
Fase fisiologica:	adulto				
Bersaglio	Punto di passaggio obbliga				
Priorità	Media				
Altezza:	10-15	m	Ø chioma:		m
Ø tronco:	55,00	cm	Circ. tronco:	172,79	cm
Modalità età:	Stimato		Età pianta calcolata:	2	anni
Data stima:	13/07/2016		Età stimata:		anni
Stato pianta:	Pianta viva				
Monumentale	<input type="checkbox"/>		Particolare valore	<input type="checkbox"/>	
Priorità bassa	<input type="checkbox"/>		Priorità media	<input checked="" type="checkbox"/>	
Priorità alta	<input type="checkbox"/>		Pianta da abbattere	<input type="checkbox"/>	
Note:	Fusto arcuato, branche sinuose 21 / 08 / 18 inclinazione 15 gradi				



## CODICE ALBERO 496

Località:	6.078 - VIA RINDI UGO				
Object ID:	8962				
Nr. pianta:	496	Cartellino:			
Coordinata X:	612.565,14				
Coordinata Y:	4.842.481,09				
Proprietà:	<input checked="" type="radio"/> Area di proprietà	<input type="radio"/> Area di terzi	<input type="checkbox"/> in lavorazione		
Tassonomia:	Pinus pinea				
Nome comune:	Pino domestico				
Sito di crescita:	terra battuta				
Fase fisiologica:	adulto				
Bersaglio:	Punto di passaggio obbliga				
Priorità:	Alta				
Altezza:	10-15	m	Ø chioma:		m
Ø tronco:	60,00	cm	Circ. tronco:	188,50	cm
Modalità età:	Stimato		Età pianta calcolata:		anni
Data stima:			Età stimata:		anni
Stato pianta:	Pianta viva				
Monumentale	<input type="checkbox"/>	Particolare valore	<input type="checkbox"/>		
Priorità bassa	<input type="checkbox"/>	Priorità media	<input type="checkbox"/>		
Priorità alta	<input type="checkbox"/>	Pianta da abbattere	<input type="checkbox"/>		
Note:	Ferite con essudati su fusto, inclinazione 11 gradi 21 / 08 / 18 aumento inclinazione di 1 gradi				





## CODICE ALBERO 357

Località:	6.078 - VIA RINDI UGO				
Object ID:	9180				
Nr. pianta:	357	Cartellino:			
Coordinata X:	612.449,56				
Coordinata Y:	4.842.499,14				
Proprietà:	<input checked="" type="radio"/> Area di proprietà	<input type="radio"/> Area di terzi	<input type="checkbox"/> in lavorazione		
Tassonomia:	Pinus pinea				
Nome comune:	Pino domestico				
Sito di crescita:	terra battuta				
Fase fisiologica:	giovane				
Bersaglio:	Punto di passaggio obbliga				
Priorità:	Alta				
Altezza:	5-10	m	Ø chioma:		m
Ø tronco:	30,00	cm	Circ. tronco:	94,25	cm
Modalità età:	Stimato		Età pianta calcolata:		anni
Data stima:			Età stimata:		anni
Stato pianta:	Pianta viva				
Monumentale:	<input type="checkbox"/>	Particolare valore:	<input type="checkbox"/>		
Priorità bassa:	<input type="checkbox"/>	Priorità media:	<input type="checkbox"/>		
Priorità alta:	<input checked="" type="checkbox"/>	Pianta da abbattere:	<input type="checkbox"/>		
Note:	Inclinazione 10 gradi, ferite al colletto 21 / 08 / 18 aumento inclinazione 5 gradi				



## CODICE ALBERO 1282

Località:	6.078 - VIA RINDI UGO				
Object ID:	8939				
Nr. pianta:	1282	Cartellino:			
Coordinata X:	612.892,88				
Coordinata Y:	4.842.412,73				
Proprietà:	<input checked="" type="radio"/> Area di proprietà <input type="radio"/> Area di terzi <input type="checkbox"/> in lavorazione				
Tassonomia:	Pinus pinea				
Nome comune:	Pino domestico				
Sito di crescita:	aiuola molto esigua				
Fase fisiologica:	adulto				
Bersaglio	Punto di passaggio obbliga				
Priorità	Alta				
Altezza:	5-10	m	Ø chioma:		m
Ø tronco:	40,00	cm	Circ. tronco:	125,66	cm
Modalità età:	Stimato		Età pianta calcolata:		anni
Data stima:			Età stimata:		anni
Stato pianta:	Pianta viva				
Monumentale	<input type="checkbox"/>	Particolare valore	<input type="checkbox"/>		
Priorità bassa	<input type="checkbox"/>	Priorità media	<input type="checkbox"/>		
Priorità alta	<input checked="" type="checkbox"/>	Pianta da abbattere	<input checked="" type="checkbox"/>		
Note:	Inclinazione 25 gradi 21 / 08 / 18 aumento inclinazione 2 gradi				



## CODICE ALBERO 10343

Località:	6.080 - VIA XXIV MAGGIO				
Object ID:	5783				
Nr. pianta:	10343	Cartellino:			
Coordinata X:	612.792,82				
Coordinata Y:	4.843.178,19				
Proprietà:	<input checked="" type="radio"/> Area di proprietà	<input type="radio"/> Area di terzi	<input type="checkbox"/> in lavorazione		
Tassonomia:	Acer negundo				
Nome comune:	Acero americano				
Sito di crescita:	aiuola molto esigua				
Fase fisiologica:	adulto				
Bersaglio:	Punto di passaggio obbliga				
Priorità:	Alta				
Altezza:	5-10	m	Ø chioma:		m
Ø tronco:	35,00	cm	Circ. tronco:	109,96	cm
Modalità età:	Stimato		Età pianta calcolata:		anni
Data stima:			Età stimata:		anni
Stato pianta:	Pianta viva				
Monumentale	<input type="checkbox"/>	Particolare valore	<input type="checkbox"/>		
Priorità bassa	<input type="checkbox"/>	Priorità media	<input type="checkbox"/>		
Priorità alta	<input checked="" type="checkbox"/>	Pianta da abbattere	<input type="checkbox"/>		
Note:	Fusto cavo 21/ 08 / 18 pianta pericolante				



## CODICE ALBERO 1430

Località:	6.081 - VIA PISANO GIOVANNI				
Object ID:	9063				
Nr. pianta:	1430	Cartellino:			
Coordinata X:	612.969,67				
Coordinata Y:	4.842.840,95				
Proprietà:	<input checked="" type="radio"/> Area di proprietà <input type="radio"/> Area di terzi <input type="checkbox"/> in lavorazione				
Tassonomia:	Pinus pinea				
Nome comune:	Pino domestico				
Sito di crescita:	aiuola molto esigua				
Fase fisiologica:	adulto				
Bersaglio	Punto di passaggio obbliga				
Priorità	Alta				
Altezza:	10-15	m	Ø chioma:		m
Ø tronco:	70,00	cm	Circ. tronco:	219,91	cm
Modalità età:	Stimato		Età pianta calcolata:		anni
Data stima:			Età stimata:		anni
Stato pianta:	Pianta viva				
Monumentale	<input type="checkbox"/>		Particolare valore	<input type="checkbox"/>	
Priorità bassa	<input type="checkbox"/>		Priorità media	<input type="checkbox"/>	
Priorità alta	<input checked="" type="checkbox"/>		Pianta da abbattere	<input type="checkbox"/>	
Note:	Radici superficiali, danneggiamento manufatti, esemplare inclinato 15 gradi 21/ 08 / 18 aumento di 1 gradi				



## CODICE ALBERO 1582

Località:	6.082 - VIA GAMERRA GIAN PAOLO		
Object ID:	9536		
Nr. pianta:	1582	Cartellino:	
Coordinata X:	612.996,23		
Coordinata Y:	4.843.259,58		
Proprietà:	<input checked="" type="radio"/> Area di proprietà	<input type="radio"/> Area di terzi	in lavorazione <input type="checkbox"/>
Tassonomia:	Pinus pinea		
Nome comune:	Pino domestico		
Sito di crescita:	aiuola molto esigua		
Fase fisiologica:	adulto		
Bersaglio	Punto di passaggio obbliga		
Priorità	Alta		
Altezza:	10-15	m	Ø chioma: <input type="text"/> m
Ø tronco:	58,00	cm	Circ. tronco: 182,21 cm
Modalità età:	Stimato		Età pianta calcolata: <input type="text"/> anni
Data stima:	<input type="text"/>		Età stimata: <input type="text"/> anni
Stato pianta:	Pianta viva		
Monumentale	<input type="checkbox"/>	Particolare valore	<input type="checkbox"/>
Priorità bassa	<input type="checkbox"/>	Priorità media	<input type="checkbox"/>
Priorità alta	<input checked="" type="checkbox"/>	Pianta da abbattere	<input checked="" type="checkbox"/>
Note:	Esemplare inclinato 24-25°, sospetto sollevamento iniziale della zolla 21/08 / 18 aumento di 2 gradi di inclinazione		



## CODICE ALBERO 1671

Località:	6.084 - VIA FRATELLI ROSSELLI				
Object ID:	9293				
Nr. pianta:	1671	Cartellino:			
Coordinata X:	613.033,91				
Coordinata Y:	4.843.077,66				
Proprietà:	<input checked="" type="radio"/> Area di proprietà	<input type="radio"/> Area di terzi	in lavorazione <input type="checkbox"/>		
Tassonomia:	Pinus pinea				
Nome comune:	Pino domestico				
Sito di crescita:	aiuola molto esigua				
Fase fisiologica:	adulto				
Bersaglio:	Zona di passaggio durante				
Priorità:	Alta				
Altezza:	10-15	m	Ø chioma:		m
Ø tronco:	60,00	cm	Circ. tronco:	188,50	cm
Modalità età:	Stimato		Età pianta calcolata:		anni
Data stima:			Età stimata:		anni
Stato pianta:	Pianta viva				
Monumentale:	<input type="checkbox"/>	Particolare valore:	<input type="checkbox"/>		
Priorità bassa:	<input type="checkbox"/>	Priorità media:	<input type="checkbox"/>		
Priorità alta:	<input type="checkbox"/>	Pianta da abbattere:	<input type="checkbox"/>		
Note:	Inclinazione 14° 21 / 08 / 18 sollevamento della zolla				



## CODICE ALBERO 1883

Località:	6.085 - VIA BARACCA FRANCESCO		
Object ID:	9396		
Nr. pianta:	1883	Cartellino:	
Coordinata X:	613.103,22		
Coordinata Y:	4.843.170,17		
Proprietà:	<input checked="" type="radio"/> Area di proprietà	<input type="radio"/> Area di terzi	<input type="checkbox"/> in lavorazione
Tassonomia:	Pinus pinea		
Nome comune:	Pino domestico		
Sito di crescita:	aiuola		
Fase fisiologica:			
Bersaglio	Zona di passaggio durante		
Priorità	Alta		
Altezza:	10-15 m	Ø chioma:	
Ø tronco:	45,00 cm	Circ. tronco:	141,37 cm
Modalità età:	Stimato	Età pianta calcolata:	
Data stima:		Età stimata:	
Stato pianta:	Pianta viva		
Monumentale	<input type="checkbox"/>	Particolare valore	<input type="checkbox"/>
Priorità bassa	<input type="checkbox"/>	Priorità media	<input type="checkbox"/>
Priorità alta	<input type="checkbox"/>	Pianta da abbattere	<input type="checkbox"/>
Note:	Inclinazione 10 gradi, chioma sbilanciata 21 / 08 / 18 aumento di 5 gradi di inclinazione		



## CODICE ALBERO 1763

Località:	6.085 - VIA BARACCA FRANCESCO				
Object ID:	9572				
Nr. pianta:	1763	Cartellino:			
Coordinata X:	613.074,48				
Coordinata Y:	4.842.958,34				
Proprietà:	<input checked="" type="radio"/> Area di proprietà	<input type="radio"/> Area di terzi	<input type="checkbox"/> in lavorazione		
Tassonomia:	Pinus pinea				
Nome comune:	Pino domestico				
Sito di crescita:	tornello con cordolo				
Fase fisiologica:	adulto				
Bersaglio:	Zona di passaggio durante				
Priorità:	Alta				
Altezza:	5-10	m	Ø chioma:		m
Ø tronco:	40,00	cm	Circ. tronco:	125,66	cm
Modalità età:	Stimato		Età pianta calcolata:		anni
Data stima:			Età stimata:		anni
Stato pianta:	Pianta viva				
Monumentale	<input type="checkbox"/>	Particolare valore	<input type="checkbox"/>		
Priorità bassa	<input type="checkbox"/>	Priorità media	<input type="checkbox"/>		
Priorità alta	<input type="checkbox"/>	Pianta da abbattere	<input type="checkbox"/>		
Note:	Inclinazione 20° 21/08 / 18 - aumento di 2 gradi di inclinazione				





## CODICE ALBERO 16716

Località:	6.093 - VIA GAGNO		
Object ID:	10382		
Nr. pianta:	16716	Cartellino:	
Coordinata X:	612.236,69		
Coordinata Y:	4.843.004,25		
Proprietà:	<input checked="" type="radio"/> Area di proprietà <input type="radio"/> Area di terzi <input type="checkbox"/> in lavorazione		
Tassonomia:	Pinus pinea		
Nome comune:	Pino domestico		
Sito di crescita:	aiuola molto esigua		
Fase fisiologica:	adulto		
Bersaglio	Punto di passaggio obbliga		
Priorità	Alta		
Altezza:	10-15	m	Ø chioma: <input type="text"/> m
Ø tronco:	65,00	cm	Circ. tronco: 204,20 cm
Modalità età:	Stimato		Età pianta calcolata: <input type="text"/> anni
Data stima:	<input type="text"/>		Età stimata: <input type="text"/> anni
Stato pianta:	Pianta viva		
Monumentale	<input type="checkbox"/>		Particolare valore <input type="checkbox"/>
Priorità bassa	<input type="checkbox"/>		Priorità media <input type="checkbox"/>
Priorità alta	<input checked="" type="checkbox"/>		Pianta da abbattere <input type="checkbox"/>
Note:	Esemplare inclinato 15 gradi, radici superficiali 21 / 08 / 18 aumento inclinazione di 2 gradi		




## CODICE ALBERO 5679

Località:	6.095 - VIA PIETRASANTINA		
Object ID:	14607		
Nr. pianta:	5679	Cartellino:	
Coordinata X:	611.347,17		
Coordinata Y:	4.843.599,25		
Proprietà:	<input checked="" type="radio"/> Area di proprietà	<input type="radio"/> Area di terzi	<input type="checkbox"/> in lavorazione
Tassonomia:	Tilia platyphyllos		
Nome comune:	Tiglio nostrano		
Sito di crescita:	prato margine strada		
Fase fisiologica:	adulto		
Bersaglio:	Punto di passaggio obbliga		
Priorità:	Alta		
Altezza:	5-10	m	Ø chioma:
Ø tronco:	60,00	cm	Circ. tronco:
Modalità età:	Stimato		Età pianta calcolata:
Data stima:			Età stimata:
Stato pianta:	Pianta viva		
Monumentale:	<input type="checkbox"/>	Particolare valore:	<input checked="" type="checkbox"/>
Priorità bassa:	<input type="checkbox"/>	Priorità media:	<input type="checkbox"/>
Priorità alta:	<input checked="" type="checkbox"/>	Pianta da abbattere:	<input checked="" type="checkbox"/>
Note:	Esemplare inclinato 15 gradi, cancro al fusto 21 / 08 / 18 aumento di 1 gradi di inclinazione		



## CODICE ALBERO 5680

Località:	6.095 - VIA PIETRASANTINA		
Object ID:	14608		
Nr. pianta:	5680	Cartellino:	
Coordinata X:	611.342,66		
Coordinata Y:	4.843.605,77		
Proprietà:	<input checked="" type="radio"/> Area di proprietà	<input type="radio"/> Area di terzi	in lavorazione <input type="checkbox"/>
Tassonomia:	Tilia platyphyllos		
Nome comune:	Tiglio nostrano		
Sito di crescita:	prato margine strada		
Fase fisiologica:	adulto		
Bersaglio:	Punto di passaggio obbliga		
Priorità:	Alta		
Altezza:	5-10	m	Ø chioma: <input type="text"/> m
Ø tronco:	65,00	cm	Circ. tronco: 204,20 cm
Modalità età:	Stimato		Età pianta calcolata: <input type="text"/> anni
Data stima:	<input type="text"/>		Età stimata: <input type="text"/> anni
Stato pianta:	Pianta viva		
Monumentale:	<input type="checkbox"/>	Particolare valore:	<input checked="" type="checkbox"/>
Priorità bassa:	<input type="checkbox"/>	Priorità media:	<input type="checkbox"/>
Priorità alta:	<input checked="" type="checkbox"/>	Pianta da abbattere:	<input checked="" type="checkbox"/>
Note:	Esemplare inclinato 17 gradi 21 / 08 / 18 aumento di 1 gradi di inclinazione		



## CODICE ALBERO 5683

Località:	6.095 - VIA PIETRASANTINA		
Object ID:	14820		
Nr. pianta:	5683	Cartellino:	
Coordinata X:	611.329,12		
Coordinata Y:	4.843.633,35		
Proprietà:	<input checked="" type="radio"/> Area di proprietà	<input type="radio"/> Area di terzi	in lavorazione <input type="checkbox"/>
Tassonomia:	Tilia platyphyllos		
Nome comune:	Tiglio nostrano		
Sito di crescita:	prato margine strada		
Fase fisiologica:	adulto		
Bersaglio:	Punto di passaggio obbliga		
Priorità	Alta		
Altezza:	5-10	m	Ø chioma: <input type="text"/> m
Ø tronco:	60,00	cm	Circ. tronco: 188,50 cm
Modalità età:	Stimato		Età pianta calcolata: <input type="text"/> anni
Data stima:	<input type="text"/>		Età stimata: <input type="text"/> anni
Stato pianta:	Pianta viva		
Monumentale	<input type="checkbox"/>	Particolare valore	<input checked="" type="checkbox"/>
Priorità bassa	<input type="checkbox"/>	Priorità media	<input type="checkbox"/>
Priorità alta	<input checked="" type="checkbox"/>	Pianta da abbattere	<input checked="" type="checkbox"/>
Note:	Esemplare inclinato 15 gradi 21 / 08 / 18 aumento di 5 gradi di inclinazione		




## CODICE ALBERO 5699

Località:	6.095 - VIA PIETRASANTINA				
Object ID:	14829				
Nr. pianta:	5699	Cartellino:			
Coordinata X:	611.391,98				
Coordinata Y:	4.843.523,00				
Proprietà:	<input checked="" type="radio"/> Area di proprietà	<input type="radio"/> Area di terzi	<input type="checkbox"/> in lavorazione		
Tassonomia:	Tilia platyphyllos				
Nome comune:	Tiglio nostrano				
Sito di crescita:	prato margine strada				
Fase fisiologica:	adulto				
Bersaglio:	Punto di passaggio obbliga				
Priorità:	Alta				
Altezza:	5-10	m	Ø chioma:		m
Ø tronco:	65,00	cm	Circ. tronco:	204,20	cm
Modalità età:	Stimato		Età pianta calcolata:		anni
Data stima:			Età stimata:		anni
Stato pianta:	Pianta viva				
Monumentale:	<input type="checkbox"/>		Particolare valore:	<input checked="" type="checkbox"/>	
Priorità bassa:	<input type="checkbox"/>		Priorità media:	<input type="checkbox"/>	
Priorità alta:	<input checked="" type="checkbox"/>		Pianta da abbattere:	<input checked="" type="checkbox"/>	
Note:	Esemplare inclinato 15 gradi 21 / 08 / 18 aumento di 4 gradi di inclinazione				



## CODICE ALBERO 5713

Località:	6.095 - VIA PIETRASANTINA		
Object ID:	14837		
Nr. pianta:	5713	Cartellino:	
Coordinata X:	611.494,61		
Coordinata Y:	4.843.306,14		
Proprietà:	<input checked="" type="radio"/> Area di proprietà	<input type="radio"/> Area di terzi	<input type="checkbox"/> in lavorazione
Tassonomia:	Tilia platyphyllos		
Nome comune:	Tiglio nostrano		
Sito di crescita:	prato margine strada		
Fase fisiologica:	adulto		
Bersaglio:	Punto di passaggio obbliga		
Priorità:	Alta		
Altezza:	5-10	m	Ø chioma:
Ø tronco:	65,00	cm	Circ. tronco:
Modalità età:	Stimato		Età pianta calcolata:
Data stima:			Età stimata:
Stato pianta:	Pianta viva		
Monumentale:	<input type="checkbox"/>	Particolare valore:	<input checked="" type="checkbox"/>
Priorità bassa:	<input type="checkbox"/>	Priorità media:	<input type="checkbox"/>
Priorità alta:	<input checked="" type="checkbox"/>	Pianta da abbattere:	<input checked="" type="checkbox"/>
Note:	Riscoppi basali, esemplare inclinato 11 gradi, cancro al colletto 21 / 08 / 18 aumento 3 gradi di inclinazione		



## CODICE ALBERO 8204

Località:	5.073 - VIA AMENDOLA GIOVANNI		
Object ID:	10527		
Nr. pianta:	8204	Cartellino:	
Coordinata X:	615.273,09		
Coordinata Y:	4.840.800,85		
Proprietà:	<input checked="" type="radio"/> Pubblica <input type="radio"/> Privata	in lavorazione	<input type="checkbox"/>
Tassonomia:	Pinus pinaster		
Nome comune:			
Sito di crescita:	aiuola molto esigua	Fase fisiologica:	adulto
Bersaglio	Punto di passaggio obbligato, fermata autobus molto frequentata, punto d		
Priorità	Alta		
Altezza:	5-10 m	Ø chioma:	m
Ø tronco:	32,00 cm	Circ. tronco:	100,53 cm
Modalità età:	Stimato	Età pianta calcolata:	anni
Data stima:		Età stimata:	anni
Stato:	Pianta viva		
Monumentale	<input type="checkbox"/>	Particolare valore	<input type="checkbox"/>
Priorità bassa	<input type="checkbox"/>	Priorità media	<input type="checkbox"/>
Priorità alta	<input checked="" type="checkbox"/>	Pianta da abbattere	<input checked="" type="checkbox"/>
Note:	Esemplare inclinato 14-15°, sinuoso, presenza di Processionaria, sospetto attacco di Matsucoccus		
Pianta dedicata	<input type="checkbox"/>	Data:	
Descrizione:			



## CODICE ALBERO 5715

Località:	6.095 - VIA PIETRASANTINA		
Object ID:	14839		
Nr. pianta:	5715	Cartellino:	
Coordinata X:	611.499,17		
Coordinata Y:	4.843.298,53		
Proprietà:	<input checked="" type="radio"/> Area di proprietà	<input type="radio"/> Area di terzi	<input type="checkbox"/> in lavorazione
Tassonomia:	Tilia platyphyllos		
Nome comune:	Tiglio nostrano		
Sito di crescita:	prato margine strada		
Fase fisiologica:	adulto		
Bersaglio	Punto di passaggio obbliga		
Priorità	Alta		
Altezza:	5-10	m	Ø chioma: <input type="text"/> m
Ø tronco:	60,00	cm	Circ. tronco: 188,50 cm
Modalità età:	Stimato		Età pianta calcolata: <input type="text"/> anni
Data stima:	<input type="text"/>		Età stimata: <input type="text"/> anni
Stato pianta:	Pianta viva		
Monumentale	<input type="checkbox"/>	Particolare valore	<input checked="" type="checkbox"/>
Priorità bassa	<input type="checkbox"/>	Priorità media	<input type="checkbox"/>
Priorità alta	<input checked="" type="checkbox"/>	Pianta da abbattere	<input checked="" type="checkbox"/>
Note:	Esemplare inclinato 13 gradi, riscoppi basali 21 / 08 / 18 aumento di 2 gradi di inclinazione		





## CODICE ALBERO 5717

Località:	6.095 - VIA PIETRASANTINA		
Object ID:	14839		
Nr. pianta:	5715	Cartellino:	
Coordinata X:	611.499,17		
Coordinata Y:	4.843.298,53		
Proprietà:	<input checked="" type="radio"/> Area di proprietà	<input type="radio"/> Area di terzi	<input type="checkbox"/> in lavorazione
Tassonomia:	Tilia platyphyllos		
Nome comune:	Tiglio nostrano		
Sito di crescita:	prato margine strada		
Fase fisiologica:	adulto		
Bersaglio	Punto di passaggio obbliga		
Priorità	Alta		
Altezza:	5-10	m	Ø chioma:
Ø tronco:	60,00	cm	Circ. tronco:
Modalità età:	Stimato		Età pianta calcolata:
Data stima:			Età stimata:
Stato pianta:	Pianta viva		
Monumentale	<input type="checkbox"/>	Particolare valore	<input checked="" type="checkbox"/>
Priorità bassa	<input type="checkbox"/>	Priorità media	<input type="checkbox"/>
Priorità alta	<input checked="" type="checkbox"/>	Pianta da abbattere	<input checked="" type="checkbox"/>
Note:	Esemplare inclinato 13 gradi, riscoppi basali 21 / 08 / 18 aumento di 2 gradi di inclinazione		




## CODICE ALBERO 5723

Località:	6.095 - VIA PIETRASANTINA		
Object ID:	14846		
Nr. pianta:	5723	Cartellino:	
Coordinata X:	611.411,75		
Coordinata Y:	4.843.478,70		
Proprietà:	<input checked="" type="radio"/> Area di proprietà	<input type="radio"/> Area di terzi	in lavorazione <input type="checkbox"/>
Tassonomia:	Tilia platyphyllos		
Nome comune:	Tiglio nostrano		
Sito di crescita:	prato margine strada		
Fase fisiologica:	adulto		
Bersaglio	Punto di passaggio obbliga		
Priorità	Alta		
Altezza:	5-10 m	Ø chioma:	
Ø tronco:	60,00 cm	Circ. tronco:	188,50 cm
Modalità età:	Stimato	Età pianta calcolata:	
Data stima:		Età stimata:	
Stato pianta:	Pianta viva		
Monumentale	<input type="checkbox"/>	Particolare valore	<input checked="" type="checkbox"/>
Priorità bassa	<input type="checkbox"/>	Priorità media	<input type="checkbox"/>
Priorità alta	<input checked="" type="checkbox"/>	Pianta da abbattere	<input checked="" type="checkbox"/>
Note:	Esemplare inclinato 13 gradi, carie su fusto, cancro al colletto 21 / 08 / 18 aumento di 3 gradi di inclinazione		



## CODICE ALBERO 5726

Località:	6.095 - VIA PIETRASANTINA				
Object ID:	14621				
Nr. pianta:	5726	Cartellino:			
Coordinata X:	611.433,79				
Coordinata Y:	4.843.427,77				
Proprietà:	<input checked="" type="radio"/> Area di proprietà	<input type="radio"/> Area di terzi	<input type="checkbox"/> in lavorazione		
Tassonomia:	Tilia platyphyllos				
Nome comune:	Tiglio nostrano				
Sito di crescita:	prato margine strada				
Fase fisiologica:	adulto				
Bersaglio:	Punto di passaggio obbliga				
Priorità	Alta				
Altezza:	5-10	m	Ø chioma:		m
Ø tronco:	65,00	cm	Circ. tronco:	204,20	cm
Modalità età:	Stimato		Età pianta calcolata:		anni
Data stima:			Età stimata:		anni
Stato pianta:	Pianta viva				
Monumentale	<input type="checkbox"/>	Particolare valore	<input checked="" type="checkbox"/>		
Priorità bassa	<input type="checkbox"/>	Priorità media	<input type="checkbox"/>		
Priorità alta	<input checked="" type="checkbox"/>	Pianta da abbattere	<input checked="" type="checkbox"/>		
Note:	Esemplare inclinato 18 gradi, cancro al colletto e fusto 21 / 08 / 18 aumento di 2 gradi di inclinazione				




## CODICE ALBERO 5728

Località:	6.095 - VIA PIETRASANTINA		
Object ID:	14849		
Nr. pianta:	5728	Cartellino:	
Coordinata X:	611.452,04		
Coordinata Y:	4.843.390,52		
Proprietà:	<input checked="" type="radio"/> Area di proprietà	<input type="radio"/> Area di terzi	<input type="checkbox"/> in lavorazione
Tassonomia:	Tilia platyphyllos		
Nome comune:	Tiglio nostrano		
Sito di crescita:	prato margine strada		
Fase fisiologica:	adulto		
Bersaglio	Punto di passaggio obbliga		
Priorità	Alta		
Altezza:	5-10 m	Ø chioma:	
Ø tronco:	65,00 cm	Circ. tronco:	204,20 cm
Modalità età:	Stimato	Età pianta calcolata:	
Data stima:		Età stimata:	
Stato pianta:	Pianta viva		
Monumentale	<input type="checkbox"/>	Particolare valore	<input checked="" type="checkbox"/>
Priorità bassa	<input type="checkbox"/>	Priorità media	<input type="checkbox"/>
Priorità alta	<input checked="" type="checkbox"/>	Pianta da abbattere	<input checked="" type="checkbox"/>
Note:	Esemplare inclinato 12 gradi, cancro al colletto, 21 / 08 / 18 aumento di 3 gradi di inclinazione		



## CODICE ALBERO 5849

Località:	6.095 - VIA PIETRASANTINA				
Object ID:	14647				
Nr. pianta:	5849	Cartellino:			
Coordinata X:	611.591,93				
Coordinata Y:	4.843.125,10				
Proprietà:	<input checked="" type="radio"/> Area di proprietà	<input type="radio"/> Area di terzi	<input type="checkbox"/> in lavorazione		
Tassonomia:	Tilia platyphyllos				
Nome comune:	Tiglio nostrano				
Sito di crescita:	prato margine strada				
Fase fisiologica:	adulto				
Bersaglio:	Punto di passaggio obbliga				
Priorità:	Alta				
Altezza:	5-10	m	Ø chioma:		m
Ø tronco:	65,00	cm	Circ. tronco:	204,20	cm
Modalità età:	Stimato		Età pianta calcolata:		anni
Data stima:			Età stimata:		anni
Stato pianta:	Pianta viva				
Monumentale:	<input type="checkbox"/>	Particolare valore:	<input checked="" type="checkbox"/>		
Priorità bassa:	<input type="checkbox"/>	Priorità media:	<input type="checkbox"/>		
Priorità alta:	<input checked="" type="checkbox"/>	Pianta da abbattere:	<input checked="" type="checkbox"/>		
Note:	Esemplare inclinato 15 gradi, cancro al colletto 21 / 08 / 18 aumento di 5 gradi di inclinazione				



## CODICE ALBERO 5853

Località:	6.095 - VIA PIETRASANTINA		
Object ID:	5515		
Nr. pianta:	5853	Cartellino:	
Coordinata X:	611.616,21		
Coordinata Y:	4.843.095,69		
Proprietà:	<input checked="" type="radio"/> Area di proprietà	<input type="radio"/> Area di terzi	<input type="checkbox"/> in lavorazione
Tassonomia:	Tilia platyphyllos		
Nome comune:	Tiglio nostrano		
Sito di crescita:	prato margine strada		
Fase fisiologica:	adulto		
Bersaglio	Punto di passaggio obbliga		
Priorità	Alta		
Altezza:	5-10	m	Ø chioma:
Ø tronco:	55,00	cm	Circ. tronco:
Modalità età:	Stimato		Età pianta calcolata:
Data stima:			Età stimata:
Stato pianta:	Pianta viva		
Monumentale	<input type="checkbox"/>	Particolare valore	<input checked="" type="checkbox"/>
Priorità bassa	<input type="checkbox"/>	Priorità media	<input type="checkbox"/>
Priorità alta	<input checked="" type="checkbox"/>	Pianta da abbattere	<input checked="" type="checkbox"/>
Note:	Esemplare inclinato 16 gradi, carie su colletto 21 / 08 / 18 aumento di 7 gradi di inclinazione		



## CODICE ALBERO 5859

Località:	6.095 - VIA PIETRASANTINA				
Object ID:	14655				
Nr. pianta:	5859	Cartellino:			
Coordinata X:	611.641,77				
Coordinata Y:	4.843.066,13				
Proprietà:	<input checked="" type="radio"/> Area di proprietà	<input type="radio"/> Area di terzi	in lavorazione <input type="checkbox"/>		
Tassonomia:	Tilia platyphyllos				
Nome comune:	Tiglio nostrano				
Sito di crescita:	prato margine strada				
Fase fisiologica:	adulto				
Bersaglio	Punto di passaggio obbliga				
Priorità	Alta				
Altezza:	5-10	m	Ø chioma:		m
Ø tronco:	60,00	cm	Circ. tronco:	188,50	cm
Modalità età:	Stimato		Età pianta calcolata:		anni
Data stima:			Età stimata:		anni
Stato pianta:	Pianta viva				
Monumentale	<input type="checkbox"/>		Particolare valore	<input checked="" type="checkbox"/>	
Priorità bassa	<input type="checkbox"/>		Priorità media	<input type="checkbox"/>	
Priorità alta	<input checked="" type="checkbox"/>		Pianta da abbattere	<input checked="" type="checkbox"/>	
Note:	Esemplare inclinato 13 gradi, riscoppi basali, carie su fusto 21 / 08 / 18 aumento di 2 gradi di inclinazione				



## CODICE ALBERO 5861

Località:	6.095 - VIA PIETRASANTINA				
Object ID:	14657				
Nr. pianta:	5861	Cartellino:			
Coordinata X:	611.651,46				
Coordinata Y:	4.843.053,67				
Proprietà:	<input checked="" type="radio"/> Area di proprietà	<input type="radio"/> Area di terzi	<input type="checkbox"/> in lavorazione		
Tassonomia:	Tilia platyphyllos				
Nome comune:	Tiglio nostrano				
Sito di crescita:	prato margine strada				
Fase fisiologica:	adulto				
Bersaglio	Punto di passaggio obbliga				
Priorità	Media				
Altezza:	5-10	m	Ø chioma:		m
Ø tronco:	65,00	cm	Circ. tronco:	204,20	cm
Modalità età:	Stimato		Età pianta calcolata:		anni
Data stima:			Età stimata:		anni
Stato pianta:	Pianta viva				
Monumentale	<input type="checkbox"/>	Particolare valore	<input checked="" type="checkbox"/>		
Priorità bassa	<input type="checkbox"/>	Priorità media	<input checked="" type="checkbox"/>		
Priorità alta	<input type="checkbox"/>	Pianta da abbattere	<input checked="" type="checkbox"/>		
Note:	Riscoppi basali, esemplare inclinato 13 gradi 21 / 08 / 18 aumento di 2 gradi di inclinazione				






## CODICE ALBERO 5867

Località:	6.095 - VIA PIETRASANTINA				
Object ID:	14662				
Nr. pianta:	5867	Cartellino:			
Coordinata X:	611.680,25				
Coordinata Y:	4.843.007,98				
Proprietà:	<input checked="" type="radio"/> Area di proprietà	<input type="radio"/> Area di terzi	<input type="checkbox"/> in lavorazione		
Tassonomia:	Tilia platyphyllos				
Nome comune:	Tiglio nostrano				
Sito di crescita:	prato margine strada				
Fase fisiologica:	adulto				
Bersaglio	Punto di passaggio obbliga				
Priorità	Media				
Altezza:	5-10	m	Ø chioma:		m
Ø tronco:	60,00	cm	Circ. tronco:	188,50	cm
Modalità età:	Stimato		Età pianta calcolata:		anni
Data stima:			Età stimata:		anni
Stato pianta:	Pianta viva				
Monumentale	<input type="checkbox"/>	Particolare valore	<input checked="" type="checkbox"/>		
Priorità bassa	<input type="checkbox"/>	Priorità media	<input checked="" type="checkbox"/>		
Priorità alta	<input type="checkbox"/>	Pianta da abbattere	<input checked="" type="checkbox"/>		
Note:	Esemplare inclinato 12 gradi, riscoppi basali, 21 / 08 / 18 aumento di 2 gradi di inclinazione				




## CODICE ALBERO 5961

Località:	6.095 - VIA PIETRASANTINA		
Object ID:	14729		
Nr. pianta:	5961	Cartellino:	
Coordinata X:	611.817,18		
Coordinata Y:	4.842.751,15		
Proprietà:	<input checked="" type="radio"/> Area di proprietà	<input type="radio"/> Area di terzi	in lavorazione <input type="checkbox"/>
Tassonomia:	Tilia platyphyllos		
Nome comune:	Tiglio nostrano		
Sito di crescita:	prato margine strada		
Fase fisiologica:	adulto		
Bersaglio	Punto di passaggio obbliga		
Priorità	Alta		
Altezza:	5-10	m	Ø chioma: <input type="text"/> m
Ø tronco:	65,00	cm	Circ. tronco: 204,20 cm
Modalità età:	Stimato		Età pianta calcolata: <input type="text"/> anni
Data stima:	<input type="text"/>		Età stimata: <input type="text"/> anni
Stato pianta:	Pianta viva		
Monumentale	<input type="checkbox"/>	Particolare valore	<input checked="" type="checkbox"/>
Priorità bassa	<input type="checkbox"/>	Priorità media	<input type="checkbox"/>
Priorità alta	<input checked="" type="checkbox"/>	Pianta da abbattere	<input checked="" type="checkbox"/>
Note:	Riscoppi basali, esemplare inclinato 11 gradi 21 / 08 / 18 aumento inclinazione di 2 gradi		




## CODICE ALBERO 5962

Località:	6.095 - VIA PIETRASANTINA				
Object ID:	14730				
Nr. pianta:	5962	Cartellino:			
Coordinata X:	611.812,39				
Coordinata Y:	4.842.758,68				
Proprietà:	<input checked="" type="radio"/> Area di proprietà	<input type="radio"/> Area di terzi	<input type="checkbox"/> in lavorazione		
Tassonomia:	Tilia platyphyllos				
Nome comune:	Tiglio nostrano				
Sito di crescita:	prato margine strada				
Fase fisiologica:	adulto				
Bersaglio:	Punto di passaggio obbliga				
Priorità:	Alta				
Altezza:	5-10	m	Ø chioma:		m
Ø tronco:	65,00	cm	Circ. tronco:	204,20	cm
Modalità età:	Stimato		Età pianta calcolata:		anni
Data stima:			Età stimata:		anni
Stato pianta:	Pianta viva				
Monumentale:	<input type="checkbox"/>	Particolare valore:	<input checked="" type="checkbox"/>		
Priorità bassa:	<input type="checkbox"/>	Priorità media:	<input type="checkbox"/>		
Priorità alta:	<input checked="" type="checkbox"/>	Pianta da abbattere:	<input checked="" type="checkbox"/>		
Note:	Esemplare inclinato 16 gradi 21 / 08 / 18 aumento inclinazione di 2 gradi				



## CODICE ALBERO 5975

Località:	6.095 - VIA PIETRASANTINA				
Object ID:	14740				
Nr. pianta:	5975	Cartellino:			
Coordinata X:	611.760,35				
Coordinata Y:	4.842.842,90				
Proprietà:	<input checked="" type="radio"/> Area di proprietà	<input type="radio"/> Area di terzi	in lavorazione <input type="checkbox"/>		
Tassonomia:	Tilia platyphyllos				
Nome comune:	Tiglio nostrano				
Sito di crescita:	prato margine strada				
Fase fisiologica:	adulto				
Bersaglio:	Punto di passaggio obbliga				
Priorità:	Alta				
Altezza:	5-10	m	Ø chioma:		m
Ø tronco:	60,00	cm	Circ. tronco:	188,50	cm
Modalità età:	Stimato		Età pianta calcolata:		anni
Data stima:			Età stimata:		anni
Stato pianta:	Pianta viva				
Monumentale	<input type="checkbox"/>	Particolare valore	<input checked="" type="checkbox"/>		
Priorità bassa	<input type="checkbox"/>	Priorità media	<input type="checkbox"/>		
Priorità alta	<input checked="" type="checkbox"/>	Pianta da abbattere	<input checked="" type="checkbox"/>		
Note:	Esemplare inclinato 13 gradi, carie su branche, 21 / 08 / 18 aumento di 5 gradi				



## CODICE ALBERO 5980

Località:	6.095 - VIA PIETRASANTINA				
Object ID:	14744				
Nr. pianta:	5980	Cartellino:			
Coordinata X:	611.745,97				
Coordinata Y:	4.842.864,12				
Proprietà:	<input checked="" type="radio"/> Area di proprietà	<input type="radio"/> Area di terzi	<input type="checkbox"/> in lavorazione		
Tassonomia:	Tilia platyphyllos				
Nome comune:	Tiglio nostrano				
Sito di crescita:	prato margine strada				
Fase fisiologica:	adulto				
Bersaglio:	Punto di passaggio obbliga				
Priorità:	Alta				
Altezza:	5-10	m	Ø chioma:		m
Ø tronco:	60,00	cm	Circ. tronco:	188,50	cm
Modalità età:	Stimato		Età pianta calcolata:		anni
Data stima:			Età stimata:		anni
Stato pianta:	Pianta viva				
Monumentale:	<input type="checkbox"/>	Particolare valore:	<input checked="" type="checkbox"/>		
Priorità bassa:	<input type="checkbox"/>	Priorità media:	<input type="checkbox"/>		
Priorità alta:	<input checked="" type="checkbox"/>	Pianta da abbattere:	<input checked="" type="checkbox"/>		
Note:	Esemplare inclinato 18 gradi, carie su branche 21 / 08 / 18 aumento di 6 gradi di inclinazione				




## CODICE ALBERO 5995

Località:	6.095 - VIA PIETRASANTINA		
Object ID:	14675		
Nr. pianta:	5995	Cartellino:	
Coordinata X:	611.691,19		
Coordinata Y:	4.842.985,96		
Proprietà:	<input checked="" type="radio"/> Area di proprietà	<input type="radio"/> Area di terzi	in lavorazione <input type="checkbox"/>
Tassonomia:	Tilia platyphyllos		
Nome comune:	Tiglio nostrano		
Sito di crescita:	prato margine strada		
Fase fisiologica:	adulto		
Bersaglio	Punto di passaggio obbliga		
Priorità	Alta		
Altezza:	5-10	m	Ø chioma: <input type="text"/> m
Ø tronco:	65,00	cm	Circ. tronco: 204,20 cm
Modalità età:	Stimato		Età pianta calcolata: <input type="text"/> anni
Data stima:	<input type="text"/>		Età stimata: <input type="text"/> anni
Stato pianta:	Pianta viva		
Monumentale	<input type="checkbox"/>	Particolare valore	<input checked="" type="checkbox"/>
Priorità bassa	<input type="checkbox"/>	Priorità media	<input type="checkbox"/>
Priorità alta	<input checked="" type="checkbox"/>	Pianta da abbattere	<input checked="" type="checkbox"/>
Note:	Riscoppi basali, esemplare inclinato 13 gradi 21 / 08 / 18 aumento di 3 gradi di inclinazione		



## CODICE ALBERO 616

Località:	6.097 - VIA GALUPPI PASQUALE				
Object ID:	9542				
Nr. pianta:	616	Cartellino:			
Coordinata X:	612.646,31				
Coordinata Y:	4.842.401,96				
Proprietà:	<input checked="" type="radio"/> Area di proprietà	<input type="radio"/> Area di terzi	<input type="checkbox"/> in lavorazione		
Tassonomia:	Pinus pinea				
Nome comune:	Pino domestico				
Sito di crescita:	aiuola molto esigua				
Fase fisiologica:	adulto				
Bersaglio	Punto di passaggio obbliga				
Priorità	Alta				
Altezza:	10-15	m	Ø chioma:		m
Ø tronco:	45,00	cm	Circ. tronco:	141,37	cm
Modalità età:	Stimato		Età pianta calcolata:		anni
Data stima:			Età stimata:		anni
Stato pianta:	Pianta viva				
Monumentale	<input type="checkbox"/>	Particolare valore	<input checked="" type="checkbox"/>		
Priorità bassa	<input type="checkbox"/>	Priorità media	<input type="checkbox"/>		
Priorità alta	<input checked="" type="checkbox"/>	Pianta da abbattere	<input checked="" type="checkbox"/>		
Note:	Radici superficiali, esemplare inclinato 15 gradi verso strada 21 / 08 / 18 aumento inclinazione di 3 gradi				



## CODICE ALBERO 2640

Località:	6.108 - VIA SAN FRANCESCO				
Object ID:	14224				
Nr. pianta:	2640	Cartellino:			
Coordinata X:	613.433,95				
Coordinata Y:	4.841.587,53				
Proprietà:	<input checked="" type="radio"/> Area di proprietà <input type="radio"/> Area di terzi <input type="checkbox"/> in lavorazione				
Tassonomia:	Tilia platyphyllos				
Nome comune:	Tiglio nostrano				
Sito di crescita:	buco asfalto				
Fase fisiologica:	adulto				
Bersaglio	Punto di passaggio obbliga				
Priorità	Alta				
Altezza:	10-15	m	Ø chioma:		m
Ø tronco:	50,00	cm	Circ. tronco:	157,08	cm
Modalità età:	Stimato		Età pianta calcolata:		anni
Data stima:			Età stimata:		anni
Stato pianta:	Pianta viva				
Monumentale	<input type="checkbox"/>	Particolare valore	<input checked="" type="checkbox"/>		
Priorità bassa	<input type="checkbox"/>	Priorità media	<input type="checkbox"/>		
Priorità alta	<input checked="" type="checkbox"/>	Pianta da abbattere	<input checked="" type="checkbox"/>		
Note:	Carie e cavità su fusto e colletto, polloni 21 / 08 / 18 fusto cavo				





## CODICE ALBERO 2854

Località:	6.108 - VIA SAN FRANCESCO				
Object ID:	14254				
Nr. pianta:	2854	Cartellino:			
Coordinata X:	613.555,10				
Coordinata Y:	4.841.603,03				
Proprietà:	<input checked="" type="radio"/> Area di proprietà	<input type="radio"/> Area di terzi	in lavorazione <input type="checkbox"/>		
Tassonomia:	Tilia platyphyllos				
Nome comune:	Tiglio nostrano				
Sito di crescita:	buco asfalto				
Fase fisiologica:	adulto				
Bersaglio:	Punto di passaggio obbliga				
Priorità:	Alta				
Altezza:	10-15	m	Ø chioma:		m
Ø tronco:	40,00	cm	Circ. tronco:	125,66	cm
Modalità età:	Stimato		Età pianta calcolata:		anni
Data stima:			Età stimata:		anni
Stato pianta:	Pianta viva				
Monumentale:	<input type="checkbox"/>		Particolare valore:	<input checked="" type="checkbox"/>	
Priorità bassa:	<input type="checkbox"/>		Priorità media:	<input type="checkbox"/>	
Priorità alta:	<input type="checkbox"/>		Pianta da abbattere:	<input checked="" type="checkbox"/>	
Note:	Carie su fusto, polloni 21 / 08 / 18 fusto cavo				




## CODICE ALBERO 358

Località:	6.116 - VIA TINO DA CAMAINO - VIA ANDREA PISANO				
Object ID:	10401				
Nr. pianta:	358	Cartellino:			
Coordinata X:	612.450,07				
Coordinata Y:	4.842.825,15				
Proprietà:	<input checked="" type="radio"/> Area di proprietà <input type="radio"/> Area di terzi <input type="checkbox"/> in lavorazione				
Tassonomia:	Pinus pinea				
Nome comune:	Pino domestico				
Sito di crescita:	prato				
Fase fisiologica:	adulto				
Bersaglio:	Zona di passaggio durante				
Priorità:	Alta				
Altezza:	5-10	m	Ø chioma:		m
Ø tronco:	50,00	cm	Circ. tronco:	157,08	cm
Modalità età:	Stimato		Età pianta calcolata:		anni
Data stima:			Età stimata:		anni
Stato pianta:	Pianta viva				
Monumentale:	<input type="checkbox"/>	Particolare valore:	<input checked="" type="checkbox"/>		
Priorità bassa:	<input type="checkbox"/>	Priorità media:	<input type="checkbox"/>		
Priorità alta:	<input checked="" type="checkbox"/>	Pianta da abbattere:	<input checked="" type="checkbox"/>		
Note:	Inclinazione 16°-18° 21 / 08 / 18 aumento di 3 gradi di inclinazione				



## CODICE ALBERO 362

Località:	6.116 - VIA TINO DA CAMAINO - VIA ANDREA PISANO		
Object ID:	10400		
Nr. pianta:	362	Cartellino:	
Coordinata X:	612.454,53		
Coordinata Y:	4.842.833,57		
Proprietà:	<input checked="" type="radio"/> Area di proprietà	<input type="radio"/> Area di terzi	<input type="checkbox"/> in lavorazione
Tassonomia:	Pinus pinea		
Nome comune:	Pino domestico		
Sito di crescita:	prato		
Fase fisiologica:	adulto		
Bersaglio:	Zona di passaggio durante		
Priorità:	Alta		
Altezza:	5-10 m	Ø chioma:	
Ø tronco:	60,00 cm	Circ. tronco:	188,50 cm
Modalità età:	Stimato	Età pianta calcolata:	
Data stima:		Età stimata:	
Stato pianta:	Pianta viva		
Monumentale:	<input type="checkbox"/>	Particolare valore:	<input checked="" type="checkbox"/>
Priorità bassa:	<input type="checkbox"/>	Priorità media:	<input type="checkbox"/>
Priorità alta:	<input type="checkbox"/>	Pianta da abbattere:	<input checked="" type="checkbox"/>
Note:	Inclinazione 17° 21 / 08 / 18 sollevamento della zolla		



## CODICE ALBERO 19752

Località:	6.123 - Via del Brennero		
Object ID:	21464		
Nr. pianta:	19752	Cartellino:	
Coordinata X:	613.703,86		
Coordinata Y:	4.842.325,22		
Proprietà:	<input checked="" type="radio"/> Area di proprietà	<input type="radio"/> Area di terzi	<input type="checkbox"/> in lavorazione
Tassonomia:	Platanus x acerifolia		
Nome comune:	Platano di Londra		
Sito di crescita:	prato margine strada		
Fase fisiologica:	adulto		
Bersaglio:	Punto di passaggio obbliga		
Priorità	Alta		
Altezza:	10-15 m	Ø chioma:	
Ø tronco:	55,00 cm	Circ. tronco:	172,79 cm
Modalità età:	Stimato	Età pianta calcolata:	2 anni
Data stima:	03/10/2016	Età stimata:	
Stato pianta:	Pianta viva		
Monumentale	<input type="checkbox"/>	Particolare valore	<input checked="" type="checkbox"/>
Priorità bassa	<input type="checkbox"/>	Priorità media	<input type="checkbox"/>
Priorità alta	<input checked="" type="checkbox"/>	Pianta da abbattere	<input checked="" type="checkbox"/>
Note:	Cavità al colletto 21 / 08 / 18 - carpofori su fusto		



## CODICE ALBERO 19775

Località:	6.123 - Via del Brennero		
Object ID:	21487		
Nr. pianta:	19775	Cartellino:	
Coordinata X:	613.748,45		
Coordinata Y:	4.842.360,26		
Proprietà:	<input checked="" type="radio"/> Area di proprietà	<input type="radio"/> Area di terzi	<input type="checkbox"/> in lavorazione
Tassonomia:	Platanus x acerifolia		
Nome comune:	Platano di Londra		
Sito di crescita:	terra battuta		
Fase fisiologica:	adulto		
Bersaglio	Punto di passaggio obbliga		
Priorità	Alta		
Altezza:	10-15 m	Ø chioma:	m
Ø tronco:	45,00 cm	Circ. tronco:	141,37 cm
Modalità età:	Stimato	Età pianta calcolata:	2 anni
Data stima:	03/10/2016	Età stimata:	anni
Stato pianta:	Pianta viva		
Monumentale	<input type="checkbox"/>	Particolare valore	<input checked="" type="checkbox"/>
Priorità bassa	<input type="checkbox"/>	Priorità media	<input type="checkbox"/>
Priorità alta	<input checked="" type="checkbox"/>	Pianta da abbattere	<input checked="" type="checkbox"/>
Note:	Processo cariogeno avanzato su fusto 21 / 08 / 18 Esempio deperiente, chioma rarefatta		



## CODICE ALBERO 19815

Località:	6.123 - Via del Brennero				
Object ID:	21527				
Nr. pianta:	19815	Cartellino:			
Coordinata X:	613.987,89				
Coordinata Y:	4.842.533,29				
Proprietà:	<input checked="" type="radio"/> Area di proprietà <input type="radio"/> Area di terzi <input type="checkbox"/> in lavorazione				
Tassonomia:	Platanus x acerifolia				
Nome comune:	Platano di Londra				
Sito di crescita:	prato margine strada				
Fase fisiologica:	adulto				
Bersaglio	Punto di passaggio obbliga				
Priorità	Alta				
Altezza:	10-15	m	Ø chioma:		m
Ø tronco:	50,00	cm	Circ. tronco:	157,08	cm
Modalità età:	Stimato		Età pianta calcolata:	2 anni	
Data stima:	03/10/2016		Età stimata:		
Stato pianta:	Pianta viva				
Monumentale	<input type="checkbox"/>		Particolare valore	<input checked="" type="checkbox"/>	
Priorità bassa	<input type="checkbox"/>		Priorità media	<input type="checkbox"/>	
Priorità alta	<input checked="" type="checkbox"/>		Pianta da abbattere	<input checked="" type="checkbox"/>	
Note:	Esemplare inclinato 18 gradi , carie al colletto 21 / 08 / 18 aumento inclinazione di 4 gradi				



## CODICE ALBERO 19817

Località:	6.123 - Via del Brennero		
Object ID:	21529		
Nr. pianta:	19817	Cartellino:	
Coordinata X:	614.002,22		
Coordinata Y:	4.842.546,04		
Proprietà:	<input checked="" type="radio"/> Area di proprietà	<input type="radio"/> Area di terzi	in lavorazione <input type="checkbox"/>
Tassonomia:	Platanus x acerifolia		
Nome comune:	Platano di Londra		
Sito di crescita:	prato margine strada		
Fase fisiologica:	adulto		
Bersaglio	Punto di passaggio obbliga		
Priorità	Alta		
Altezza:	10-15	m	Ø chioma: <input type="text"/> m
Ø tronco:	60,00	cm	Circ. tronco: 188,50 cm
Modalità età:	Stimato		Età pianta calcolata: <input type="text"/> 2 anni
Data stima:	03/10/2016		Età stimata: <input type="text"/> anni
Stato pianta:	Pianta viva		
Monumentale	<input type="checkbox"/>	Particolare valore	<input checked="" type="checkbox"/>
Priorità bassa	<input type="checkbox"/>	Priorità media	<input type="checkbox"/>
Priorità alta	<input checked="" type="checkbox"/>	Pianta da abbattere	<input checked="" type="checkbox"/>
Note:	Esemplare inclinato 22 gradi, 21 / 08 / 18 aumento di 5 gradi di inclinazione		



## CODICE ALBERO 19026

Località:	6.301 - VIA FIRENZE				
Object ID:	20733				
Nr. pianta:	19026	Cartellino:			
Coordinata X:	613.586,56				
Coordinata Y:	4.842.476,29				
Proprietà:	<input checked="" type="radio"/> Area di proprietà <input type="radio"/> Area di terzi <input type="checkbox"/> in lavorazione				
Tassonomia:	Pinus pinea				
Nome comune:	Pino domestico				
Sito di crescita:	prato				
Fase fisiologica:	adulto				
Bersaglio:	Punto di ritrovo molto freq				
Priorità:	Alta				
Altezza:	10-15	m	Ø chioma:		m
Ø tronco:	58,00	cm	Circ. tronco:	182,21	cm
Modalità età:	Stimato		Età pianta calcolata:	2	anni
Data stima:	07/09/2016		Età stimata:		anni
Stato pianta:	Pianta viva				
Monumentale:	<input type="checkbox"/>		Particolare valore:	<input checked="" type="checkbox"/>	
Priorità bassa:	<input type="checkbox"/>		Priorità media:	<input type="checkbox"/>	
Priorità alta:	<input checked="" type="checkbox"/>		Pianta da abbattere:	<input checked="" type="checkbox"/>	
Note:	Esemplare inclinato 17-18 °				





## CODICE ALBERO 17098

Località:	6.302 - I.C. FIBONACCI (Via S. Francesco Via Lalli)				
Object ID:	18623				
Nr. pianta:	17098	Cartellino:			
Coordinata X:	613.440,58				
Coordinata Y:	4.841.552,79				
Proprietà:	<input checked="" type="radio"/> Area di proprietà	<input type="radio"/> Area di terzi	<input type="checkbox"/> in lavorazione		
Tassonomia:	Acer saccharinum				
Nome comune:	Acero saccharino				
Sito di crescita:	aiuola molto esigua				
Fase fisiologica:	adulto				
Bersaglio:	Punto di ritrovo molto freq				
Priorità:	Alta				
Altezza:	5-10	m	Ø chioma:		m
Ø tronco:	24,00	cm	Circ. tronco:	75,40	cm
Modalità età:	Stimato		Età pianta calcolata:	2	anni
Data stima:	16/06/2016		Età stimata:		anni
Stato pianta:	Pianta viva				
Monumentale:	<input type="checkbox"/>	Particolare valore:	<input checked="" type="checkbox"/>		
Priorità bassa:	<input type="checkbox"/>	Priorità media:	<input type="checkbox"/>		
Priorità alta:	<input checked="" type="checkbox"/>	Pianta da abbattere:	<input checked="" type="checkbox"/>		
Note:	Fusto completamente cariato, esemplare deperiente, ABBATTIMENTO				



## CODICE ALBERO 17069

Località:	6.302 - I.C. FIBONACCI (Via S. Francesco Via Lalli)		
Object ID:	18594		
Nr. pianta:	17069	Cartellino:	
Coordinata X:	613.441,06		
Coordinata Y:	4.841.483,47		
Proprietà:	<input checked="" type="radio"/> Area di proprietà	<input type="radio"/> Area di terzi	<input type="checkbox"/> in lavorazione
Tassonomia:	Ligustrum vulgare		
Nome comune:			
Sito di crescita:	aiuola molto esigua		
Fase fisiologica:	adulto		
Bersaglio:	Area di passaggio con freq		
Priorità:	Alta		
Altezza:	0-5 m	Ø chioma:	m
Ø tronco:	35,00 cm	Circ. tronco:	109,96 cm
Modalità età:	Stimato	Età pianta calcolata:	2 anni
Data stima:	16/06/2016	Età stimata:	anni
Stato pianta:	Pianta viva		
Monumentale:	<input type="checkbox"/>	Particolare valore:	<input checked="" type="checkbox"/>
Priorità bassa:	<input type="checkbox"/>	Priorità media:	<input type="checkbox"/>
Priorità alta:	<input checked="" type="checkbox"/>	Pianta da abbattere:	<input checked="" type="checkbox"/>
Note:	Esemplare completamente cariato, ABBATTIMENTO		



## CODICE ALBERO 17087

Località:	6.302 - I.C. FIBONACCI (Via S. Francesco Via Lalli)				
Object ID:	18612				
Nr. pianta:	17087	Cartellino:			
Coordinata X:	613.492,53				
Coordinata Y:	4.841.489,51				
Proprietà:	<input checked="" type="radio"/> Area di proprietà	<input type="radio"/> Area di terzi	in lavorazione <input type="checkbox"/>		
Tassonomia:	Ligustrum vulgare				
Nome comune:					
Sito di crescita:	aiuola				
Fase fisiologica:	adulto				
Bersaglio	Area di passaggio con freq				
Priorità	Media				
Altezza:	0-5	m	Ø chioma:		m
Ø tronco:	28,00	cm	Circ. tronco:	87,96	cm
Modalità età:	Stimato		Età pianta calcolata:	2	anni
Data stima:	16/06/2016		Età stimata:		anni
Stato pianta:	Pianta viva				
Monumentale	<input type="checkbox"/>		Particolare valore	<input checked="" type="checkbox"/>	
Priorità bassa	<input type="checkbox"/>		Priorità media	<input type="checkbox"/>	
Priorità alta	<input checked="" type="checkbox"/>		Pianta da abbattere	<input checked="" type="checkbox"/>	
Note:	Branche codominanti, esemplare capitozzato, principio di processo cariogeno su sedi di taglio				



## CODICE ALBERO 17121

Località:	6.303 - I.C. FIBONACCI (piazza S. Francesco)				
Object ID:	18646				
Nr. pianta:	17121	Cartellino:			
Coordinata X:	613.257,11				
Coordinata Y:	4.841.605,98				
Proprietà:	<input checked="" type="radio"/> Area di proprietà	<input type="radio"/> Area di terzi	<input type="checkbox"/> in lavorazione		
Tassonomia:	Acer negundo				
Nome comune:	Acero americano				
Sito di crescita:	terra battuta				
Fase fisiologica:	adulto				
Bersaglio	Punto di ritrovo molto freq				
Priorità	Alta				
Altezza:	10-15	m	Ø chioma:		m
Ø tronco:	55,00	cm	Circ. tronco:	172,79	cm
Modalità età:	Stimato		Età pianta calcolata:	2	anni
Data stima:	16/06/2016		Età stimata:		anni
Stato pianta:	Pianta viva				
Monumentale	<input type="checkbox"/>	Particolare valore	<input checked="" type="checkbox"/>		
Priorità bassa	<input type="checkbox"/>	Priorità media	<input type="checkbox"/>		
Priorità alta	<input checked="" type="checkbox"/>	Pianta da abbattere	<input checked="" type="checkbox"/>		
Note:	Esemplare sinuoso, processo cariogeno in atto al castello con cavità e presenza di carpofori, radici affioranti, ABBATTIMENTO				



## CODICE ALBERO 17101

Località:	6.303 - I.C. FIBONACCI (piazza S. Francesco)		
Object ID:	18626		
Nr. pianta:	17101	Cartellino:	
Coordinata X:	613.262,55		
Coordinata Y:	4.841.673,97		
Proprietà:	<input checked="" type="radio"/> Area di proprietà <input type="radio"/> Area di terzi <input type="checkbox"/> in lavorazione		
Tassonomia:	Pittosporum tobira		
Nome comune:	Pitosforo		
Sito di crescita:	buco asfalto		
Fase fisiologica:	adulto		
Bersaglio	Punto di ritrovo molto freq		
Priorità	Alta		
Altezza:	5-10 m	Ø chioma:	
Ø tronco:	40,00 cm	Circ. tronco:	125,66 cm
Modalità età:	Stimato	Età pianta calcolata:	2 anni
Data stima:	16/06/2016	Età stimata:	
Stato pianta:	Pianta viva		
Monumentale	<input type="checkbox"/>	Particolare valore	<input checked="" type="checkbox"/>
Priorità bassa	<input type="checkbox"/>	Priorità media	<input type="checkbox"/>
Priorità alta	<input checked="" type="checkbox"/>	Pianta da abbattere	<input checked="" type="checkbox"/>
Note:	Esemplare inclinato e arcuato, fusto completamente cavo		



## CODICE ALBERO 17143

Località:	6.303 - I.C. FIBONACCI (piazza S. Francesco)				
Object ID:	18668				
Nr. pianta:	17143	Cartellino:			
Coordinata X:	613.260,71				
Coordinata Y:	4.841.693,81				
Proprietà:	<input checked="" type="radio"/> Area di proprietà <input type="radio"/> Area di terzi <input type="checkbox"/> in lavorazione				
Tassonomia:	Ligustrum vulgare				
Nome comune:					
Sito di crescita:					
Fase fisiologica:	adulto				
Bersaglio	Punto di ritrovo molto freq				
Priorità	Alta				
Altezza:	5-10	m	Ø chioma:		m
Ø tronco:	47,00	cm	Circ. tronco:	147,65	cm
Modalità età:	Stimato		Età pianta calcolata:	2	anni
Data stima:	16/06/2016		Età stimata:		anni
Stato pianta:	Pianta viva				
Monumentale	<input type="checkbox"/>		Particolare valore	<input checked="" type="checkbox"/>	
Priorità bassa	<input type="checkbox"/>		Priorità media	<input type="checkbox"/>	
Priorità alta	<input checked="" type="checkbox"/>		Pianta da abbattere	<input checked="" type="checkbox"/>	
Note:	Esemplare inclinato e arcuato, edera su fusto, branche codominanti, fusto cariato				



## CODICE ALBERO 19082

Località:	6.306 - VIA L. DA VINCI				
Object ID:	20789				
Nr. pianta:	19082	Cartellino:			
Coordinata X:	612.156,53				
Coordinata Y:	4.842.435,15				
Proprietà:	<input checked="" type="radio"/> Area di proprietà <input type="radio"/> Area di terzi <input type="checkbox"/> in lavorazione				
Tassonomia:	Pinus pinea				
Nome comune:	Pino domestico				
Sito di crescita:	prato				
Fase fisiologica:	adulto				
Bersaglio	Zona attigua a semafori, p				
Priorità	Alta				
Altezza:	10-15	m	Ø chioma:		m
Ø tronco:	85,00	cm	Circ. tronco:	267,04	cm
Modalità età:	Stimato		Età pianta calcolata:	2	anni
Data stima:	07/09/2016		Età stimata:		anni
Stato pianta:	Pianta viva				
Monumentale	<input type="checkbox"/>	Particolare valore	<input checked="" type="checkbox"/>		
Priorità bassa	<input type="checkbox"/>	Priorità media	<input type="checkbox"/>		
Priorità alta	<input checked="" type="checkbox"/>	Pianta da abbattere	<input checked="" type="checkbox"/>		
Note:	Esemplare inclinato 15 gradi, radici affioranti				



## CODICE ALBERO 19086

Località:	6.306 - VIA L. DA VINCI				
Object ID:	20793				
Nr. pianta:	19086	Cartellino:			
Coordinata X:	612.163,70				
Coordinata Y:	4.842.434,97				
Proprietà:	<input checked="" type="radio"/> Area di proprietà <input type="radio"/> Area di terzi <input type="checkbox"/> in lavorazione				
Tassonomia:	Pinus pinea				
Nome comune:	Pino domestico				
Sito di crescita:	prato				
Fase fisiologica:	adulto				
Bersaglio:	Punto di ritrovo molto freq				
Priorità:	Alta				
Altezza:	10-15	m	Ø chioma:		m
Ø tronco:	56,00	cm	Circ. tronco:	175,93	cm
Modalità età:	Stimato		Età pianta calcolata:	2	anni
Data stima:	07/09/2016		Età stimata:		anni
Stato pianta:	Pianta viva				
Monumentale:	<input type="checkbox"/>	Particolare valore:	<input checked="" type="checkbox"/>		
Priorità bassa:	<input type="checkbox"/>	Priorità media:	<input type="checkbox"/>		
Priorità alta:	<input checked="" type="checkbox"/>	Pianta da abbattere:	<input checked="" type="checkbox"/>		
Note:	Esemplare inclinato 16°				





## CODICE ALBERO 19053

Località:	6.306 - VIA L. DA VINCI		
Object ID:	20760		
Nr. pianta:	19053	Cartellino:	
Coordinata X:	612.199,61		
Coordinata Y:	4.842.345,46		
Proprietà:	<input checked="" type="radio"/> Area di proprietà	<input type="radio"/> Area di terzi	in lavorazione <input type="checkbox"/>
Tassonomia:	Quercus ilex		
Nome comune:	Leccio		
Sito di crescita:	prato		
Fase fisiologica:	adulto		
Bersaglio	Zona attigua a semafori, p		
Priorità	Alta		
Altezza:	5-10 m	Ø chioma:	
Ø tronco:	55,00 cm	Circ. tronco:	172,79 cm
Modalità età:	Stimato	Età pianta calcolata:	2 anni
Data stima:	07/09/2016	Età stimata:	
Stato pianta:	Pianta viva		
Monumentale	<input type="checkbox"/>	Particolare valore	<input checked="" type="checkbox"/>
Priorità bassa	<input type="checkbox"/>	Priorità media	<input type="checkbox"/>
Priorità alta	<input checked="" type="checkbox"/>	Pianta da abbattere	<input checked="" type="checkbox"/>
Note:	Fusto cariato completamente		




## CODICE ALBERO 19072

Località:	6.306 - VIA L. DA VINCI		
Object ID:	20779		
Nr. pianta:	19072	Cartellino:	
Coordinata X:	612.206,82		
Coordinata Y:	4.842.390,11		
Proprietà:	<input checked="" type="radio"/> Area di proprietà	<input type="radio"/> Area di terzi	<input type="checkbox"/> in lavorazione
Tassonomia:	Albizia julibrissin		
Nome comune:	Acacia di Costantinopoli		
Sito di crescita:	prato		
Fase fisiologica:	adulto		
Bersaglio:	Zona attigua a semafori, p		
Priorità:	Alta		
Altezza:	5-10 m	Ø chioma:	
Ø tronco:	35,00 cm	Circ. tronco:	109,96 cm
Modalità età:	Stimato	Età pianta calcolata:	2 anni
Data stima:	07/09/2016	Età stimata:	
Stato pianta:	Pianta viva		
Monumentale:	<input type="checkbox"/>	Particolare valore:	<input checked="" type="checkbox"/>
Priorità bassa:	<input type="checkbox"/>	Priorità media:	<input type="checkbox"/>
Priorità alta:	<input checked="" type="checkbox"/>	Pianta da abbattere:	<input checked="" type="checkbox"/>
Note:	Esemplare deperiente, carpofori su fusto		



## CODICE ALBERO 18898

Località:	6.306 - VIA L. DA VINCI		
Object ID:	20779		
Nr. pianta:	19072	Cartellino:	
Coordinata X:	612.206,82		
Coordinata Y:	4.842.390,11		
Proprietà:	<input checked="" type="radio"/> Area di proprietà <input type="radio"/> Area di terzi <input type="checkbox"/> in lavorazione		
Tassonomia:	Albizia julibrissin		
Nome comune:	Acacia di Costantinopoli		
Sito di crescita:	prato		
Fase fisiologica:	adulto		
Bersaglio:	Zona attigua a semafori, p		
Priorità:	Alta		
Altezza:	5-10 m	Ø chioma:	
Ø tronco:	35,00 cm	Circ. tronco:	109,96 cm
Modalità età:	Stimato	Età pianta calcolata:	2 anni
Data stima:	07/09/2016	Età stimata:	
Stato pianta:	Pianta viva		
Monumentale:	<input type="checkbox"/>	Particolare valore:	<input checked="" type="checkbox"/>
Priorità bassa:	<input type="checkbox"/>	Priorità media:	<input type="checkbox"/>
Priorità alta:	<input checked="" type="checkbox"/>	Pianta da abbattere:	<input checked="" type="checkbox"/>
Note:	Esemplare deperiente, carpofori su fusto		



## CODICE ALBERO 18895

Località:	6.307 - VIA COLLODI		
Object ID:	20602		
Nr. pianta:	18895	Cartellino:	
Coordinata X:	612.532,40		
Coordinata Y:	4.842.743,67		
Proprietà:	<input checked="" type="radio"/> Area di proprietà <input type="radio"/> Area di terzi <input type="checkbox"/> in lavorazione		
Tassonomia:	Acer negundo		
Nome comune:	Acero americano		
Sito di crescita:	terra battuta		
Fase fisiologica:	adulto		
Bersaglio:	Zona attigua a semafori, p		
Priorità:	Alta		
Altezza:	5-10 m	Ø chioma:	
Ø tronco:	40,00 cm	Circ. tronco:	125,66 cm
Modalità età:	Stimato	Età pianta calcolata:	2 anni
Data stima:	07/09/2016	Età stimata:	
Stato pianta:	Pianta viva		
Monumentale:	<input type="checkbox"/>	Particolare valore:	<input checked="" type="checkbox"/>
Priorità bassa:	<input type="checkbox"/>	Priorità media:	<input type="checkbox"/>
Priorità alta:	<input checked="" type="checkbox"/>	Pianta da abbattere:	<input checked="" type="checkbox"/>
Note:	Fusto cariato completamente		



## CODICE ALBERO 19097

Località:	6.309 - VIA LUCCHESE				
Object ID:	20804				
Nr. pianta:	19097	Cartellino:			
Coordinata X:	613.005,16				
Coordinata Y:	4.842.432,45				
Proprietà:	<input checked="" type="radio"/> Area di proprietà	<input type="radio"/> Area di terzi	in lavorazione <input type="checkbox"/>		
Tassonomia:	Platanus x acerifolia				
Nome comune:	Platano di Londra				
Sito di crescita:	aiuola molto esigua				
Fase fisiologica:	adulto				
Bersaglio:	Punto di ritrovo molto freq				
Priorità:	Alta				
Altezza:	10-15	m	Ø chioma:		m
Ø tronco:	71,00	cm	Circ. tronco:	223,05	cm
Modalità età:	Stimato		Età pianta calcolata:	2 anni	
Data stima:	08/09/2016		Età stimata:		
Stato pianta:	Pianta viva				
Monumentale:	<input type="checkbox"/>		Particolare valore:	<input checked="" type="checkbox"/>	
Priorità bassa:	<input type="checkbox"/>		Priorità media:	<input type="checkbox"/>	
Priorità alta:	<input checked="" type="checkbox"/>		Pianta da abbattere:	<input checked="" type="checkbox"/>	
Note:	Fusto completamente cavo e cariato, rigonfiamenti su branche				



## CODICE ALBERO 19093

Località:	6.309 - VIA LUCHESE				
Object ID:	20800				
Nr. pianta:	19093	Cartellino:			
Coordinata X:	613.009,27				
Coordinata Y:	4.842.416,65				
Proprietà:	<input checked="" type="radio"/> Area di proprietà	<input type="radio"/> Area di terzi	<input type="checkbox"/> in lavorazione		
Tassonomia:	Tilia platyphyllos				
Nome comune:	Tiglio nostrano				
Sito di crescita:	aiuola molto esigua				
Fase fisiologica:	adulto				
Bersaglio	Zona attigua a semafori, p				
Priorità	Alta				
Altezza:	0-5	m	Ø chioma:		m
Ø tronco:	55,00	cm	Circ. tronco:	172,79	cm
Modalità età:	Stimato		Età pianta calcolata:	2	anni
Data stima:	08/09/2016		Età stimata:		anni
Stato pianta:	Pianta viva				
Monumentale	<input type="checkbox"/>		Particolare valore	<input checked="" type="checkbox"/>	
Priorità bassa	<input type="checkbox"/>		Priorità media	<input type="checkbox"/>	
Priorità alta	<input checked="" type="checkbox"/>		Pianta da abbattere	<input checked="" type="checkbox"/>	
Note:	Pianta capitozzata, fusto cariato completamente				



## CODICE ALBERO 19034

Località:	6.310 - VIA SAN ZENO		
Object ID:	20740		
Nr. pianta:	19034	Cartellino:	
Coordinata X:	613.154,71		
Coordinata Y:	4.841.973,03		
Proprietà:	<input checked="" type="radio"/> Area di proprietà	<input type="radio"/> Area di terzi	<input type="checkbox"/> in lavorazione
Tassonomia:	Pinus pinea		
Nome comune:	Pino domestico		
Sito di crescita:	aiuola molto esigua		
Fase fisiologica:	adulto		
Bersaglio:	Zona attigua a semafori, p		
Priorità:	Alta		
Altezza:	10-15 m	Ø chioma:	
Ø tronco:	35,00 cm	Circ. tronco:	109,96 cm
Modalità età:	Stimato	Età pianta calcolata:	2 anni
Data stima:	07/09/2016	Età stimata:	
Stato pianta:	Pianta viva		
Monumentale:	<input type="checkbox"/>	Particolare valore:	<input checked="" type="checkbox"/>
Priorità bassa:	<input type="checkbox"/>	Priorità media:	<input type="checkbox"/>
Priorità alta:	<input checked="" type="checkbox"/>	Pianta da abbattere:	<input checked="" type="checkbox"/>
Note:	Esemplare inclinato 15 gradi, pianta filata		



**Direzione DD-15A**

Infrastrutture Verde Arredo Urbano Edilizia Pubblica

UFFICIO VERDE ARREDO URBANO

INTERVENTI FITOSANITARI 2 semestre 2018  
SUL PATRIMONIO ARBOREO DEL COMUNE DI

**Assessorato Parchi e Verde Pubblico:** Ing. Raffaele Latrofa

**Ideazione e coordinamento:** Arch. Fabio Daole

**Ufficio tecnico comune di Pisa:**

Dott. Agr. Sefano Lemmi  
Dott. Agr. Massimo Geloni  
Maurizio Lorenzini

**Università degli studi di Pisa – Facoltà di Agraria:**

Prof. Rossano Massai, Direttore del Dipartimento  
Prof. Giacomo Lorenzini, Docente di Patologia Vegetale  
Prof. Damiano Remorini, Docente di Arboricoltura Ornamentale  
Prof. Cristina Nali, Presidente del Corso di Studi in Progettazione e Gestione del Verde Urbano e del Paesaggio  
Dott. Renato Ricciardi, borsista DiSAAA-a  
Dott. Ermes Lo Piccolo, borsista DiSAAA-a

**Ufficio tecnico azienda Euroambiente S.p.A.:**

Dott. Agr. Gianluca Ottaviani  
Dott. Agr. Luca Inzaina  
Dott. Agr. Alessandro Maraviglia  
Dott. Agr. Roberto Candi



**EUROAMBIENTE**

EUROAMBIENTE S.p.A. - Via Piombino n. 107 - 50138 Cinisello B. (Firenze) - Italia - Tel. +39 0574 462111 - Fax +39 0574 462110 - www.euroambiente.it - email: info@euroambiente.it - Ing. Imma Pizzoni (Cod. Fis. / Part. IVA) 07 884168807 - R.E.A. Firenze 97981



**SCHEDA DEL RINNOVO ARBOREO**



**ABBATTIMENTI**

Codice località	Nome località	Specie	Q
1,013	VIA DELL'ORDINE DI SANTO STEFANO	Pinus pinea	8
1,032	PIAZZA MARIA SANTISSIMA AUSILIATRICE - VIA DAIBERTO	Quercus ilex	1
1,300	VIA ANDO' FLAVIO	Pinus pinaster	1
1,301	VIA DEI DELFINI/VIA ARNINO	Tamarix gallica	2
1,302	VIA DEI FRASSINI	Populus nigra	1
1,302	VIA DEI FRASSINI	Pinus pinea	2
1,303	VIA DELL'ORDINE DI SANTO STEFANO	Pinus pinea	4
2,001	VIALE DELLE CASCINE	Platanus x acerifolia	1
2,006	VIA AURELIA NORD	Pinus pinea	1
2,038	VIA BRUNELLESCHI FILIPPO	Cupressus glabra	1
2,038	VIA BRUNELLESCHI FILIPPO	Pinus pinea	4
2,041	VIA MICHELANGELO	Robinia pseudoacacia	1
2,044	VIA BELLINI VINCENZO	Pinus pinea	1
2,050	VIA ALDO MORO	Pinus pinea	2
2,064	STRADA STATALE AURELIA	Pinus pinea	4
2,065	VIA AURELIA	Pinus pinea	1
2,069	VIA CARUSO GIROLAMO	Tilia platyphyllos	1
2,069	VIA CARUSO GIROLAMO	Populus nigra	1
2,081	VIA COSTA ANDREA	Pinus pinea	3
2,300	VIA PERTINI	Pinus pinea	1
2,300	VIA PERTINI	Eucalyptus globulus	2
2,301	VIA BELLINI VINCENZO ANG. VIA DONIZETTI	Prunus dulcis	1
2,301	VIA BELLINI VINCENZO ANG. VIA DONIZETTI	Ligustrum vulgare	1
2,302	VIA CILEA	Pinus pinea	2
2,302	VIA CILEA	Acer negundo	5
2,303	CASCINE NUOVE SAN ROSSORE	Quercus ilex	2
2,305	VIA CONTE FAZIO	Robinia pseudoacacia	1
2,306	VIA DI CASTAGNOLO	Pinus pinea	2
3,300	VIA XIMENES LEONARDO PADRE	Populus alba	1
3,300	VIA XIMENES LEONARDO PADRE	Eucalyptus globulus	1
3,300	VIA XIMENES LEONARDO PADRE	Acer negundo	1
3,304	VIA VILLA GLORI	Pinus pinea	1
3,304	VIA VILLA GLORI	Fraxinus excelsior	1
3,304	VIA VILLA GLORI	Cedrus libani	1
3,308	VIA SAN MICHELE DEGLI SCALZI	Pinus pinea	1
3,308	VIA SAN MICHELE DEGLI SCALZI	Picea abies	1
4,015	LARGO MARINAI D'ITALIA	Pinus pinea	1

**PIANTAGIONE IN SOSTITUZIONE DI ABBATTIMENTO**

STESSO SITO	ALTRO SITO	SPECIE	CAUSA PER SELEZIONE ALTRO SITO
	8	Acer campestre	Eccessiva densità di impianto esistente
1		Quercus ilex	
1		Celtis australis	
2		Quercus ilex	
1		Celtis australis	
2		Acer platanoides	
4		Acer platanoides	
1		Fraxinus oxyacarpa	
	1	Acer campestre	Eccessiva densità di impianto esistente
	1	Acer campestre	Eccessiva densità di impianto esistente
	4	Acer campestre	Eccessiva densità di impianto esistente
1		Fraxinus oxyacarpa	
	1	Acer campestre	Eccessiva densità di impianto esistente
2		Fraxinus oxyacarpa	
	4	Acer campestre	Eccessiva densità di impianto esistente
	1	Acer campestre	Eccessiva densità di impianto esistente
	1	Acer pseudoplatanus	
	1	Acer pseudoplatanus	
	3	Acer pseudoplatanus	
1		Acer campestre	
1	1	Acer campestre	Eccessiva densità di impianto esistente
1		Acer campestre	
1		Acer campestre	
	2	Acer pseudoplatanus	Eccessiva densità di impianto esistente
	5	Acer pseudoplatanus	Eccessiva densità di impianto esistente
	2	Acer pseudoplatanus	Eccessiva densità di impianto esistente
	1	Acer pseudoplatanus	Eccessiva densità di impianto esistente
	2	Acer pseudoplatanus	Eccessiva densità di impianto esistente
	1	Acer pseudoplatanus	Eccessiva densità di impianto esistente
	1	Acer pseudoplatanus	Eccessiva densità di impianto esistente
	1	Acer pseudoplatanus	Eccessiva densità di impianto esistente
	1	Fraxinus ornus	Eccessiva densità di impianto esistente
	1	Fraxinus ornus	Eccessiva densità di impianto esistente
	1	Fraxinus ornus	Eccessiva densità di impianto esistente
	1	Fraxinus ornus	Eccessiva densità di impianto esistente
	1	Fraxinus ornus	Eccessiva densità di impianto esistente
1		Acer campestre	

**ABBATTIMENTI**

Codice località	Nome località	Specie	Q
4,301	VIA SANT'AGOSTINO	Populus nigra	1
4,302	VIA CORRIDONI	Laurus nobilis	3
4,303	VIA CONTI	Salix babylonica	1
4,303	VIA CONTI	Ligustrum vulgare	1
4,303	VIA CONTI	Populus canescens	8
4,306	VIA DEL CARMINE	Platanus x acerifolia	2
4,306	VIA DEL CARMINE	Tilia platyphyllos	2
4,308	VIA SANCASCIANI	Pinus pinea	3
4,309	VIA POSSENTI	Pinus pinea	1
5,094	VIA LANDI PASQUALE	Pinus pinea	17
5,300	VIA DI PADULE	Cupressus glabra	1
5,300	VIA DI PADULE	Pinus pinea	2
5,301	VIA UMBERTO VIALE	Ulmus spp.	7
5,304	VIA DI PARIGI	Acer negundo	2
5,305	VIA CISANELLO-BALDACCI	Pinus pinea	1
5,305	VIA CISANELLO-BALDACCI	Eucalyptus globulus	1
6,018	PIAZZA SAN SILVESTRO	Pinus pinea	2
6,026	VIA PALERMO	Pinus pinea	1
6,047	PIAZZALE VENEZIA	Pinus pinea	2
6,058	VIA CUOCO VINCENZO	Pinus pinea	2
6,060	VIA BELLÌ GIUSEPPE GIOACCHINO	Pinus pinea	5
6,061	VIA DE SANCTIS FRANCESCO	Pinus pinea	3
6,063	LARGO DEL PARLASCIO	Pinus pinea	3
6,065	VIA FOSSO DELLA BUFALINA	Pinus pinea	1
6,071	VIA SAN IACOPO	Pinus pinea	1
6,072	VIA MARZABOTTO	Pinus pinea	1
6,078	VIA RINDI UGO	Pinus pinea	3
6,080	VIA XXIV MAGGIO	Acer negundo	1
6,081	VIA PISANO GIOVANNI	Pinus pinea	1
6,082	VIA GAMERRA GIAN PAOLO	Pinus pinea	1
6,084	VIA FRATELLI ROSSELLI	Pinus pinea	1
6,085	VIA BARACCA FRANCESCO	Pinus pinea	2
6,093	VIA GAGNO	Pinus pinea	1
6,095	VIA PIETRASANTINA	Tilia platyphyllos	20
6,097	VIA GALUPPI PASQUALE	Pinus pinea	1
6,108	VIA SAN FRANCESCO	Tilia platyphyllos	2
6,116	VIA TINO DA CAMAINO - VIA ANDREA PISANO	Pinus pinea	2

**PIANTAGIONE IN SOSTITUZIONE DI ABBATTIMENTO**

STESSO SITO	ALTRO SITO	SPECIE	CAUSA PER SELEZIONE ALTRO SITO
	1	Fraxinus ornus	Eccessiva densità di impianto esistente
	3	Fraxinus ornus	Eccessiva densità di impianto esistente
	1	Fraxinus ornus	Eccessiva densità di impianto esistente
	1	Fraxinus ornus	Eccessiva densità di impianto esistente
4	4	Acer campestre	Eccessiva densità di impianto esistente
	1	Fraxinus ornus	Eccessiva densità di impianto esistente
1		Acer campestre	
	3	Fraxinus ornus	Eccessiva densità di impianto esistente
	1	Fraxinus ornus	Eccessiva densità di impianto esistente
17		Ligustrum ovalifolia	
	1	Fraxinus ornus	Eccessiva densità di impianto esistente
	2	Fraxinus ornus	Eccessiva densità di impianto esistente
7		Acer campestre	
2		Acer campestre	
	1	Fraxinus ornus	Eccessiva densità di impianto esistente
	1	Quercus pubescens	Eccessiva densità di impianto esistente
2		Fraxinus oxycarpa	
1		Fraxinus oxycarpa	
	2	Celtis australis	Eccessiva densità di impianto esistente
	2	Celtis australis	Eccessiva densità di impianto esistente
	5	Celtis australis	Eccessiva densità di impianto esistente
	3	Celtis australis	Eccessiva densità di impianto esistente
3		Celtis australis	
1		Celtis australis	
1		Fraxinus oxycarpa	
1		Fraxinus oxycarpa	
3		Fraxinus oxycarpa	
1		Fraxinus oxycarpa	
1		Fraxinus oxycarpa	
1		Fraxinus oxycarpa	
1		Fraxinus oxycarpa	
1		Quercus robur fastigiata	
	2	Celtis australis	Progetto di riqualificazione stradale
1		Quercus robur fastigiata	
20	2	Quercus robur fastigiata	
1		Celtis australis	
2		Celtis australis	
	2	Celtis australis	

ABBATTIMENTI

Codice località	Nome località	Specie	Q
6,123	Via del Brennero	Platanus x acerifolia	4
6,301	VIA FIRENZE	Pinus pinea	1
6,302	I.C. FIBONACCI (Via S. Francesco Via Lalli)	Acer saccharinum	1
6,302	I.C. FIBONACCI (Via S. Francesco Via Lalli)	Ligustrum vulgare	2
6,303	I.C. FIBONACCI (piazza S. Francesco)	Acer negundo	1
6,303	I.C. FIBONACCI (piazza S. Francesco)	Pittosporum tobira	1
6,303	I.C. FIBONACCI (piazza S. Francesco)	Ligustrum vulgare	1
6,306	VIA L. DA VINCI	Pinus pinea	2
6,306	VIA L. DA VINCI	Quercus ilex	1
6,306	VIA L. DA VINCI	Albizia julibrissin	1
6,307	VIA COLLODI	Pinus halepensis	1
6,307	VIA COLLODI	Acer negundo	1
6,309	VIA LUCCHESI	Platanus x acerifolia	1
6,309	VIA LUCCHESI	Tilia platyphyllos	1
6,310	VIA SAN ZENO	Pinus pinea	1

PIANTAGIONE IN SOSTITUZIONE DI ABBATTIMENTO

STESSO SITO	ALTRO SITO	SPECIE	CAUSA PER SELEZIONE ALTRO SITO
4		Celtis australis	Valutazione riqualificazione fitosantiaria
	1	Celtis australis	Eccessiva densità di impianto esistente
	1	Celtis australis	Eccessiva densità di impianto esistente
	2	Celtis australis	Eccessiva densità di impianto esistente
	1	Quercus pubescens	Eccessiva densità di impianto esistente
	1	Quercus pubescens	Eccessiva densità di impianto esistente
	1	Quercus pubescens	Eccessiva densità di impianto esistente
	2	Quercus pubescens	Eccessiva densità di impianto esistente
	1	Quercus pubescens	Eccessiva densità di impianto esistente
	1	Quercus pubescens	Eccessiva densità di impianto esistente
	1	Quercus pubescens	Eccessiva densità di impianto esistente
	1	Quercus pubescens	Eccessiva densità di impianto esistente
	1	Quercus pubescens	Eccessiva densità di impianto esistente
	1	Quercus pubescens	Eccessiva densità di impianto esistente
	1	Quercus pubescens	Eccessiva densità di impianto esistente
	1	Quercus pubescens	Eccessiva densità di impianto esistente

95

100

PIANTAGIONI IN SOSTITUZIONE DI ABBATTIMENTO

Comparto piantagioni in sostituzione di abbattimento stesso sito	circ. fusto in cm	quantità
Acer campestre	20_25	19
Fraxinus oxycarpa	18_20	15
Celtis australis; C.occidentalis	20_25	13
Acer platanoides	18_20	6
Quercus ilex	16_18	3
Quercus robur "Fastigiata"	18_20	22
Ligustrum ovalifolia	16_18	17

Comparto piantagioni in sostituzione di abbattimento "Boschetto neonati"		
Acer campestre	10 - 12 zolla	20
Acer pseudoplatanus	10 - 12 zolla	20
Fraxinus ornus	10 - 12 zolla	20
Celtis australis; C.occidentalis	10 - 12 zolla	20
Quercus pubescens	10 - 12 zolla	20