



Direzione DD-15A

Infrastrutture Verde Arredo Urbano Edilizia Pubblica

UFFICIO VERDE ARREDO URBANO

PROGETTO INTERVENTI FITOSANITARI SUL
PATRIMONIO ARBOREO DEL COMUNE DI PISA

Assessorato Parchi e Verde Pubblico: Ing. Paolo Ghezzi

Ideazione e coordinamento: Arch. Fabio Daole

Ufficio tecnico comune di Pisa:

Dott. Agr. Sefano Lemmi
Dott. Agr. Massimo Geloni
Alessandro Arpagauss

Università degli studi di Pisa – Facoltà di Agraria:

Prof. Rossano Massai, Direttore del Dipartimento
Prof. Giacomo Lorenzini, Docente di Patologia Vegetale
Prof. Damiano Remorini, Docente di Arboricoltura Ornamentale
Prof. Cristina Nali, Presidente del Corso di Studi in Progettazione e Gestione del Verde Urbano e del Paesaggio
Dott. Renato Ricciardi, borsista DiSAAA-a
Dott. Ermes Lo Piccolo, borsista DiSAAA-a

Ufficio tecnico azienda Euroambiente S.p.A.:

Dott. Agr. Gianluca Ottaviani
Dott. Agr. Luca Inzaina
Dott. Agr. Alessandro Maraviglia
Dott. Agr. Roberto Candi



EUROAMBIENTE

EUROAMBIENTE S.p.A. - Via Piombino n. 107 - 50138 Cinisello B. (PI) - Italia - Tel. +39 0573 462.11 - Fax +39 0573 462.10 - www.euroambiente.com - email: info@euroambiente.it - info@euroambiente.com - info@euroambiente.com - info@euroambiente.com - info@euroambiente.com - info@euroambiente.com - info@euroambiente.com - info@euroambiente.com - info@euroambiente.com - info@euroambiente.com



AGGIORNAMENTO INTERVENTI ANNO 2017

Censimento del patrimonio arboreo del Comune di Pisa – aggiornamento al 31/12/2017

Indice

Relazione	1
Allegati (Tabelle)	3

Relazione

Nell'ambito delle attività previste dalla convenzione stipulata nel marzo 2015 tra il Dipartimento di Scienze Agrarie, Alimentari e Agro-ambientali dell'Università di Pisa (DiSAAA-a) ed Euroambiente srl (Pistoia), il personale del DiSAAA-a (quattro professori e alcuni borsisti, tirocinanti e studenti) ha compiuto una serie di sopralluoghi con lo scopo di completare il censimento dell'intero patrimonio arboreo del Comune di Pisa. In questa relazione è riportato l'aggiornamento del censimento arboreo alla data del 31/12/2017.

Tutte le schede relative alle caratteristiche biologiche e alla geolocalizzazione degli alberi sono state informatizzate tramite il software R3-Trees (R3 Gis Srl, Merano, BZ) gestito dall'Amministrazione comunale e da Euroambiente e alcuni dati sono liberamente consultabili dal sito web del comune¹.

In totale il contingente in questione è rappresentato da 18.074 piante; il genere maggiormente rappresentato risulta *Pinus* e il pino domestico (*P. pinea*) è, con 3.380 esemplari, la specie più diffusa (Tabella 1). Dalle informazioni relative alle dimensioni degli alberi, si osserva che circa il 37% delle piante censite è di altezza superiore a 10 m (Tabella 2), indicando la presenza di molti soggetti maturi, o comunque di grandi dimensioni. Ogni albero censito è stato assegnato a una delle 596 'località' omogenee individuate sul territorio comunale che rappresentano individualmente una strada (o porzione di essa), piazza, rotatoria, giardino o parco. La singola località che presenta il maggior numero di esemplari arborei è quella relativa al Viale delle Cascine (670

¹ <http://www.comune.pisa.it/it/ufficio-scheda/20099/Censimento-e-Mappa-degli-alberi.html>

piante), mentre l'intera area relativa al Viale delle Piagge accoglie circa 1.150 esemplari arborei. Il DiSAAA-a, contemporaneamente al censimento, ha integrato i dati relativi alle piante (sito di crescita, dati biometrici, stato generale), identificando il potenziale bersaglio di caduta e controllando le condizioni di salute dell'intero patrimonio arboreo. In particolare, tutti gli alberi sono stati classificati in funzione della priorità di intervento necessaria, considerando in priorità alta quelli per i quali è considerata urgente una valutazione approfondita o, in alternativa, un intervento per la riduzione del rischio di crollo o per l'abbattimento. Sono stati collocati in priorità bassa gli alberi per i quali si poteva presumere di non dover intervenire nei successivi 3-5 anni, e in urgenza media i rimanenti.

La classificazione in funzione della priorità di intervento indica che circa 9.250 piante (poco più del 50% del totale) saranno interessate nei prossimi anni da interventi più o meno urgenti, e in ogni caso non differibili. Di questi alberi, 209 sono stati già classificati come da abbattere a causa di gravi malformazioni e/o difetti strutturali macroscopici e non risolvibili e/o macroscopiche situazioni di insicurezza; i rimanenti saranno oggetto di approfondimenti o comunque necessiteranno di rilevanti interventi di potatura di contenimento o di riforma (Tabella 4). I supplementi d'indagine previsti nei prossimi mesi permetteranno di individuare le eventuali operazioni necessarie alla messa in sicurezza degli esemplari arborei o, se ogni intervento di riduzione del livello di pericolosità apparirà insufficiente, o realizzabile solo con tecniche contrarie alla buona pratica dell'arboricoltura, indicheranno la necessità di procedere all'abbattimento.

Pisa, 5 gennaio 2018

Prof. Rossano Massai



Prof. Damiano Remorini



Allegati (Tabelle)

Tabella 1: Ripartizione dei generi degli alberi censiti nel verde urbano del Comune di Pisa.

Genere	n.	%
<i>Pinus</i>	3.547	19,6
<i>Tilia</i>	2.797	15,5
<i>Quercus</i>	1.691	9,4
<i>Platanus</i>	1.298	7,2
<i>Cupressus</i>	1.272	7,0
<i>Acer</i>	833	4,6
<i>Ligustrum</i>	723	4,0
<i>Populus</i>	705	3,9
<i>Robinia</i>	564	3,1
<i>Celtis</i>	451	2,5
<i>Altri generi (79)</i>	4.193	23,2
Totale	18.074	100,0

Tabella 2: Numero e percentuale degli esemplari arborei censiti nel verde urbano del Comune di Pisa suddivisi per *range* di altezza.

Altezza (m)	n.	%
0-5	5414	30,0
5-10	5962	33,0
10-15	5199	28,8
15-20	1436	7,9
20-25	63	0,3

Tabella 3: Numero di esemplari arborei censiti nel verde urbano del Comune di Pisa suddivisi per Consiglio Territoriale di Partecipazione².

Consiglio Territoriale di Partecipazione	n.
CTP 1 (Marina di Pisa, Tirrenia, Calambrone)	2.032
CTP 2 (CEP, Barbaricina, Porta a Mare, San Rossore, San Piero, La Vettola)	3.341
CTP 3 (Putignano, Riglione, Oratoio, Coltano, Le Rene, Ospedaletto, Sant' Ermete)	1.333
CTP 4 (San Giusto, San Marco, Porta Fiorentina, San Martino, Sant'Antonio, La Cella)	1.771
CTP 5 (Cisanello, San Biagio, Porta a Piagge, Don Bosco, Pratale)	4.418
CTP 6 (Porta a Lucca, I Passi, Gagno, Porta Nuova, San Francesco, Santa Maria)	5.179

² Il Consiglio Comunale nel 2009 ha istituito sei Consigli Territoriali di Partecipazione quali nuovi organismi di partecipazione senza oneri finanziari per il Comune, a seguito dell'abolizione, operata dalla Finanziaria 2008, delle circoscrizioni di decentramento per i comuni al di sotto dei 100.000 abitanti.

Tabella 4: Previsione di intervento sui 18.074 esemplari arborei censiti nel verde urbano del Comune di Pisa.

Alberi censiti	18.074
Da abbattere	209
Richiedono approfondimenti d'indagine	2.045
Necessitano di potatura di contenimento o di riforma	7.000
Totale alberi con necessità di interventi	9.254

ABBATTIMENTI						NUOVE PIANTAGIONI IN SOSTITUZIONE				
CTP	CODICE AREA	DENOMINAZIONE AREA	SPECIE	Q	Q TOT AREA	INDIVIDUAZIONE SITO	SPECIE	DIMENSIONI (circ. fusto in cm)		Q
								18_20	20_25	
1	1018	Via Dei Castagni	Populus alba	1	1			Stesso sito in sostituzione di pianta abbattuta	Carpinus betulus "Fastigiata"	
1	1026	Piazza Dei Fiori	Pinus pinaster	3	3	Stesso sito in sostituzione di pianta abbattuta	Quercus cerris		X	3
1	1027	Viale Del Tirreno	Populus nigra	4	9	Stesso sito in sostituzione di pianta abbattuta	Quercus ilex		X	9
			Populus alba	1						
			Robinia pseudoacacia	2						
			Alnus glutinosa	1						
			Quercus ilex	1						
1	1028	Via San Guido	Pinus pinaster	1	1	Stesso sito in sostituzione di pianta abbattuta	Carpinus betulus "Fastigiata"	X		1
1	1029	Via Dei Porcari	Quercus ilex	1	14	Stesso sito in sostituzione di pianta abbattuta	Carpinus betulus "Fastigiata"	X		14
			Pinus pinea	2						
			Pinus pinaster	11						
1	1035	Via Cagliariitana	Quercus ilex	2	2	Stesso sito in sostituzione di pianta abbattuta (dopo riassetto della pavimentazione)	Quercus ilex		X	2
1	1047	Via Milazzo	Quercus ilex	2	2	Stesso sito in sostituzione di pianta abbattuta (dopo riassetto della formella di impianto)	Quercus ilex		X	2
1	1301	Via Dei Delfini/Via Arnino	Pinus pinaster	7	7	Stesso sito in sostituzione di pianta abbattuta	Quercus cerris		X	7
1	1302	Via Dei Frassini	Quercus ilex	1	5	Stesso sito in sostituzione di pianta abbattuta	Quercus ilex		X	5
			Pinus pinaster	4						
2	2001	Viale Delle Cascine	Platanus x acerifolia	1	1	Stesso sito in sostituzione di pianta abbattuta (dopo riassetto della formella di impianto)	Celtis australis		X	1
2	2005	Via Caduti Del Lavoro	Cedrus atlantica	1	2	Piantagione in altra area per eccessiva densità di impianto (bosco urbano al CEP via Buffalmacco)	Celtis australis		X	2
			Cedrus atlantica Glauca	1						
2	2007	Via Aurelia Nord	Pinus pinea	2	2	Stesso sito in sostituzione di pianta abbattuta	Celtis australis		X	2
2	2022	Via Pergolesi Giovanni	Thuja orientalis	1	3	Stesso sito in sostituzione di pianta abbattuta	Celtis australis		X	3
			Pinus pinea	1						
			Pinus pinaster	1						
2	2026	Via Baldan Gastone	Acer spp.	1	2	Stesso sito in sostituzione di pianta abbattuta	Quercus ilex		X	2
			Populus nigra	1						
2	2035	Via Gentile Da Fabriano	Pinus halepensis	2	4	Stesso sito in sostituzione di pianta abbattuta	Robinia pseudoacacia "Pyramidalis"	X		4
			Pinus pinea	2						
2	2038	Via Brunelleschi Filippo	Pinus halepensis	1	1	Stesso sito in sostituzione di pianta abbattuta	Robinia pseudoacacia "Pyramidalis"	X		2
2	2047	Via Vivoli Giuseppe	Tilia platyphyllos	2	2	Stesso sito in sostituzione di pianta abbattuta	Robinia pseudoacacia "Pyramidalis"	X		1
2	2053	Via Ponte A Piglieri	Tilia platyphyllos	1	1	Stesso sito in sostituzione di pianta abbattuta	Quercus ilex		X	1
2	2069	Via Caruso Girolamo	Tilia platyphyllos	1	1	Piantagione in altra area per eccessiva densità di impianto (bosco urbano al CEP via Buffalmacco)	Celtis australis		X	1
2	2071	Via D'Annunzio Gabriele	Tilia platyphyllos	3	4	Stesso sito in sostituzione di pianta abbattuta	Celtis australis		X	4
			Platanus x acerifolia	1						
2	2074	Via Veneziano Antonio	Quercus ilex	1	1	Stesso sito in sostituzione di pianta abbattuta	Quercus cerris		X	1
2	2096	Via Pisano Andrea	Robinia pseudoacacia	4	4	Stesso sito in sostituzione di pianta abbattuta	Quercus cerris		X	4
2	2300	Via Pertini	Eucalyptus globulus	2	2	Stesso sito in sostituzione di pianta abbattuta	Quercus cerris		X	2
2	2301	Via Bellini	Pinus halepensis	1	1	Stesso sito in sostituzione di pianta abbattuta	Quercus cerris		X	1
2	2400	Via Deodato Orlandi	Tilia platyphyllos	2	2	Stesso sito in sostituzione di pianta abbattuta	Quercus cerris		X	2

CTP	CODICE AREA	DENOMINAZIONE AREA	SPECIE	Q	Q TOT AREA	INDIVIDUAZIONE SITO	SPECIE	DIMENSIONI (circ. fusto in cm)		Q
								18_20	20_25	
3	3007	Via Sirtori Giuseppe	Platanus x acerifolia	1	13	Stesso sito in sostituzione di pianta abbattuta	Celtis australis		X	13
			Tilia platyphyllos	4						
			Quercus ilex	2						
			Robinia pseudoacacia	4						
			Pinus pinea	2						
3	3010	Via Ximenes Leonardo Padre	Populus nigra	1	1	Stesso sito in sostituzione di pianta abbattuta	Carpinus betulus "Fastigiata"	X		1
3	3034	Via Fonda	Tilia platyphyllos	1	1	Stesso sito in sostituzione di pianta abbattuta	Carpinus betulus "Fastigiata"	X		1
3	3048	Via Emilia	Tilia platyphyllos	2	2	Stesso sito in sostituzione di pianta abbattuta (dopo riassetto della formella di impianto)	Robinia pseudoacacia "Pyramidalis"	X		2
3	3049	Strada Statale Pisana Livornese (N206)	Tilia platyphyllos	5	5	Stesso sito in sostituzione di pianta abbattuta (dopo riassetto della formella di impianto)	Robinia pseudoacacia "Pyramidalis"	X		5
3	3050	Via Emilia - Strada Statale Pisana Livornese (N206)	Tilia platyphyllos	1	1	Stesso sito in sostituzione di pianta abbattuta (dopo riassetto della formella di impianto)	Robinia pseudoacacia "Pyramidalis"	X		1
3	3057	Via Ponte Dell'Ammiraglio	Robinia pseudoacacia	1	1	Piantagione in altra area per eccessiva densità di impianto (bosco urbano al CEP via Buffalmacco)	Acer campestre		X	1
3	3059	Via Fiorentina	Tilia platyphyllos	4	4	Piantagione in altra area per eccessiva densità di impianto (bosco urbano al CEP via Buffalmacco)	Acer campestre		X	4
3	3061	Via Vecchia Fiorentina	Tilia platyphyllos	1	1	Piantagione in altra area per eccessiva densità di impianto (bosco urbano al CEP via Buffalmacco)	Acer campestre		X	1
3	3064	Via Marsala - Via Di Oratorio	Acer negundo	1	1	Stesso sito in sostituzione di pianta abbattuta	Ostrya carpinifolia			1
3	3070	Via Digione	Populus nigra	1	1	Stesso sito in sostituzione di pianta abbattuta	Ostrya carpinifolia			1
4	4004	Via La Maddalena	Tilia platyphyllos	1	1	Stesso sito in sostituzione di pianta abbattuta	Ostrya carpinifolia			1
4	4017	Via San Benedetto	Robinia pseudoacacia	3	3	Stesso sito in sostituzione di pianta abbattuta	Carpinus betulus "Fastigiata"	X		3
4	4020	Via Flli Antoni	Robinia pseudoacacia	1	1	Stesso sito in sostituzione di pianta abbattuta	Ostrya carpinifolia			1
4	4031	Piazza Toniolo	Quercus ilex	1	1	Stesso sito in sostituzione di pianta abbattuta	Ostrya carpinifolia			1
4	4063	Via San Martino	Tilia platyphyllos	1	1	Stesso sito in sostituzione di pianta abbattuta (dopo riassetto della formella di impianto)	Robinia pseudoacacia "Pyramidalis"	X		1
4	4068	Via Stampace	Pinus pinea	1	1	Stesso sito in sostituzione di pianta abbattuta	Acer campestre		X	1
4	4201	Cavalcavia Sant'Ermete Nord	Robinia pseudoacacia	1	1	Piantagione in altra area per eccessiva densità di impianto (bosco urbano al CEP via Buffalmacco)	Acer campestre		X	1
4	4303	Via Conti	Salix spp.	1	3	Piantagione in altra area per eccessiva densità di impianto (bosco urbano al CEP via Buffalmacco)	Ostrya carpinifolia		X	3
			Populus canescens	2						
4	4311	Via Gori	Platanus x acerifolia	2	2	Piantagione in altra area per eccessiva densità di impianto (bosco urbano al CEP via Buffalmacco)	Acer campestre		X	2

CTP	CODICE AREA	DENOMINAZIONE AREA	SPECIE	Q	Q TOT AREA	INDIVIDUAZIONE SITO	SPECIE	DIMENSIONI (circ. fusto in cm)		Q
								18_20	20_25	
5	5049	Via San Giovanni Bosco	Pinus pinea	6	8	Piantagione in altra area per eccessiva densità di impianto (bosco urbano al CEP via Buffalmacco)	Acer campestre		X	8
			Tilia platyphyllos	1						
			Quercus ilex	1						
5	5052	Via Quasimodo Salvatore	Ulmus spp.	3	9	Stesso sito in sostituzione di pianta abbattuta	Ostrya carpinifolia		X	9
			Populus spp.	3						
			Quercus spp.	1						
			Acer spp.	2						
5	5073	Via Amendola Giovanni	Pinus pinaster	2	3	Stesso sito in sostituzione di pianta abbattuta	Ostrya carpinifolia		X	3
5	5076	Via Funaioli Giovanbattista	Pinus sylvestris	1		Stesso sito in sostituzione di pianta abbattuta	Ostrya carpinifolia		X	1
5	5080	Via Galluzzi Vittorio	Populus alba	1	1	Stesso sito in sostituzione di pianta abbattuta	Ostrya carpinifolia		X	1
5	5090	Via Delle Torri	Populus canescens	1	2	Stesso sito in sostituzione di pianta abbattuta	Ostrya carpinifolia		X	2
			Populus alba	1						
5	5090	Via Delle Torri	Pinus spp.	1	3	Piantagione in altra area per eccessiva densità di impianto (bosco urbano al CEP via Buffalmacco)	Acer campestre		X	3
			Morus nigra	1						
			Cedrus libani	1						
5	5100	Via Pratale	Pinus pinea	1	1	Piantagione in altro sito. Assetto della via non adatto ad ospitare alberata stradale	Acer campestre		X	1
5	5107	Via Bargagna	Pinus halepensis	2	2	Stesso sito in sostituzione di pianta abbattuta	Acer campestre		X	2
5	5304	Via Di Parigi	Tilia platyphyllos	1	1	Stesso sito in sostituzione di pianta abbattuta	Acer campestre		X	1
5	5305	Via Cisanello-Baldacci	Eucalyptus globulus	1	1	Stesso sito in sostituzione di pianta abbattuta	Acer campestre		X	1
6	6003	Via Bonanno Pisano	Pinus pinea	30	30	Piantagione in altra area per eccessiva densità di impianto (bosco urbano al CEP via Buffalmacco)	Quercus robur "Fastigiata"		X	30
6	6051	Via Matilde Contessa	Quercus ilex	1	1	Piantagione in altra area per eccessiva densità di impianto (bosco urbano al CEP via Buffalmacco)	Carpinus betulus "Fastigiata"	X		1
6	6069	Via Pietrasantina	Populus nigra italica	4	4	Stesso sito in sostituzione di pianta abbattuta	Carpinus betulus "Fastigiata"	X		4
6	6074	Via Del Marmigliaio	Tilia platyphyllos	1	3	Stesso sito in sostituzione di pianta abbattuta	Ostrya carpinifolia		X	3
			Cedrus atlantica	1						
			Pinus pinea	1						
6	6081	Via Pisano Giovanni	Pinus pinea	10	10	Stesso sito in sostituzione di pianta abbattuta (dopo riassetto della pavimentazione)	Robinia pseudoacacia "Pyramidalis"	X		10
6	6095	Via Pietrasantina	Tilia platyphyllos	6	6	Stesso sito in sostituzione di pianta abbattuta	Quercus cerris		X	6

RIEPILOGO QUANTITA' PIANTE DA ABBATTERE PER CIRCOSCRIZIONE				
CTP	SPECIE	Q	X SPECIE	Q TOTALE
1	Alnus glutinosa		1	44
	Pinus pinaster		26	
	Pinus pinea		2	
	Populus alba		2	
	Populus nigra		4	
	Quercus ilex		7	
	Robinia pseudoacacia		2	
2	Acer spp.		1	33
	Cedrus atlantica		1	
	Cedrus atlantica Glauca		1	
	Eucalyptus globulus		2	
	Pinus halepensis		4	
	Pinus pinaster		1	
	Pinus pinea		5	
	Platanus x acerifolia		2	
	Populus nigra		1	
	Quercus ilex		1	
	Robinia pseudoacacia		4	
Thuja orientalis		1		
Tilia platyphyllos		9		
3	Acer negundo		1	31
	Pinus pinea		2	
	Platanus x acerifolia		1	
	Populus nigra		2	
	Quercus ilex		2	
	Robinia pseudoacacia		5	
	Tilia platyphyllos		18	

RIEPILOGO QUANTITA' PIANTE PER SPECIE IN SOSTITUZIONE		
SPECIE	DIMENSIONI	Q
Acer campestre	20_25 zolla	26
Celtis australis	20_25 zolla	26
Quercus cerris	20_25 zolla	26
Quercus ilex	20_25 zolla	26
Quercus robur "Fastigiata"	18_20 zolla	46

PIANTAGIONE BOSCO URBANO CEP via BUFFALMACCO		
SPECIE	DIMENSIONI	Q
Acer campestre	12_14 zolla	20
Alnus glutinosa	10_12 zolla	20
Celtis australis	10_12 zolla	20
Fraxinus ornus	12_14 zolla	20
Quercus pubescens	12_14 zolla	20

INDIVIDUAZIONE SITO	QUANTITA'
Piantazione in altra area per eccessiva densità di impianto (bosco urbano al CEP via Buffalmacco)	57
Piantazione in altro sito. Assetto della via non adatto ad ospitare alberata stradale	1
Stesso sito in sostituzione di pianta abbattuta	125
Stesso sito in sostituzione di pianta abbattuta (dopo riassetto della formella di impianto)	24
Piantazione Bosco urbano CEP via Buffalmacco Quantità oltre sostituzioni	43

CTP	SPECIE	Q	X SPECIE	Q TOTALE
4	Pinus pinea		1	14
	Platanus x acerifolia		2	
	Populus canescens		2	
	Quercus ilex		1	
	Robinia pseudoacacia		5	
	Salix spp.		1	
	Tilia platyphyllos		2	
5	Acer spp.		2	31
	Cedrus libani		1	
	Eucalyptus globulus		1	
	Morus nigra		1	
	Pinus halepensis		2	
	Pinus pinaster		2	
	Pinus pinea		7	
	Pinus spp.		1	
	Pinus sylvestris		1	
	Populus alba		2	
	Populus canescens		1	
	Populus spp.		3	
	Quercus ilex		1	
	Quercus spp.		1	
	Tilia platyphyllos		2	
Ulmus spp.		3		
6	Cedrus atlantica		1	54
	Pinus pinea		41	
	Populus nigra italica		4	
	Quercus ilex		1	
	Tilia platyphyllos		7	

Quantità totale piante da abbattere

207

Quantità totale alberi da piantare

250

CIRCOSCRIZIONE 1



CODICE ALBERO 19916

Visualizza pianta

Località: 1.018 - VIA DEI CASTAGNI

Object ID: 21630

Nr. pianta: 19916

Cartellino:

Coordinata X: 604.959,33

Coordinata Y: 4.831.979,23

Proprietà: Pubblica Privata

in lavorazione

Tassonomia: Populus alba

Nome comune: Pioppo bianco

Sito di crescita: prato

Fase fisiologica: adulto

Bersaglio: Punti di ritrovo e di aggregazione occasionali

Priorità: Alta

Altezza: 5-10 m

Ø chioma: m

Ø tronco: 55,00 cm

Circ. tronco: 172,79 cm

Modalità età: Stimato

Età pianta calcolata: 1 anni

Data stima: 05/10/2016

Età stimata: anni

Stato: Pianta viva

Monumentale

Particolare valore

Priorità bassa

Priorità media

Priorità alta

Pianta da abbattere

Note: Presenza di infestante rampicante, carpofori al colletto

Pianta dedicata

Data:

Descrizione:

Inserimento: Ermes Lo Piccolo 05/10/2016 09:32

Ultima modifica: Sandro Fasoli 05/10/2017 14:39



CODICE ALBERO 4041

Località:	1.026 - PIAZZA DEI FIORI		
Object ID:	2286		
Nr. pianta:	4041	Cartellino:	
Coordinata X:	604.402,84		
Coordinata Y:	4.831.283,89		
Proprietà:	<input checked="" type="radio"/> Pubblica <input type="radio"/> Privata	in lavorazione	<input type="checkbox"/>
Tassonomia:	Pinus halepensis		
Nome comune:			
Sito di crescita:	aiuola	Fase fisiologica:	adulto
Bersaglio	Punto di passaggio obbligato, fermata autobus molto frequentata, punto d		
Priorità	Alta		
Altezza:	10-15 m	Ø chioma:	m
Ø tronco:	65,00 cm	Circ. tronco:	204,20 cm
Modalità età:	Stimato	Età pianta calcolata:	anni
Data stima:		Età stimata:	anni
Stato:	Pianta viva		
Monumentale	<input type="checkbox"/>	Particolare valore	<input type="checkbox"/>
Priorità bassa	<input type="checkbox"/>	Priorità media	<input type="checkbox"/>
Priorità alta	<input checked="" type="checkbox"/>	Pianta da abbattere	<input checked="" type="checkbox"/>
Note:	Esemplare inclinato 14-15 ° e arcuato, carpofori nella parte superiore del fusto		
Pianta dedicata	<input type="checkbox"/>	Data:	
Descrizione:			



CODICE ALBERO 4044

Località:	1.026 - PIAZZA DEI FIORI				
Object ID:	2287				
Nr. pianta:	4044	Cartellino:			
Coordinata X:	604.421,51				
Coordinata Y:	4.831.301,20				
Proprietà:	<input checked="" type="radio"/> Pubblica <input type="radio"/> Privata	in lavorazione	<input type="checkbox"/>		
Tassonomia:	Pinus halepensis				
Nome comune:					
Sito di crescita:	aiuola	Fase fisiologica:	adulto		
Bersaglio:	Punto di passaggio obbligato, fermata autobus molto frequentata, punto d				
Priorità	Alta				
Altezza:	10-15	m	Ø chioma:		m
Ø tronco:	75,00	cm	Circ. tronco:	235,62	cm
Modalità età:	Stimato	Età pianta calcolata:		anni	
Data stima:		Età stimata:		anni	
Stato:	Pianta viva				
Monumentale	<input type="checkbox"/>	Particolare valore	<input type="checkbox"/>		
Priorità bassa	<input type="checkbox"/>	Priorità media	<input type="checkbox"/>		
Priorità alta	<input checked="" type="checkbox"/>	Pianta da abbattere	<input checked="" type="checkbox"/>		
Note:	Esemplare inclinato 22-23 °, sollevamento della zolla radicale				
Pianta dedicata	<input type="checkbox"/>	Data:			
Descrizione:					



CODICE ALBERO 4046

Località:	1.026 - PIAZZA DEI FIORI				
Object ID:	2288				
Nr. pianta:	4046	Cartellino:			
Coordinata X:	604.419,41				
Coordinata Y:	4.831.314,46				
Proprietà:	<input checked="" type="radio"/> Pubblica <input type="radio"/> Privata	in lavorazione	<input type="checkbox"/>		
Tassonomia:	Pinus halepensis				
Nome comune:					
Sito di crescita:	aiuola	Fase fisiologica:	adulto		
Bersaglio	Punto di passaggio obbligato, fermata autobus molto frequentata, punto d				
Priorità	Alta				
Altezza:	10-15	m	Ø chioma:		m
Ø tronco:	64,00	cm	Circ. tronco:	201,06	cm
Modalità età:	Stimato	Età pianta calcolata:		anni	
Data stima:		Età stimata:		anni	
Stato:	Pianta viva				
Monumentale	<input type="checkbox"/>	Particolare valore	<input type="checkbox"/>		
Priorità bassa	<input type="checkbox"/>	Priorità media	<input type="checkbox"/>		
Priorità alta	<input checked="" type="checkbox"/>	Pianta da abbattere	<input checked="" type="checkbox"/>		
Note:	Esemplare inclinato 13-14 °, chioma in parte disseccata, carpofori su fusto e branche				
Pianta dedicata	<input type="checkbox"/>	Data:			
Descrizione:					



CODICE ALBERO 19980

Località:	1.027 - VIALE DEL TIRRENO		
Object ID:	21700		
Nr. pianta:	19980	Cartellino:	
Coordinata X:	604.176,38		
Coordinata Y:	4.830.611,30		
Proprietà:	<input checked="" type="radio"/> Pubblica <input type="radio"/> Privata	in lavorazione	<input type="checkbox"/>
Tassonomia:	Alnus glutinosa		
Nome comune:	Ontano nero		
Sito di crescita:	prato	Fase fisiologica:	adulto
Bersaglio	Punto di ritrovo molto frequentato, fermata autobus, area ludico ricreativ		
Priorità	Alta		
Altezza:	5-10 m	Ø chioma:	m
Ø tronco:	30,00 cm	Circ. tronco:	94,25 cm
Modalità età:	Stimato	Età pianta calcolata:	1 anni
Data stima:	05/10/2016	Età stimata:	anni
Stato:	Pianta viva		
Monumentale	<input type="checkbox"/>	Particolare valore	<input type="checkbox"/>
Priorità bassa	<input type="checkbox"/>	Priorità media	<input type="checkbox"/>
Priorità alta	<input checked="" type="checkbox"/>	Pianta da abbattere	<input checked="" type="checkbox"/>
Note:	Esemplare inclinato 26 gradi, carie su fusto		
Pianta dedicata	<input type="checkbox"/>	Data:	
Descrizione:			



CODICE ALBERO 19922

Località:	1.027 - VIALE DEL TIRRENO		
Object ID:	21636		
Nr. pianta:	19922	Cartellino:	
Coordinata X:	604.169,08		
Coordinata Y:	4.830.809,66		
Proprietà:	<input checked="" type="radio"/> Pubblica <input type="radio"/> Privata	in lavorazione	<input type="checkbox"/>
Tassonomia:	Populus alba		
Nome comune:	Pioppo bianco		
Sito di crescita:	prato	Fase fisiologica:	adulto
Bersaglio	Punto di passaggio obbligato, fermata autobus molto frequentata, punto		
Priorità	Alta		
Altezza:	10-15 m	Ø chioma:	m
Ø tronco:	50,00 cm	Circ. tronco:	157,08 cm
Modalità età:	Stimato	Età pianta calcolata:	1 anni
Data stima:	05/10/2016	Età stimata:	anni
Stato:	Pianta viva		
Monumentale	<input type="checkbox"/>	Particolare valore	<input type="checkbox"/>
Priorità bassa	<input type="checkbox"/>	Priorità media	<input type="checkbox"/>
Priorità alta	<input checked="" type="checkbox"/>	Pianta da abbattere	<input checked="" type="checkbox"/>
Note:	Esemplare inclinato 21 gradi		
Pianta dedicata	<input type="checkbox"/>	Data:	
Descrizione:			




CODICE ALBERO 15754

Località:	1.027 - VIALE DEL TIRRENO		
Object ID:	21727		
Nr. pianta:	15754	Cartellino:	
Coordinata X:	604.171,05		
Coordinata Y:	4.830.709,05		
Proprietà:	<input checked="" type="radio"/> Pubblica <input type="radio"/> Privata	in lavorazione	<input type="checkbox"/>
Tassonomia:	Populus nigra		
Nome comune:	Pioppo nero		
Sito di crescita:	prato	Fase fisiologica:	adulto
Bersaglio	Punti di ritrovo e di aggregazione occasionali		
Priorità	Alta		
Altezza:	10-15 m	Ø chioma:	m
Ø tronco:	65,00 cm	Circ. tronco:	204,20 cm
Modalità età:	Stimato	Età pianta calcolata:	1 anni
Data stima:	05/10/2016	Età stimata:	anni
Stato:	Pianta viva		
Monumentale	<input type="checkbox"/>	Particolare valore	<input type="checkbox"/>
Priorità bassa	<input type="checkbox"/>	Priorità media	<input type="checkbox"/>
Priorità alta	<input checked="" type="checkbox"/>	Pianta da abbattere	<input checked="" type="checkbox"/>
Note:	Esemplare inclinato 11-12 °, fusto completamente cavo e cariato, radici affioranti, chioma in parte disseccata		
Pianta dedicata	<input type="checkbox"/>	Data:	
Descrizione:			



CODICE ALBERO 20014

Località:	1.027 - VIALE DEL TIRRENO		
Object ID:	21745		
Nr. pianta:	20014	Cartellino:	
Coordinata X:	604.164,83		
Coordinata Y:	4.830.685,62		
Proprietà:	<input checked="" type="radio"/> Pubblica <input type="radio"/> Privata	in lavorazione	<input type="checkbox"/>
Tassonomia:	Populus nigra		
Nome comune:	Pioppo nero		
Sito di crescita:	prato	Fase fisiologica:	adulto
Bersaglio	Punti di ritrovo e di aggregazione occasionali		
Priorità	Alta		
Altezza:	10-15 m	Ø chioma:	
Ø tronco:	44,00 cm	Circ. tronco:	138,23 cm
Modalità età:	Stimato	Età pianta calcolata:	1 anni
Data stima:	05/10/2016	Età stimata:	
Stato:	Pianta viva		
Monumentale	<input type="checkbox"/>	Particolare valore	<input type="checkbox"/>
Priorità bassa	<input type="checkbox"/>	Priorità media	<input type="checkbox"/>
Priorità alta	<input checked="" type="checkbox"/>	Pianta da abbattere	<input checked="" type="checkbox"/>
Note:	Esemplare inclinato 20-21 °, sospetto sollevamento iniziale della zolla, chioma estremamente filata e sbilanciata		
Pianta dedicata	<input type="checkbox"/>	Data:	
Descrizione:			



CODICE ALBERO 20051

Località:	1.027 - VIALE DEL TIRRENO		
Object ID:	21802		
Nr. pianta:	20051	Cartellino:	
Coordinata X:	604.169,80		
Coordinata Y:	4.830.654,88		
Proprietà:	<input checked="" type="radio"/> Pubblica <input type="radio"/> Privata	in lavorazione	<input type="checkbox"/>
Tassonomia:	Populus nigra		
Nome comune:	Pioppo nero		
Sito di crescita:	prato margine strada	Fase fisiologica:	adulto
Bersaglio	Punti di ritrovo e di aggregazione occasionali		
Priorità	Alta		
Altezza:	10-15 m	Ø chioma:	
Ø tronco:	58,00 cm	Circ. tronco:	182,21 cm
Modalità età:	Stimato	Età pianta calcolata:	1 anni
Data stima:	05/10/2016	Età stimata:	
Stato:	Pianta viva		
Monumentale	<input type="checkbox"/>	Particolare valore	<input type="checkbox"/>
Priorità bassa	<input type="checkbox"/>	Priorità media	<input type="checkbox"/>
Priorità alta	<input checked="" type="checkbox"/>	Pianta da abbattere	<input checked="" type="checkbox"/>
Note:	Esemplare inclinato 27-28°,		
Pianta dedicata	<input type="checkbox"/>	Data:	
Descrizione:			



CODICE ALBERO 20053

Località:	1.027 - VIALE DEL TIRRENO		
Object ID:	21804		
Nr. pianta:	20053	Cartellino:	
Coordinata X:	604.172,10		
Coordinata Y:	4.830.654,74		
Proprietà:	<input checked="" type="radio"/> Pubblica <input type="radio"/> Privata	in lavorazione	<input type="checkbox"/>
Tassonomia:	Populus nigra		
Nome comune:	Pioppo nero		
Sito di crescita:	prato margine strada	Fase fisiologica:	adulto
Bersaglio	Punti di ritrovo e di aggregazione occasionali		
Priorità	Alta		
Altezza:	10-15 m	Ø chioma:	
Ø tronco:	65,00 cm	Circ. tronco:	204,20 cm
Modalità età:	Stimato	Età pianta calcolata:	1 anni
Data stima:	05/10/2016	Età stimata:	
Stato:	Pianta viva		
Monumentale	<input type="checkbox"/>	Particolare valore	<input type="checkbox"/>
Priorità bassa	<input type="checkbox"/>	Priorità media	<input type="checkbox"/>
Priorità alta	<input checked="" type="checkbox"/>	Pianta da abbattere	<input checked="" type="checkbox"/>
Note:	Esemplare inclinato 28-29 °,		
Pianta dedicata	<input type="checkbox"/>	Data:	
Descrizione:			



CODICE ALBERO 20043

Località:	1.027 - VIALE DEL TIRRENO		
Object ID:	21789		
Nr. pianta:	20043	Cartellino:	
Coordinata X:	604.141,95		
Coordinata Y:	4.830.665,59		
Proprietà:	<input checked="" type="radio"/> Pubblica <input type="radio"/> Privata	in lavorazione	<input type="checkbox"/>
Tassonomia:	Quercus ilex		
Nome comune:	Leccio		
Sito di crescita:	prato	Fase fisiologica:	giovane
Bersaglio:	Punti di ritrovo e di aggregazione occasionali		
Priorità:	Alta		
Altezza:	0-5 m	Ø chioma:	
Ø tronco:	6,00 cm	Circ. tronco:	18,85 cm
Modalità età:	Stimato	Età pianta calcolata:	1 anni
Data stima:	05/10/2016	Età stimata:	
Stato:	Pianta morta		
Monumentale	<input type="checkbox"/>	Particolare valore	<input type="checkbox"/>
Priorità bassa	<input type="checkbox"/>	Priorità media	<input type="checkbox"/>
Priorità alta	<input checked="" type="checkbox"/>	Pianta da abbattere	<input checked="" type="checkbox"/>
Note:	Esemplare disseccato		
Pianta dedicata	<input type="checkbox"/>	Data:	
Descrizione:			



CODICE ALBERO 19962

Località:	1.027 - VIALE DEL TIRRENO		
Object ID:	21681		
Nr. pianta:	19962	Cartellino:	
Coordinata X:	604.179,47		
Coordinata Y:	4.830.634,63		
Proprietà:	<input checked="" type="radio"/> Pubblica <input type="radio"/> Privata	in lavorazione:	<input type="checkbox"/>
Tassonomia:	Robinia pseudoacacia		
Nome comune:	Robinia pseudoacacia		
Sito di crescita:	prato	Fase fisiologica:	adulto
Bersaglio	Punto di ritrovo molto frequentato, fermata autobus, area ludico ricreativ		
Priorità	Alta		
Altezza:	5-10 m	Ø chioma:	m
Ø tronco:	25,00 cm	Circ. tronco:	78,54 cm
Modalità età:	Stimato	Età pianta calcolata:	1 anni
Data stima:	05/10/2016	Età stimata:	anni
Stato:	Pianta viva		
Monumentale	<input type="checkbox"/>	Particolare valore	<input type="checkbox"/>
Priorità bassa	<input type="checkbox"/>	Priorità media	<input type="checkbox"/>
Priorità alta	<input checked="" type="checkbox"/>	Pianta da abbattere	<input type="checkbox"/>
Note:	Esemplare inclinato, fusto cariato completamente		
Pianta dedicata	<input type="checkbox"/>	Data:	
Descrizione:			



CODICE ALBERO 19963

Località:	1.027 - VIALE DEL TIRRENO		
Object ID:	21683		
Nr. pianta:	19963	Cartellino:	
Coordinata X:	604.177,69		
Coordinata Y:	4.830.636,05		
Proprietà:	<input checked="" type="radio"/> Pubblica <input type="radio"/> Privata	in lavorazione:	<input type="checkbox"/>
Tassonomia:	Robinia pseudoacacia		
Nome comune:	Robinia pseudoacacia		
Sito di crescita:	prato	Fase fisiologica:	adulto
Bersaglio:	Punto di ritrovo molto frequentato, fermata autobus, area ludico ricreativ.		
Priorità:	Alta		
Altezza:	5-10 m	Ø chioma:	m
Ø tronco:	30,00 cm	Circ. tronco:	94,25 cm
Modalità età:	Stimato	Età pianta calcolata:	1 anni
Data stima:	05/10/2016	Età stimata:	anni
Stato:	Pianta viva		
Monumentale:	<input type="checkbox"/>	Particolare valore:	<input type="checkbox"/>
Priorità bassa:	<input type="checkbox"/>	Priorità media:	<input type="checkbox"/>
Priorità alta:	<input checked="" type="checkbox"/>	Pianta da abbattere:	<input checked="" type="checkbox"/>
Note:	Esemplare inclinato, deperiente, fusto cariato, esemplare capitozzato		
Pianta dedicata:	<input type="checkbox"/>	Data:	
Descrizione:			




CODICE ALBERO 20147

Località:	1.028 - VIA SAN GUIDO		
Object ID:	21910		
Nr. pianta:	20147	Cartellino:	
Coordinata X:	604.557,25		
Coordinata Y:	4.831.045,81		
Proprietà:	<input checked="" type="radio"/> Pubblica <input type="radio"/> Privata	in lavorazione	<input type="checkbox"/>
Tassonomia:	Pinus pinaster		
Nome comune:			
Sito di crescita:	aiuola	Fase fisiologica:	adulto
Bersaglio	Punto di passaggio obbligato, fermata autobus molto frequentata, punto d		
Priorità	Alta		
Altezza:	10-15 m	Ø chioma:	m
Ø tronco:	25,00 cm	Circ. tronco:	78,54 cm
Modalità età:	Stimato	Età pianta calcolata:	1 anni
Data stima:	07/10/2016	Età stimata:	anni
Stato:	Pianta viva		
Monumentale	<input type="checkbox"/>	Particolare valore	<input type="checkbox"/>
Priorità bassa	<input type="checkbox"/>	Priorità media	<input type="checkbox"/>
Priorità alta	<input checked="" type="checkbox"/>	Pianta da abbattere	<input checked="" type="checkbox"/>
Note:	Probabile attacco da matsucoccus		
Pianta dedicata	<input type="checkbox"/>	Data:	
Descrizione:			



CODICE ALBERO 20290

Località:	1.029 - VIA DEI PORCARI		
Object ID:	22061		
Nr. pianta:	20290	Cartellino:	
Coordinata X:	605.154,76		
Coordinata Y:	4.828.253,99		
Proprietà:	<input checked="" type="radio"/> Pubblica <input type="radio"/> Privata	in lavorazione	<input type="checkbox"/>
Tassonomia:	Pinus pinaster		
Nome comune:			
Sito di crescita:	prato	Fase fisiologica:	adulto
Bersaglio	Punti di ritrovo e di aggregazione occasionali		
Priorità	Alta		
Altezza:	15-20 m	Ø chioma:	m
Ø tronco:	83,00 cm	Circ. tronco:	260,75 cm
Modalità età:	Stimato	Età pianta calcolata:	1 anni
Data stima:	10/10/2016	Età stimata:	anni
Stato:	Pianta viva		
Monumentale	<input type="checkbox"/>	Particolare valore	<input type="checkbox"/>
Priorità bassa	<input type="checkbox"/>	Priorità media	<input type="checkbox"/>
Priorità alta	<input checked="" type="checkbox"/>	Pianta da abbattere	<input checked="" type="checkbox"/>
Note:	Esemplare deperiente, colpito da matsucoccus soggetto a lotta obbligatoria		
Pianta dedicata	<input type="checkbox"/>	Data:	
Descrizione:			



CODICE ALBERO 20292

Località:	1.029 - VIA DEI PORCARI				
Object ID:	22063				
Nr. pianta:	20292	Cartellino:			
Coordinata X:	605.141,85				
Coordinata Y:	4.828.254,18				
Proprietà:	<input checked="" type="radio"/> Pubblica <input type="radio"/> Privata	in lavorazione	<input type="checkbox"/>		
Tassonomia:	Pinus pinaster				
Nome comune:					
Sito di crescita:	prato	Fase fisiologica:	adulto		
Bersaglio	Punti di ritrovo e di aggregazione occasionali				
Priorità	Alta				
Altezza:	15-20	m	Ø chioma:		m
Ø tronco:	65,00	cm	Circ. tronco:	204,20	cm
Modalità età:	Stimato	Età pianta calcolata:	1	anni	
Data stima:	10/10/2016	Età stimata:		anni	
Stato:	Pianta viva				
Monumentale	<input type="checkbox"/>	Particolare valore	<input type="checkbox"/>		
Priorità bassa	<input type="checkbox"/>	Priorità media	<input type="checkbox"/>		
Priorità alta	<input checked="" type="checkbox"/>	Pianta da abbattere	<input checked="" type="checkbox"/>		
Note:	Esemplare deperiente, attaccato da matsucoccus soggetto a lotta obbligatoria				
Pianta dedicata	<input type="checkbox"/>	Data:			
Descrizione:					



CODICE ALBERO 20314

Località:	1.029 - VIA DEI PORCARI				
Object ID:	22085				
Nr. pianta:	20314	Cartellino:			
Coordinata X:	605.135,09				
Coordinata Y:	4.828.277,00				
Proprietà:	<input checked="" type="radio"/> Pubblica <input type="radio"/> Privata	in lavorazione	<input type="checkbox"/>		
Tassonomia:	Pinus pinaster				
Nome comune:					
Sito di crescita:	prato	Fase fisiologica:	adulto		
Bersaglio	Punti di ritrovo e di aggregazione occasionali				
Priorità	Alta				
Altezza:	15-20	m	Ø chioma:		m
Ø tronco:	78,00	cm	Circ. tronco:	245,04	cm
Modalità età:	Stimato	Età pianta calcolata:	1	anni	
Data stima:	10/10/2016	Età stimata:		anni	
Stato:	Pianta viva				
Monumentale	<input type="checkbox"/>	Particolare valore	<input type="checkbox"/>		
Priorità bassa	<input type="checkbox"/>	Priorità media	<input type="checkbox"/>		
Priorità alta	<input checked="" type="checkbox"/>	Pianta da abbattere	<input checked="" type="checkbox"/>		
Note:	Esemplare inclinato 8-9, attaccato da matsucoccus soggetto a lotta obbligatoria				
Pianta dedicata	<input type="checkbox"/>	Data:			
Descrizione:					



CODICE ALBERO 20315

Località:	1.029 - VIA DEI PORCARI		
Object ID:	22086		
Nr. pianta:	20315	Cartellino:	
Coordinata X:	605.191,72		
Coordinata Y:	4.828.262,49		
Proprietà:	<input checked="" type="radio"/> Pubblica <input type="radio"/> Privata	in lavorazione	<input type="checkbox"/>
Tassonomia:	Pinus pinaster		
Nome comune:			
Sito di crescita:	prato	Fase fisiologica:	adulto
Bersaglio	Punti di ritrovo e di aggregazione occasionali		
Priorità	Alta		
Altezza:	10-15 m	Ø chioma:	
Ø tronco:	40,00 cm	Circ. tronco:	125,66 cm
Modalità età:	Stimato	Età pianta calcolata:	1 anni
Data stima:	10/10/2016	Età stimata:	
Stato:	Pianta viva		
Monumentale	<input type="checkbox"/>	Particolare valore	<input type="checkbox"/>
Priorità bassa	<input type="checkbox"/>	Priorità media	<input type="checkbox"/>
Priorità alta	<input checked="" type="checkbox"/>	Pianta da abbattere	<input checked="" type="checkbox"/>
Note:	Esemplare inclinato 15 gradi, probabile attacco da matsucoccus		
Pianta dedicata	<input type="checkbox"/>	Data:	
Descrizione:			



CODICE ALBERO 20316

Località:	1.029 - VIA DEI PORCARI		
Object ID:	22087		
Nr. pianta:	20316	Cartellino:	
Coordinata X:	605.132,71		
Coordinata Y:	4.828.271,70		
Proprietà:	<input checked="" type="radio"/> Pubblica <input type="radio"/> Privata	in lavorazione	<input type="checkbox"/>
Tassonomia:	Pinus pinaster		
Nome comune:			
Sito di crescita:	prato	Fase fisiologica:	adulto
Bersaglio	Punti di ritrovo e di aggregazione occasionali		
Priorità	Alta		
Altezza:	15-20 m	Ø chioma:	
Ø tronco:	68,00 cm	Circ. tronco:	213,63 cm
Modalità età:	Stimato	Età pianta calcolata:	1 anni
Data stima:	10/10/2016	Età stimata:	
Stato:	Pianta viva		
Monumentale	<input type="checkbox"/>	Particolare valore	<input type="checkbox"/>
Priorità bassa	<input type="checkbox"/>	Priorità media	<input type="checkbox"/>
Priorità alta	<input checked="" type="checkbox"/>	Pianta da abbattere	<input checked="" type="checkbox"/>
Note:	Esemplare leggermente inclinato e arcuato, attaccato da matsucoccus soggetto a lotta obbligatoria		
Pianta dedicata	<input type="checkbox"/>	Data:	
Descrizione:			



CODICE ALBERO 20317

Località:	1.029 - VIA DEI PORCARI		
Object ID:	22088		
Nr. pianta:	20317	Cartellino:	
Coordinata X:	605.209,58		
Coordinata Y:	4.828.269,85		
Proprietà:	<input checked="" type="radio"/> Pubblica <input type="radio"/> Privata	in lavorazione	<input type="checkbox"/>
Tassonomia:	Pinus pinaster		
Nome comune:			
Sito di crescita:	prato	Fase fisiologica:	adulto
Bersaglio	Punti di ritrovo e di aggregazione occasionali		
Priorità	Alta		
Altezza:	10-15 m	Ø chioma:	
Ø tronco:	40,00 cm	Circ. tronco:	125,66 cm
Modalità età:	Stimato	Età pianta calcolata:	1 anni
Data stima:	10/10/2016	Età stimata:	
Stato:	Pianta viva		
Monumentale	<input type="checkbox"/>	Particolare valore	<input type="checkbox"/>
Priorità bassa	<input type="checkbox"/>	Priorità media	<input type="checkbox"/>
Priorità alta	<input checked="" type="checkbox"/>	Pianta da abbattere	<input checked="" type="checkbox"/>
Note:	Fusto arcuato, probabile attacco da matsucoccus		
Pianta dedicata	<input type="checkbox"/>	Data:	
Descrizione:			



CODICE ALBERO 20318

Località:	1.029 - VIA DEI PORCARI		
Object ID:	22089		
Nr. pianta:	20318	Cartellino:	
Coordinata X:	605.117,71		
Coordinata Y:	4.828.264,69		
Proprietà:	<input checked="" type="radio"/> Pubblica <input type="radio"/> Privata	in lavorazione	<input type="checkbox"/>
Tassonomia:	Pinus pinaster		
Nome comune:			
Sito di crescita:	prato	Fase fisiologica:	adulto
Bersaglio	Punti di ritrovo e di aggregazione occasionali		
Priorità	Alta		
Altezza:	15-20 m	Ø chioma:	m
Ø tronco:	68,00 cm	Circ. tronco:	213,63 cm
Modalità età:	Stimato	Età pianta calcolata:	1 anni
Data stima:	10/10/2016	Età stimata:	anni
Stato:	Pianta viva		
Monumentale	<input type="checkbox"/>	Particolare valore	<input type="checkbox"/>
Priorità bassa	<input type="checkbox"/>	Priorità media	<input type="checkbox"/>
Priorità alta	<input checked="" type="checkbox"/>	Pianta da abbattere	<input checked="" type="checkbox"/>
Note:	Esemplare inclinato e arcuato, attaccato da matsucoccus soggetto a lotta obbligatoria		
Pianta dedicata	<input type="checkbox"/>	Data:	
Descrizione:			



CODICE ALBERO 20322

Località:	1.029 - VIA DEI PORCARI		
Object ID:	22093		
Nr. pianta:	20322	Cartellino:	
Coordinata X:	605.194,98		
Coordinata Y:	4.828.261,50		
Proprietà:	<input checked="" type="radio"/> Pubblica <input type="radio"/> Privata	in lavorazione	<input type="checkbox"/>
Tassonomia:	Pinus pinaster		
Nome comune:			
Sito di crescita:	prato	Fase fisiologica:	adulto
Bersaglio	Punti di ritrovo e di aggregazione occasionali		
Priorità	Alta		
Altezza:	15-20 m	Ø chioma:	
Ø tronco:	50,00 cm	Circ. tronco:	157,08 cm
Modalità età:	Stimato	Età pianta calcolata:	1 anni
Data stima:	10/10/2016	Età stimata:	
Stato:	Pianta viva		
Monumentale	<input type="checkbox"/>	Particolare valore	<input type="checkbox"/>
Priorità bassa	<input type="checkbox"/>	Priorità media	<input type="checkbox"/>
Priorità alta	<input checked="" type="checkbox"/>	Pianta da abbattere	<input checked="" type="checkbox"/>
Note:	Probabile attacco da matsucoccus		
Pianta dedicata	<input type="checkbox"/>	Data:	
Descrizione:			



CODICE ALBERO 20324

Località:	1.029 - VIA DEI PORCARI				
Object ID:	22095				
Nr. pianta:	20324	Cartellino:			
Coordinata X:	605.196,66				
Coordinata Y:	4.828.259,63				
Proprietà:	<input checked="" type="radio"/> Pubblica <input type="radio"/> Privata	in lavorazione	<input type="checkbox"/>		
Tassonomia:	Pinus pinaster				
Nome comune:					
Sito di crescita:	prato	Fase fisiologica:	adulto		
Bersaglio	Punti di ritrovo e di aggregazione occasionali				
Priorità	Media				
Altezza:	10-15	m	Ø chioma:		m
Ø tronco:	55,00	cm	Circ. tronco:	172,79	cm
Modalità età:	Stimato	Età pianta calcolata:	1	anni	
Data stima:	10/10/2016	Età stimata:		anni	
Stato:	Pianta viva				
Monumentale	<input type="checkbox"/>	Particolare valore	<input type="checkbox"/>		
Priorità bassa	<input type="checkbox"/>	Priorità media	<input type="checkbox"/>		
Priorità alta	<input checked="" type="checkbox"/>	Pianta da abbattere	<input checked="" type="checkbox"/>		
Note:	Fusto arcuato, probabile attacco da matsucoccus				
Pianta dedicata	<input type="checkbox"/>	Data:			
Descrizione:					



CODICE ALBERO 20332

Località:	1.029 - VIA DEI PORCARI		
Object ID:	22103		
Nr. pianta:	20332	Cartellino:	
Coordinata X:	605.182,01		
Coordinata Y:	4.828.250,00		
Proprietà:	<input checked="" type="radio"/> Pubblica <input type="radio"/> Privata	in lavorazione	<input type="checkbox"/>
Tassonomia:	Pinus pinaster		
Nome comune:			
Sito di crescita:	prato	Fase fisiologica:	adulto
Bersaglio	Punti di ritrovo e di aggregazione occasionali		
Priorità	Alta		
Altezza:	10-15 m	Ø chioma:	
Ø tronco:	45,00 cm	Circ. tronco:	141,37 cm
Modalità età:	Stimato	Età pianta calcolata:	1 anni
Data stima:	10/10/2016	Età stimata:	
Stato:	Pianta morta		
Monumentale	<input type="checkbox"/>	Particolare valore	<input type="checkbox"/>
Priorità bassa	<input type="checkbox"/>	Priorità media	<input type="checkbox"/>
Priorità alta	<input checked="" type="checkbox"/>	Pianta da abbattere	<input checked="" type="checkbox"/>
Note:	Esemplare morto		
Pianta dedicata	<input type="checkbox"/>	Data:	
Descrizione:			



CODICE ALBERO 20336

Località:	1.029 - VIA DEI PORCARI		
Object ID:	22107		
Nr. pianta:	20336	Cartellino:	
Coordinata X:	605.206,57		
Coordinata Y:	4.828.260,20		
Proprietà:	<input checked="" type="radio"/> Pubblica <input type="radio"/> Privata	in lavorazione	<input type="checkbox"/>
Tassonomia:	Pinus pinaster		
Nome comune:			
Sito di crescita:	prato	Fase fisiologica:	adulto
Bersaglio	Punti di ritrovo e di aggregazione occasionali		
Priorità	Alta		
Altezza:	10-15 m	Ø chioma:	m
Ø tronco:	50,00 cm	Circ. tronco:	157,08 cm
Modalità età:	Stimato	Età pianta calcolata:	1 anni
Data stima:	10/10/2016	Età stimata:	anni
Stato:	Pianta viva		
Monumentale	<input type="checkbox"/>	Particolare valore	<input type="checkbox"/>
Priorità bassa	<input type="checkbox"/>	Priorità media	<input type="checkbox"/>
Priorità alta	<input checked="" type="checkbox"/>	Pianta da abbattere	<input checked="" type="checkbox"/>
Note:	Probabile attacco da matsucoccus		
Pianta dedicata	<input type="checkbox"/>	Data:	
Descrizione:			



CODICE ALBERO 20286

Località:	1.029 - VIA DEI PORCARI		
Object ID:	22057		
Nr. pianta:	20286	Cartellino:	
Coordinata X:	605.106,28		
Coordinata Y:	4.828.234,74		
Proprietà:	<input checked="" type="radio"/> Pubblica <input type="radio"/> Privata	in lavorazione	<input type="checkbox"/>
Tassonomia:	Pinus pinea		
Nome comune:	Pino domestico		
Sito di crescita:	prato	Fase fisiologica:	adulto
Bersaglio	Punti di ritrovo e di aggregazione occasionali		
Priorità	Alta		
Altezza:	15-20 m	Ø chioma:	
Ø tronco:	68,00 cm	Circ. tronco:	213,63 cm
Modalità età:	Stimato	Età pianta calcolata:	1 anni
Data stima:	10/10/2016	Età stimata:	
Stato:	Pianta viva		
Monumentale	<input type="checkbox"/>	Particolare valore	<input type="checkbox"/>
Priorità bassa	<input type="checkbox"/>	Priorità media	<input type="checkbox"/>
Priorità alta	<input checked="" type="checkbox"/>	Pianta da abbattere	<input checked="" type="checkbox"/>
Note:	Esemplare inclinato 20-21 °,		
Pianta dedicata	<input type="checkbox"/>	Data:	
Descrizione:			



CODICE ALBERO 20321

Località:	1.029 - VIA DEI PORCARI		
Object ID:	22092		
Nr. pianta:	20321	Cartellino:	
Coordinata X:	605.100,64		
Coordinata Y:	4.828.260,19		
Proprietà:	<input checked="" type="radio"/> Pubblica <input type="radio"/> Privata	in lavorazione	<input type="checkbox"/>
Tassonomia:	Pinus pinea		
Nome comune:	Pino domestico		
Sito di crescita:	prato	Fase fisiologica:	adulto
Bersaglio	Punti di ritrovo e di aggregazione occasionali		
Priorità	Alta		
Altezza:	15-20 m	Ø chioma:	m
Ø tronco:	67,00 cm	Circ. tronco:	210,49 cm
Modalità età:	Stimato	Età pianta calcolata:	1 anni
Data stima:	10/10/2016	Età stimata:	anni
Stato:	Pianta viva		
Monumentale	<input type="checkbox"/>	Particolare valore	<input type="checkbox"/>
Priorità bassa	<input type="checkbox"/>	Priorità media	<input type="checkbox"/>
Priorità alta	<input checked="" type="checkbox"/>	Pianta da abbattere	<input checked="" type="checkbox"/>
Note:	Esemplare inclinato 14-15 °, sospetto sollevamento iniziale della zolla		
Pianta dedicata	<input type="checkbox"/>	Data:	
Descrizione:			



CODICE ALBERO 20262

Località:	1.029 - VIA DEI PORCARI		
Object ID:	22033		
Nr. pianta:	20262	Cartellino:	
Coordinata X:	605.125,78		
Coordinata Y:	4.828.197,38		
Proprietà:	<input checked="" type="radio"/> Pubblica <input type="radio"/> Privata	in lavorazione	<input type="checkbox"/>
Tassonomia:	Quercus ilex		
Nome comune:	Leccio		
Sito di crescita:	prato	Fase fisiologica:	adulto
Bersaglio	Punti di ritrovo e di aggregazione occasionali		
Priorità	Alta		
Altezza:	0-5 m	Ø chioma:	m
Ø tronco:	22,00 cm	Circ. tronco:	69,12 cm
Modalità età:	Stimato	Età pianta calcolata:	1 anni
Data stima:	10/10/2016	Età stimata:	anni
Stato:	Pianta viva		
Monumentale	<input type="checkbox"/>	Particolare valore	<input type="checkbox"/>
Priorità bassa	<input type="checkbox"/>	Priorità media	<input type="checkbox"/>
Priorità alta	<input checked="" type="checkbox"/>	Pianta da abbattere	<input checked="" type="checkbox"/>
Note:	Esemplare inclinato, fusto cavo e cariato, sollevamento zolla radicale		
Pianta dedicata	<input type="checkbox"/>	Data:	
Descrizione:			



CODICE ALBERO 3817

Località:	1.035 - VIA CAGLIARITANA		
Object ID:	1672		
Nr. pianta:	3817	Cartellino:	
Coordinata X:	603.243,29		
Coordinata Y:	4.835.349,42		
Proprietà:	<input checked="" type="radio"/> Pubblica <input type="radio"/> Privata	in lavorazione	<input type="checkbox"/>
Tassonomia:	Quercus ilex		
Nome comune:	Leccio		
Sito di crescita:	buco asfalto	Fase fisiologica:	adulto
Bersaglio	Punto di passaggio obbligato, fermata autobus molto frequentata, punto d		
Priorità	Alta		
Altezza:	5-10 m	Ø chioma:	m
Ø tronco:	50,00 cm	Circ. tronco:	157,08 cm
Modalità età:	Stimato	Età pianta calcolata:	anni
Data stima:		Età stimata:	anni
Stato:	Pianta viva		
Monumentale	<input type="checkbox"/>	Particolare valore	<input type="checkbox"/>
Priorità bassa	<input type="checkbox"/>	Priorità media	<input type="checkbox"/>
Priorità alta	<input checked="" type="checkbox"/>	Pianta da abbattere	<input checked="" type="checkbox"/>
Note:	Esemplare deperiente, grave cavità al colletto con processo cariogeno avanzato, , numerose gallerie di xilofagi		
Pianta dedicata	<input type="checkbox"/>	Data:	
Descrizione:			



CODICE ALBERO 3829

Località:	1.035 - VIA CAGLIARITANA		
Object ID:	1662		
Nr. pianta:	3829	Cartellino:	
Coordinata X:	603.183,19		
Coordinata Y:	4.835.322,40		
Proprietà:	<input checked="" type="radio"/> Pubblica <input type="radio"/> Privata	in lavorazione	<input type="checkbox"/>
Tassonomia:	Quercus ilex		
Nome comune:	Leccio		
Sito di crescita:	buco asfalto	Fase fisiologica:	adulto
Bersaglio	Punto di passaggio obbligato, fermata autobus molto frequentata, punto d		
Priorità	Alta		
Altezza:	5-10 m	Ø chioma:	m
Ø tronco:	46,00 cm	Circ. tronco:	144,51 cm
Modalità età:	Stimato	Età pianta calcolata:	anni
Data stima:		Età stimata:	anni
Stato:	Pianta viva		
Monumentale	<input type="checkbox"/>	Particolare valore	<input type="checkbox"/>
Priorità bassa	<input type="checkbox"/>	Priorità media	<input type="checkbox"/>
Priorità alta	<input checked="" type="checkbox"/>	Pianta da abbattere	<input checked="" type="checkbox"/>
Note:	Carie al colletto con disgregazione del legno, gallerie di xilofagi su fusto		
Pianta dedicata	<input type="checkbox"/>	Data:	
Descrizione:			



CODICE ALBERO 3957

Località:	1.047 - VIA MILAZZO		
Object ID:	3898		
Nr. pianta:	3957	Cartellino:	
Coordinata X:	602.894,55		
Coordinata Y:	4.836.162,16		
Proprietà:	<input checked="" type="radio"/> Pubblica <input type="radio"/> Privata	in lavorazione	<input type="checkbox"/>
Tassonomia:	Quercus ilex		
Nome comune:	Leccio		
Sito di crescita:	aiuola molto esigua	Fase fisiologica:	adulto
Bersaglio	Punto di passaggio obbligato, fermata autobus molto frequentata, punto d		
Priorità	Alta		
Altezza:	5-10 m	Ø chioma:	m
Ø tronco:	33,00 cm	Circ. tronco:	103,67 cm
Modalità età:	Stimato	Età pianta calcolata:	anni
Data stima:		Età stimata:	anni
Stato:	Pianta viva		
Monumentale	<input type="checkbox"/>	Particolare valore	<input type="checkbox"/>
Priorità bassa	<input type="checkbox"/>	Priorità media	<input type="checkbox"/>
Priorità alta	<input checked="" type="checkbox"/>	Pianta da abbattere	<input checked="" type="checkbox"/>
Note:	Numerose ferite e gallerie di insetti xilofagi al castello e al colletto		
Pianta dedicata	<input type="checkbox"/>	Data:	
Descrizione:			



CODICE ALBERO 4006

Località:	1.047 - VIA MILAZZO				
Object ID:	3852				
Nr. pianta:	4006	Cartellino:			
Coordinata X:	602.792,58				
Coordinata Y:	4.836.420,57				
Proprietà:	<input checked="" type="radio"/> Pubblica <input type="radio"/> Privata	in lavorazione	<input type="checkbox"/>		
Tassonomia:	Quercus ilex				
Nome comune:	Leccio				
Sito di crescita:	buco asfalto	Fase fisiologica:	adulto		
Bersaglio:	Punto di passaggio obbligato, fermata autobus molto frequentata, punto d				
Priorità:	Alta				
Altezza:	5-10	m	Ø chioma:		m
Ø tronco:	30,00	cm	Circ. tronco:	94,25	cm
Modalità età:	Stimato	Età pianta calcolata:		anni	
Data stima:		Età stimata:		anni	
Stato:	Pianta viva				
Monumentale	<input type="checkbox"/>	Particolare valore	<input type="checkbox"/>		
Priorità bassa	<input type="checkbox"/>	Priorità media	<input type="checkbox"/>		
Priorità alta	<input checked="" type="checkbox"/>	Pianta da abbattere	<input checked="" type="checkbox"/>		
Note:	Fusto cariato, gallerie causate da insetti xilofagi				
Pianta dedicata	<input type="checkbox"/>	Data:			
Descrizione:					



CODICE ALBERO 19701

Località:	1.301 - VIA DEI DELFINI/VIA ARNINO		
Object ID:	21413		
Nr. pianta:	19701	Cartellino:	
Coordinata X:	603.453,81		
Coordinata Y:	4.834.856,33		
Proprietà:	<input checked="" type="radio"/> Pubblica <input type="radio"/> Privata	in lavorazione	<input type="checkbox"/>
Tassonomia:	Pinus pinaster		
Nome comune:			
Sito di crescita:	prato	Fase fisiologica:	adulto
Bersaglio	Zona attigua a semafori, pensilina, area attigua a punti di ristoro di discre		
Priorità	Alta		
Altezza:	5-10 m	Ø chioma:	m
Ø tronco:	47,00 cm	Circ. tronco:	147,65 cm
Modalità età:	Stimato	Età pianta calcolata:	1 anni
Data stima:	30/09/2016	Età stimata:	anni
Stato:	Pianta viva		
Monumentale	<input type="checkbox"/>	Particolare valore	<input type="checkbox"/>
Priorità bassa	<input type="checkbox"/>	Priorità media	<input type="checkbox"/>
Priorità alta	<input checked="" type="checkbox"/>	Pianta da abbattere	<input checked="" type="checkbox"/>
Note:	Esemplare inclinato 28-29 °, cancri su fusto, sospetto principio di attacco di Matsucoccus soggetto a lotta obbligatoria		
Pianta dedicata	<input type="checkbox"/>	Data:	
Descrizione:			



CODICE ALBERO 19702

Località:	1.301 - VIA DEI DELFINI/VIA ARNINO		
Object ID:	21414		
Nr. pianta:	19702	Cartellino:	
Coordinata X:	603.481,85		
Coordinata Y:	4.834.809,51		
Proprietà:	<input checked="" type="radio"/> Pubblica <input type="radio"/> Privata	in lavorazione	<input type="checkbox"/>
Tassonomia:	Pinus pinaster		
Nome comune:			
Sito di crescita:	prato	Fase fisiologica:	adulto
Bersaglio	Zona attigua a semafori, pensilina, area attigua a punti di ristoro di discre		
Priorità	Alta		
Altezza:	5-10 m	Ø chioma:	m
Ø tronco:	40,00 cm	Circ. tronco:	125,66 cm
Modalità età:	Stimato	Età pianta calcolata:	1 anni
Data stima:	30/09/2016	Età stimata:	anni
Stato:	Pianta viva		
Monumentale	<input type="checkbox"/>	Particolare valore	<input type="checkbox"/>
Priorità bassa	<input type="checkbox"/>	Priorità media	<input type="checkbox"/>
Priorità alta	<input checked="" type="checkbox"/>	Pianta da abbattere	<input checked="" type="checkbox"/>
Note:	Probabile attacco da matsucoccus		
Pianta dedicata	<input type="checkbox"/>	Data:	
Descrizione:			



CODICE ALBERO 19703

Località:	1.301 - VIA DEI DELFINI/VIA ARNINO		
Object ID:	21415		
Nr. pianta:	19703	Cartellino:	
Coordinata X:	603.481,55		
Coordinata Y:	4.834.815,96		
Proprietà:	<input checked="" type="radio"/> Pubblica <input type="radio"/> Privata	in lavorazione	<input type="checkbox"/>
Tassonomia:	Pinus pinaster		
Nome comune:			
Sito di crescita:	prato	Fase fisiologica:	adulto
Bersaglio	Zona attigua a semafori, pensilina, area attigua a punti di ristoro di discre		
Priorità	Alta		
Altezza:	5-10 m	Ø chioma:	m
Ø tronco:	35,00 cm	Circ. tronco:	109,96 cm
Modalità età:	Stimato	Età pianta calcolata:	1 anni
Data stima:	30/09/2016	Età stimata:	anni
Stato:	Pianta viva		
Monumentale	<input type="checkbox"/>	Particolare valore	<input type="checkbox"/>
Priorità bassa	<input type="checkbox"/>	Priorità media	<input type="checkbox"/>
Priorità alta	<input checked="" type="checkbox"/>	Pianta da abbattere	<input checked="" type="checkbox"/>
Note:	Probabile attacco da matsucoccus		
Pianta dedicata	<input type="checkbox"/>	Data:	
Descrizione:			



CODICE ALBERO 19707

Località:	1.301 - VIA DEI DELFINI/VIA ARNINO		
Object ID:	21419		
Nr. pianta:	19707	Cartellino:	
Coordinata X:	603.464,74		
Coordinata Y:	4.834.848,01		
Proprietà:	<input checked="" type="radio"/> Pubblica	<input type="radio"/> Privata	in lavorazione <input type="checkbox"/>
Tassonomia:	Pinus pinaster		
Nome comune:			
Sito di crescita:	prato	Fase fisiologica:	adulto
Bersaglio	Zona attigua a semafori, pensilina, area attigua a punti di ristoro di discre		
Priorità	Alta		
Altezza:	5-10	m	Ø chioma: <input type="text"/> m
Ø tronco:	44,00	cm	Circ. tronco: 138,23 cm
Modalità età:	Stimato	Età pianta calcolata:	1 anni
Data stima:	30/09/2016	Età stimata:	<input type="text"/> anni
Stato:	Pianta viva		
Monumentale	<input type="checkbox"/>	Particolare valore	<input type="checkbox"/>
Priorità bassa	<input type="checkbox"/>	Priorità media	<input type="checkbox"/>
Priorità alta	<input checked="" type="checkbox"/>	Pianta da abbattere	<input checked="" type="checkbox"/>
Note:	Esemplare inclinato 19-20 °, esemplare attaccato da matsucoccus soggetto a lotta obbligatoria		
Pianta dedicata	<input type="checkbox"/>	Data:	<input type="text"/>
Descrizione:	<input type="text"/>		




CODICE ALBERO 19710

Località:	1.301 - VIA DEI DELFINI/VIA ARNINO		
Object ID:	21422		
Nr. pianta:	19710	Cartellino:	
Coordinata X:	603.461,47		
Coordinata Y:	4.834.842,79		
Proprietà:	<input checked="" type="radio"/> Pubblica <input type="radio"/> Privata	in lavorazione	<input type="checkbox"/>
Tassonomia:	Pinus pinaster		
Nome comune:			
Sito di crescita:	prato	Fase fisiologica:	adulto
Bersaglio	Zona attigua a semafori, pensilina, area attigua a punti di ristoro di discre		
Priorità	Alta		
Altezza:	5-10 m	Ø chioma:	m
Ø tronco:	34,00 cm	Circ. tronco:	106,81 cm
Modalità età:	Stimato	Età pianta calcolata:	1 anni
Data stima:	30/09/2016	Età stimata:	anni
Stato:	Pianta viva		
Monumentale	<input type="checkbox"/>	Particolare valore	<input type="checkbox"/>
Priorità bassa	<input type="checkbox"/>	Priorità media	<input type="checkbox"/>
Priorità alta	<input checked="" type="checkbox"/>	Pianta da abbattere	<input checked="" type="checkbox"/>
Note:	Esemplare leggermente arcuato, sospetto attacco di Matsucoccus soggetto a lotta obbligatoria		
Pianta dedicata	<input type="checkbox"/>	Data:	
Descrizione:			



CODICE ALBERO 19711

Località:	1.301 - VIA DEI DELFINI/VIA ARNINO				
Object ID:	21422				
Nr. pianta:	19710	Cartellino:			
Coordinata X:	603.461,47				
Coordinata Y:	4.834.842,79				
Proprietà:	<input checked="" type="radio"/> Pubblica <input type="radio"/> Privata	in lavorazione	<input type="checkbox"/>		
Tassonomia:	Pinus pinaster				
Nome comune:					
Sito di crescita:	prato	Fase fisiologica:	adulto		
Bersaglio	Zona attigua a semafori, pensilina, area attigua a punti di ristoro di discre				
Priorità	Alta				
Altezza:	5-10	m	Ø chioma:		m
Ø tronco:	34,00	cm	Circ. tronco:	106,81	cm
Modalità età:	Stimato	Età pianta calcolata:	1	anni	
Data stima:	30/09/2016	Età stimata:		anni	
Stato:	Pianta viva				
Monumentale	<input type="checkbox"/>	Particolare valore	<input type="checkbox"/>		
Priorità bassa	<input type="checkbox"/>	Priorità media	<input type="checkbox"/>		
Priorità alta	<input checked="" type="checkbox"/>	Pianta da abbattere	<input checked="" type="checkbox"/>		
Note:	Esemplare leggermente arcuato, sospetto attacco di Matsucoccus soggetto a lotta obbligatoria				
Pianta dedicata	<input type="checkbox"/>	Data:			
Descrizione:					



CODICE ALBERO 19713

Località:	1.301 - VIA DEI DELFINI/VIA ARNINO		
Object ID:	21425		
Nr. pianta:	19713	Cartellino:	
Coordinata X:	603.459,30		
Coordinata Y:	4.834.877,43		
Proprietà:	<input checked="" type="radio"/> Pubblica <input type="radio"/> Privata	in lavorazione	<input type="checkbox"/>
Tassonomia:	Pinus pinaster		
Nome comune:			
Sito di crescita:	prato	Fase fisiologica:	adulto
Bersaglio:	Zona attigua a semafori, pensilina, area attigua a punti di ristoro di discre		
Priorità:	Alta		
Altezza:	5-10 m	Ø chioma:	m
Ø tronco:	30,00 cm	Circ. tronco:	94,25 cm
Modalità età:	Stimato	Età pianta calcolata:	1 anni
Data stima:	30/09/2016	Età stimata:	anni
Stato:	Pianta viva		
Monumentale	<input type="checkbox"/>	Particolare valore	<input type="checkbox"/>
Priorità bassa	<input type="checkbox"/>	Priorità media	<input type="checkbox"/>
Priorità alta	<input checked="" type="checkbox"/>	Pianta da abbattere	<input checked="" type="checkbox"/>
Note:	Probabile attacco da matsucoccus		
Pianta dedicata	<input type="checkbox"/>	Data:	
Descrizione:			



CODICE ALBERO 20176

Località:	1.302 - VIA DEI FRASSINI		
Object ID:	21947		
Nr. pianta:	20176	Cartellino:	
Coordinata X:	604.436,72		
Coordinata Y:	4.828.920,82		
Proprietà:	<input checked="" type="radio"/> Pubblica <input type="radio"/> Privata	in lavorazione	<input type="checkbox"/>
Tassonomia:	Pinus pinaster		
Nome comune:			
Sito di crescita:	prato	Fase fisiologica:	adulto
Bersaglio	Zona attigua a semafori, pensilina, area attigua a punti di ristoro di discre		
Priorità	Alta		
Altezza:	10-15 m	Ø chioma:	m
Ø tronco:	35,00 cm	Circ. tronco:	109,96 cm
Modalità età:	Stimato	Età pianta calcolata:	1 anni
Data stima:	07/10/2016	Età stimata:	anni
Stato:	Pianta viva		
Monumentale	<input type="checkbox"/>	Particolare valore	<input type="checkbox"/>
Priorità bassa	<input type="checkbox"/>	Priorità media	<input type="checkbox"/>
Priorità alta	<input checked="" type="checkbox"/>	Pianta da abbattere	<input checked="" type="checkbox"/>
Note:	Probabile attacco da matsucoccus		
Pianta dedicata	<input type="checkbox"/>	Data:	
Descrizione:			



CODICE ALBERO 20178

Località:	1.302 - VIA DEI FRASSINI		
Object ID:	21949		
Nr. pianta:	20178	Cartellino:	
Coordinata X:	604.425,19		
Coordinata Y:	4.828.931,09		
Proprietà:	<input checked="" type="radio"/> Pubblica <input type="radio"/> Privata	in lavorazione	<input type="checkbox"/>
Tassonomia:	Pinus pinaster		
Nome comune:			
Sito di crescita:	aiuola	Fase fisiologica:	adulto
Bersaglio	Zona attigua a semafori, pensilina, area attigua a punti di ristoro di discré		
Priorità	Alta		
Altezza:	5-10 m	Ø chioma:	
Ø tronco:	30,00 cm	Circ. tronco:	94,25 cm
Modalità età:	Stimato	Età pianta calcolata:	1 anni
Data stima:	07/10/2016	Età stimata:	
Stato:	Pianta viva		
Monumentale	<input type="checkbox"/>	Particolare valore	<input type="checkbox"/>
Priorità bassa	<input type="checkbox"/>	Priorità media	<input type="checkbox"/>
Priorità alta	<input checked="" type="checkbox"/>	Pianta da abbattere	<input checked="" type="checkbox"/>
Note:	Attacco da matsucoccus		



CODICE ALBERO 20181

Località:	1.302 - VIA DEI FRASSINI				
Object ID:	21953	Cartellino:			
Nr. pianta:	20181				
Coordinata X:	604.449,15				
Coordinata Y:	4.828.923,75				
Proprietà:	<input checked="" type="radio"/> Pubblica <input type="radio"/> Privata	in lavorazione	<input type="checkbox"/>		
Tassonomia:	Pinus pinaster				
Nome comune:					
Sito di crescita:	prato	Fase fisiologica:	adulto		
Bersaglio	Zona attigua a semafori, pensilina, area attigua a punti di ristoro di discre				
Priorità	Alta				
Altezza:	10-15	m	Ø chioma:		m
Ø tronco:	46,00	cm	Circ. tronco:	144,51	cm
Modalità età:	Stimato	Età pianta calcolata:	1	anni	
Data stima:	07/10/2016	Età stimata:		anni	
Stato:	Pianta viva				
Monumentale	<input type="checkbox"/>	Particolare valore	<input type="checkbox"/>		
Priorità bassa	<input type="checkbox"/>	Priorità media	<input type="checkbox"/>		
Priorità alta	<input checked="" type="checkbox"/>	Pianta da abbattere	<input checked="" type="checkbox"/>		
Note:	Esemplare inclinato 11-12 °, molto filato, attacco da matsucoccus soggetto a lotta obbligatoria				
Pianta dedicata	<input type="checkbox"/>	Data:			
Descrizione:					



CODICE ALBERO 20191

Località:	1.302 - VIA DEI FRASSINI				
Object ID:	21962				
Nr. pianta:	20191	Cartellino:			
Coordinata X:	604.433,65				
Coordinata Y:	4.828.941,54				
Proprietà:	<input checked="" type="radio"/> Pubblica <input type="radio"/> Privata	in lavorazione	<input type="checkbox"/>		
Tassonomia:	Pinus pinaster				
Nome comune:					
Sito di crescita:	aiuola	Fase fisiologica:	adulto		
Bersaglio	Zona attigua a semafori, pensilina, area attigua a punti di ristoro				
Priorità	Alta				
Altezza:	10-15	m	Ø chioma:		m
Ø tronco:	47,00	cm	Circ. tronco:	147,65	cm
Modalità età:	Stimato	Età pianta calcolata:	1	anni	
Data stima:	07/10/2016	Età stimata:		anni	
Stato:	Pianta viva				
Monumentale	<input type="checkbox"/>	Particolare valore	<input type="checkbox"/>		
Priorità bassa	<input type="checkbox"/>	Priorità media	<input type="checkbox"/>		
Priorità alta	<input checked="" type="checkbox"/>	Pianta da abbattere	<input checked="" type="checkbox"/>		



CODICE ALBERO 20171

Località:	1.302 - VIA DEI FRASSINI		
Object ID:	21942		
Nr. pianta:	20171	Cartellino:	
Coordinata X:	604.537,25		
Coordinata Y:	4.828.965,68		
Proprietà:	<input checked="" type="radio"/> Pubblica <input type="radio"/> Privata	in lavorazione	<input type="checkbox"/>
Tassonomia:	Quercus ilex		
Nome comune:	Leccio		
Sito di crescita:	prato	Fase fisiologica:	adulto
Bersaglio:	Zona attigua a semafori, pensilina, area attigua a punti di ristoro di discre		
Priorità:	Alta		
Altezza:	5-10 m	Ø chioma:	m
Ø tronco:	45,00 cm	Circ. tronco:	141,37 cm
Modalità età:	Stimato	Età pianta calcolata:	1 anni
Data stima:	07/10/2016	Età stimata:	anni
Stato:	Pianta viva		
Monumentale	<input type="checkbox"/>	Particolare valore	<input type="checkbox"/>
Priorità bassa	<input type="checkbox"/>	Priorità media	<input type="checkbox"/>
Priorità alta	<input checked="" type="checkbox"/>	Pianta da abbattere	<input checked="" type="checkbox"/>
Note:	Cancri su fusto, gallerie causate da insetti xilofagi, fuoriuscita di essudati		
Pianta dedicata	<input type="checkbox"/>	Data:	
Descrizione:			

CIRCOSCRIZIONE 2



CODICE ALBERO 12273

Località:	2.001 - VIALE DELLE CASCINE		
Object ID:	903		
Nr. pianta:	12273	Cartellino:	
Coordinata X:	610.797,48		
Coordinata Y:	4.842.029,19		
Proprietà:	<input checked="" type="radio"/> Pubblica <input type="radio"/> Privata	in lavorazione	<input type="checkbox"/>
Tassonomia:	Platanus x acerifolia		
Nome comune:	Platano di Londra		
Sito di crescita:	aiuola molto esigua	Fase fisiologica:	adulto
Bersaglio	Punto di passaggio obbligato, fermata autobus molto frequentata, punto d		
Priorità	Alta		
Altezza:	10-15 m	Ø chioma:	m
Ø tronco:	70,00 cm	Circ. tronco:	219,91 cm
Modalità età:	Stimato	Età pianta calcolata:	anni
Data stima:		Età stimata:	anni
Stato:	Pianta viva		
Monumentale	<input type="checkbox"/>	Particolare valore	<input type="checkbox"/>
Priorità bassa	<input type="checkbox"/>	Priorità media	<input type="checkbox"/>
Priorità alta	<input checked="" type="checkbox"/>	Pianta da abbattere	<input checked="" type="checkbox"/>
Note:	Esemplare inclinato 40° su fermata autobus, processo cariogeno avanzato su fusto		
Pianta dedicata	<input type="checkbox"/>	Data:	
Descrizione:			



CODICE ALBERO 18513

Località:	2.005 - VIA CADUTI DEL LAVORO		
Object ID:	20177		
Nr. pianta:	18513	Cartellino:	
Coordinata X:	611.102,51		
Coordinata Y:	4.841.690,77		
Proprietà:	<input checked="" type="radio"/> Pubblica <input type="radio"/> Privata	in lavorazione	<input type="checkbox"/>
Tassonomia:	Cedrus atlantica		
Nome comune:	Cedro dell'Atlante		
Sito di crescita:	aiuola molto esigua	Fase fisiologica:	adulto
Bersaglio	Punti di ritrovo e di aggregazione occasionali		
Priorità	Alta		
Altezza:	5-10 m	Ø chioma:	
Ø tronco:	33,00 cm	Circ. tronco:	103,67 cm
Modalità età:	Stimato	Età pianta calcolata:	1 anni
Data stima:	28/07/2016	Età stimata:	
Stato:	Pianta viva		
Monumentale	<input type="checkbox"/>	Particolare valore	<input type="checkbox"/>
Priorità bassa	<input type="checkbox"/>	Priorità media	<input type="checkbox"/>
Priorità alta	<input checked="" type="checkbox"/>	Pianta da abbattere	<input checked="" type="checkbox"/>
Note:	Esemplare inclinato 33°, cancro al colletto con principio di processo cariogeno		
Pianta dedicata	<input type="checkbox"/>	Data:	
Descrizione:			



CODICE ALBERO 18645

Località:	2.006 - VIA AURELIA NORD		
Object ID:	20316		
Nr. pianta:	18645	Cartellino:	
Coordinata X:	611.240,03		
Coordinata Y:	4.841.528,29		
Proprietà:	<input checked="" type="radio"/> Pubblica <input type="radio"/> Privata	in lavorazione	<input type="checkbox"/>
Tassonomia:	Cedrus atlantica Glauca		
Nome comune:	Cedro dell'Atlante var. glauca		
Sito di crescita:	prato	Fase fisiologica:	adulto
Bersaglio	Punti di ritrovo e di aggregazione occasionali		
Priorità	Alta		
Altezza:	5-10 m	Ø chioma:	m
Ø tronco:	33,00 cm	Circ. tronco:	103,67 cm
Modalità età:	Stimato	Età pianta calcolata:	1 anni
Data stima:	04/08/2016	Età stimata:	anni
Stato:	Pianta viva		
Monumentale	<input type="checkbox"/>	Particolare valore	<input type="checkbox"/>
Priorità bassa	<input type="checkbox"/>	Priorità media	<input type="checkbox"/>
Priorità alta	<input checked="" type="checkbox"/>	Pianta da abbattere	<input checked="" type="checkbox"/>
Note:	Esemplare deperiente, grave carie al colletto		
Pianta dedicata	<input type="checkbox"/>	Data:	
Descrizione:			



CODICE ALBERO 12147

Località:	2.007 - VIA AURELIA NORD		
Object ID:	1289		
Nr. pianta:	12147	Cartellino:	
Coordinata X:	611.301,18		
Coordinata Y:	4.841.461,03		
Proprietà:	<input checked="" type="radio"/> Pubblica <input type="radio"/> Privata	in lavorazione	<input type="checkbox"/>
Tassonomia:	Pinus pinea		
Nome comune:	Pino domestico		
Sito di crescita:	prato	Fase fisiologica:	adulto
Bersaglio	Punti di ritrovo e di aggregazione occasionali		
Priorità	Alta		
Altezza:	10-15 m	Ø chioma:	
Ø tronco:	56,00 cm	Circ. tronco:	175,93 cm
Modalità età:	Stimato	Età pianta calcolata:	
Data stima:		Età stimata:	
Stato:	Pianta viva		
Monumentale	<input type="checkbox"/>	Particolare valore	<input type="checkbox"/>
Priorità bassa	<input type="checkbox"/>	Priorità media	<input type="checkbox"/>
Priorità alta	<input checked="" type="checkbox"/>	Pianta da abbattere	<input checked="" type="checkbox"/>
Note:	Esemplare inclinato 19-20 °, edera su fusto		
Pianta dedicata	<input type="checkbox"/>	Data:	
Descrizione:			



CODICE ALBERO 18636

Località:	2.007 - VIA AURELIA NORD		
Object ID:	20307		
Nr. pianta:	18636	Cartellino:	
Coordinata X:	611.304,81		
Coordinata Y:	4.841.493,69		
Proprietà:	<input checked="" type="radio"/> Pubblica <input type="radio"/> Privata	in lavorazione	<input type="checkbox"/>
Tassonomia:	Pinus pinea		
Nome comune:	Pino domestico		
Sito di crescita:	buco asfalto	Fase fisiologica:	adulto
Bersaglio	Zona di passaggio durante tutta la giornata, area di sosta non particolare		
Priorità	Alta		
Altezza:	10-15 m	Ø chioma:	m
Ø tronco:	49,00 cm	Circ. tronco:	153,94 cm
Modalità età:	Stimato	Età pianta calcolata:	1 anni
Data stima:	04/08/2016	Età stimata:	anni
Stato:	Pianta viva		
Monumentale	<input type="checkbox"/>	Particolare valore	<input type="checkbox"/>
Priorità bassa	<input type="checkbox"/>	Priorità media	<input type="checkbox"/>
Priorità alta	<input checked="" type="checkbox"/>	Pianta da abbattere	<input checked="" type="checkbox"/>
Note:	Esemplare sul ciglio della strada, inclinato 18-19 °,		
Pianta dedicata	<input type="checkbox"/>	Data:	
Descrizione:			



CODICE ALBERO 15316



CODICE ALBERO 15303

Località:	2.022 - VIA PERGOLESI GIOVANNI				
Object ID:	3096				
Nr. pianta:	15303	Cartellino:			
Coordinata X:	610.599,75				
Coordinata Y:	4.840.845,15				
Proprietà:	<input checked="" type="radio"/> Pubblica <input type="radio"/> Privata	in lavorazione	<input type="checkbox"/>		
Tassonomia:	Pinus pinea				
Nome comune:	Pino domestico				
Sito di crescita:	prato	Fase fisiologica:	adulto		
Bersaglio	Punto di ritrovo molto frequentato, fermata autobus, area ludico ricreativ				
Priorità	Alta				
Altezza:	15-20	m	Ø chioma:		m
Ø tronco:	95,00	cm	Circ. tronco:	298,45	cm
Modalità età:	Stimato	Età pianta calcolata:		anni	
Data stima:		Età stimata:		anni	
Stato:	Pianta viva				
Monumentale	<input type="checkbox"/>	Particolare valore	<input type="checkbox"/>		
Priorità bassa	<input type="checkbox"/>	Priorità media	<input type="checkbox"/>		
Priorità alta	<input checked="" type="checkbox"/>	Pianta da abbattere	<input checked="" type="checkbox"/>		
Note:	Esemplare inclinato 19-20°est, radici affioranti, sospetto sollevamento iniziale della zolla				
Pianta dedicata	<input type="checkbox"/>	Data:			
Descrizione:					



CODICE ALBERO 14151

Località:	2.022 - VIA PERGOLESI GIOVANNI		
Object ID:	16755		
Nr. pianta:	14151	Cartellino:	
Coordinata X:	610.620,49		
Coordinata Y:	4.840.847,51		
Proprietà:	<input checked="" type="radio"/> Pubblica <input type="radio"/> Privata	in lavorazione	<input type="checkbox"/>
Tassonomia:	Thuja orientalis		
Nome comune:	Tuiia orientale		
Sito di crescita:	prato	Fase fisiologica:	adulto
Bersaglio	Punto di passaggio obbligato, fermata autobus molto frequentata, punto d		
Priorità	Alta		
Altezza:	5-10 m	Ø chioma:	m
Ø tronco:	5,00 cm	Circ. tronco:	15,71 cm
Modalità età:	Stimato	Età pianta calcolata:	1 anni
Data stima:	09/02/2016	Età stimata:	anni
Stato:	Pianta morta		
Monumentale	<input type="checkbox"/>	Particolare valore	<input type="checkbox"/>
Priorità bassa	<input type="checkbox"/>	Priorità media	<input type="checkbox"/>
Priorità alta	<input checked="" type="checkbox"/>	Pianta da abbattere	<input checked="" type="checkbox"/>
Note:	Pianta morta		
Pianta dedicata	<input type="checkbox"/>	Data:	
Descrizione:			



CODICE ALBERO 14371

Località:	2.026 - VIA BALDAN GASTONE				
Object ID:	16981				
Nr. pianta:	14371	Cartellino:			
Coordinata X:	610.272,09				
Coordinata Y:	4.840.750,78				
Proprietà:	<input checked="" type="radio"/> Pubblica <input type="radio"/> Privata	in lavorazione	<input type="checkbox"/>		
Tassonomia:	Acer spp				
Nome comune:					
Sito di crescita:	prato	Fase fisiologica:	adulto		
Bersaglio	Punto di passaggio obbligato, fermata autobus molto frequentata, punto d				
Priorità	Alta				
Altezza:	5-10	m	Ø chioma:		m
Ø tronco:	55,00	cm	Circ. tronco:	172,79	cm
Modalità età:	Stimato	Età pianta calcolata:	1	anni	
Data stima:	04/03/2016	Età stimata:		anni	
Stato:	Pianta viva				
Monumentale	<input type="checkbox"/>	Particolare valore	<input type="checkbox"/>		
Priorità bassa	<input type="checkbox"/>	Priorità media	<input type="checkbox"/>		
Priorità alta	<input checked="" type="checkbox"/>	Pianta da abbattere	<input checked="" type="checkbox"/>		
Note:	Esemplare inclinato 22°				
Pianta dedicata	<input type="checkbox"/>	Data:			
Descrizione:					



CODICE ALBERO 15878

Località:	2.026 - VIA BALDAN GASTONE		
Object ID:	3754		
Nr. pianta:	15878	Cartellino:	
Coordinata X:	610.199,28		
Coordinata Y:	4.840.587,90		
Proprietà:	<input checked="" type="radio"/> Pubblica <input type="radio"/> Privata	in lavorazione	<input type="checkbox"/>
Tassonomia:	Populus nigra Italica		
Nome comune:	Pioppo italiano		
Sito di crescita:	prato	Fase fisiologica:	adulto
Bersaglio	Punto di passaggio obbligato, fermata autobus molto frequentata, punto d		
Priorità	Alta		
Altezza:	10-15 m	Ø chioma:	m
Ø tronco:	70,00 cm	Circ. tronco:	219,91 cm
Modalità età:	Stimato	Età pianta calcolata:	anni
Data stima:		Età stimata:	anni
Stato:	Pianta viva		
Monumentale	<input type="checkbox"/>	Particolare valore	<input type="checkbox"/>
Priorità bassa	<input type="checkbox"/>	Priorità media	<input type="checkbox"/>
Priorità alta	<input checked="" type="checkbox"/>	Pianta da abbattere	<input checked="" type="checkbox"/>
Note:	Fusto cavo, presenza di edera su fusto		
Pianta dedicata	<input type="checkbox"/>	Data:	
Descrizione:			



CODICE ALBERO 10761

Località:	2.035 - VIA GENTILE DA FABRIANO		
Object ID:	3411		
Nr. pianta:	10761	Cartellino:	
Coordinata X:	610.541,35		
Coordinata Y:	4.840.459,12		
Proprietà:	<input checked="" type="radio"/> Pubblica <input type="radio"/> Privata	in lavorazione	<input type="checkbox"/>
Tassonomia:	Pinus halepensis		
Nome comune:			
Sito di crescita:	aiuola molto esigua	Fase fisiologica:	adulto
Bersaglio	Punto di passaggio obbligato, fermata autobus molto frequentata, punto		
Priorità	Alta		
Altezza:	10-15 m	Ø chioma:	m
Ø tronco:	65,00 cm	Circ. tronco:	204,20 cm
Modalità età:	Stimato	Età pianta calcolata:	anni
Data stima:		Età stimata:	anni
Stato:	Pianta viva		
Monumentale	<input type="checkbox"/>	Particolare valore	<input type="checkbox"/>
Priorità bassa	<input type="checkbox"/>	Priorità media	<input type="checkbox"/>
Priorità alta	<input checked="" type="checkbox"/>	Pianta da abbattere	<input checked="" type="checkbox"/>
Note:	Esemplare inclinato 25 gradi verso strada, sospetto sollevamento della zolla		
Pianta dedicata	<input type="checkbox"/>	Data:	
Descrizione:			



CODICE ALBERO 10763

Località:	2.035 - VIA GENTILE DA FABRIANO		
Object ID:	3412		
Nr. pianta:	10763	Cartellino:	
Coordinata X:	610.547,76		
Coordinata Y:	4.840.463,29		
Proprietà:	<input checked="" type="radio"/> Pubblica <input type="radio"/> Privata	in lavorazione	<input type="checkbox"/>
Tassonomia:	Pinus halepensis		
Nome comune:			
Sito di crescita:	aiuola molto esigua	Fase fisiologica:	adulto
Bersaglio	Punto di passaggio obbligato, fermata autobus molto frequentata, punto d		
Priorità	Alta		
Altezza:	10-15 m	Ø chioma:	m
Ø tronco:	45,00 cm	Circ. tronco:	141,37 cm
Modalità età:	Stimato	Età pianta calcolata:	anni
Data stima:		Età stimata:	anni
Stato:	Pianta viva		
Monumentale	<input type="checkbox"/>	Particolare valore	<input type="checkbox"/>
Priorità bassa	<input type="checkbox"/>	Priorità media	<input type="checkbox"/>
Priorità alta	<input checked="" type="checkbox"/>	Pianta da abbattere	<input checked="" type="checkbox"/>
Note:	Esemplare inclinato 17 gradi		
Pianta dedicata	<input type="checkbox"/>	Data:	
Descrizione:			



CODICE ALBERO 15151

Località:	2.035 - VIA GENTILE DA FABRIANO		
Object ID:	3246		
Nr. pianta:	15151	Cartellino:	
Coordinata X:	610.548,21		
Coordinata Y:	4.840.491,68		
Proprietà:	<input checked="" type="radio"/> Pubblica <input type="radio"/> Privata	in lavorazione	<input type="checkbox"/>
Tassonomia:	Pinus pinea		
Nome comune:	Pino domestico		
Sito di crescita:	prato	Fase fisiologica:	adulto
Bersaglio	Punto di ritrovo molto frequentato, fermata autobus, area ludico ricreativ.		
Priorità	Alta		
Altezza:	10-15 m	Ø chioma:	m
Ø tronco:	70,00 cm	Circ. tronco:	219,91 cm
Modalità età:	Stimato	Età pianta calcolata:	anni
Data stima:		Età stimata:	anni
Stato:	Pianta viva		
Monumentale	<input type="checkbox"/>	Particolare valore	<input type="checkbox"/>
Priorità bassa	<input type="checkbox"/>	Priorità media	<input type="checkbox"/>
Priorità alta	<input checked="" type="checkbox"/>	Pianta da abbattere	<input checked="" type="checkbox"/>
Note:	Esemplare inclinato 28-29°, sospetto sollevamento della zolla		
Pianta dedicata	<input type="checkbox"/>	Data:	
Descrizione:			




CODICE ALBERO 15155

Località:	2.035 - VIA GENTILE DA FABRIANO		
Object ID:	2276		
Nr. pianta:	15155	Cartellino:	
Coordinata X:	610.535,71		
Coordinata Y:	4.840.513,04		
Proprietà:	<input checked="" type="radio"/> Pubblica <input type="radio"/> Privata	in lavorazione	<input type="checkbox"/>
Tassonomia:	Pinus pinea		
Nome comune:	Pino domestico		
Sito di crescita:	prato	Fase fisiologica:	adulto
Bersaglio	Punto di passaggio obbligato, fermata autobus molto frequentata, punto d		
Priorità	Alta		
Altezza:	10-15 m	Ø chioma:	m
Ø tronco:	80,00 cm	Circ. tronco:	251,33 cm
Modalità età:	Stimato	Età pianta calcolata:	anni
Data stima:		Età stimata:	anni
Stato:	Pianta viva		
Monumentale	<input type="checkbox"/>	Particolare valore	<input type="checkbox"/>
Priorità bassa	<input type="checkbox"/>	Priorità media	<input type="checkbox"/>
Priorità alta	<input checked="" type="checkbox"/>	Pianta da abbattere	<input checked="" type="checkbox"/>
Note:	Esemplare inclinato 33°, sollevamento della zolla		
Pianta dedicata	<input type="checkbox"/>	Data:	
Descrizione:			



CODICE ALBERO 15142

Località:	2.038 - VIA BRUNELLESCHI FILIPPO		
Object ID:	3239		
Nr. pianta:	15142	Cartellino:	
Coordinata X:	610.526,86		
Coordinata Y:	4.840.622,24		
Proprietà:	<input checked="" type="radio"/> Pubblica <input type="radio"/> Privata	in lavorazione	<input type="checkbox"/>
Tassonomia:	Pinus halepensis		
Nome comune:			
Sito di crescita:	prato	Fase fisiologica:	adulto
Bersaglio	Punto di passaggio obbligato, fermata autobus molto frequentata, punto		
Priorità	Alta		
Altezza:	10-15 m	Ø chioma:	m
Ø tronco:	65,00 cm	Circ. tronco:	204,20 cm
Modalità età:	Stimato	Età pianta calcolata:	anni
Data stima:		Età stimata:	anni
Stato:	Pianta viva		
Monumentale	<input type="checkbox"/>	Particolare valore	<input type="checkbox"/>
Priorità bassa	<input type="checkbox"/>	Priorità media	<input type="checkbox"/>
Priorità alta	<input checked="" type="checkbox"/>	Pianta da abbattere	<input checked="" type="checkbox"/>
Note:	Esemplare inclinato 17 gradi		
Pianta dedicata	<input type="checkbox"/>	Data:	
Descrizione:			



CODICE ALBERO 9722

Località:	2.047 - VIA VIVOLI GIUSEPPE		
Object ID:	1938		
Nr. pianta:	9722	Cartellino:	
Coordinata X:	611.275,98		
Coordinata Y:	4.840.528,41		
Proprietà:	<input checked="" type="radio"/> Pubblica <input type="radio"/> Privata	in lavorazione	<input type="checkbox"/>
Tassonomia:	Tilia platyphyllos		
Nome comune:	Tiglio nostrano		
Sito di crescita:	prato	Fase fisiologica:	adulto
Bersaglio	Punto di ritrovo molto frequentato, fermata autobus, area ludico ricreativi		
Priorità	Alta		
Altezza:	5-10 m	Ø chioma:	
Ø tronco:	28,00 cm	Circ. tronco:	87,96 cm
Modalità età:	Stimato	Età pianta calcolata:	
Data stima:		Età stimata:	
Stato:	Pianta viva		
Monumentale	<input type="checkbox"/>	Particolare valore	<input type="checkbox"/>
Priorità bassa	<input type="checkbox"/>	Priorità media	<input type="checkbox"/>
Priorità alta	<input checked="" type="checkbox"/>	Pianta da abbattere	<input checked="" type="checkbox"/>
Note:	Esemplare inclinato oltre 15 °, fusto completamente cariato		
Pianta dedicata	<input type="checkbox"/>	Data:	
Descrizione:			



CODICE ALBERO 9723

Località:	2.047 - VIA VIVOLI GIUSEPPE		
Object ID:	1939		
Nr. pianta:	9723	Cartellino:	
Coordinata X:	611.261,64		
Coordinata Y:	4.840.533,37		
Proprietà:	<input checked="" type="radio"/> Pubblica <input type="radio"/> Privata	in lavorazione	<input type="checkbox"/>
Tassonomia:	Tilia platyphyllos		
Nome comune:	Tiglio nostrano		
Sito di crescita:	prato	Fase fisiologica:	adulto
Bersaglio:	Punto di ritrovo molto frequentato, fermata autobus, area ludico ricreativ		
Priorità:	Alta		
Altezza:	0-5 m	Ø chioma:	m
Ø tronco:	34,00 cm	Circ. tronco:	106,81 cm
Modalità età:	Stimato	Età pianta calcolata:	anni
Data stima:		Età stimata:	anni
Stato:	Pianta viva		
Monumentale	<input type="checkbox"/>	Particolare valore	<input type="checkbox"/>
Priorità bassa	<input type="checkbox"/>	Priorità media	<input type="checkbox"/>
Priorità alta	<input checked="" type="checkbox"/>	Pianta da abbattere	<input checked="" type="checkbox"/>
Note:	Esemplare inclinato 26-27 °, sinuoso, fusto completamente cariato		
Pianta dedicata	<input type="checkbox"/>	Data:	
Descrizione:			




CODICE ALBERO 14020

Località:	2.047 - VIA VIVOLI GIUSEPPE		
Object ID:	16603		
Nr. pianta:	14020	Cartellino:	
Coordinata X:	611.247,36		
Coordinata Y:	4.840.532,17		
Proprietà:	<input checked="" type="radio"/> Pubblica <input type="radio"/> Privata	in lavorazione	<input type="checkbox"/>
Tassonomia:	Tilia platyphyllos		
Nome comune:	Tiglio nostrano		
Sito di crescita:	prato margine strada	Fase fisiologica:	adulto
Bersaglio	Punto di passaggio obbligato, fermata autobus molto frequentata, punto		
Priorità	Alta		
Altezza:	10-15 m	Ø chioma:	m
Ø tronco:	70,00 cm	Circ. tronco:	219,91 cm
Modalità età:	Stimato	Età pianta calcolata:	1 anni
Data stima:	26/01/2016	Età stimata:	anni
Stato:	Pianta viva		
Monumentale	<input type="checkbox"/>	Particolare valore	<input type="checkbox"/>
Priorità bassa	<input type="checkbox"/>	Priorità media	<input type="checkbox"/>
Priorità alta	<input checked="" type="checkbox"/>	Pianta da abbattere	<input checked="" type="checkbox"/>
Note:	Riscoppi basali, radici affioranti, cavità su sedi di taglio, probabile sbrancamenti in atto		
Pianta dedicata	<input type="checkbox"/>	Data:	
Descrizione:			



CODICE ALBERO 18609

Località:	2.053 - VIA PONTE A PIGLIERI		
Object ID:	20277		
Nr. pianta:	18609	Cartellino:	
Coordinata X:	611.710,10		
Coordinata Y:	4.839.868,80		
Proprietà:	<input checked="" type="radio"/> Pubblica <input type="radio"/> Privata	in lavorazione	<input type="checkbox"/>
Tassonomia:	Tilia platyphyllos		
Nome comune:	Tiglio nostrano		
Sito di crescita:	terra battuta	Fase fisiologica:	adulto
Bersaglio	Zona a pendenza o accidentalità elevata, ostacoli o presenza di vegetazio		
Priorità	Alta		
Altezza:	5-10 m	Ø chioma:	
Ø tronco:	37,00 cm	Circ. tronco:	116,24 cm
Modalità età:	Stimato	Età pianta calcolata:	1 anni
Data stima:	03/08/2016	Età stimata:	
Stato:	Pianta viva		
Monumentale	<input type="checkbox"/>	Particolare valore	<input type="checkbox"/>
Priorità bassa	<input type="checkbox"/>	Priorità media	<input type="checkbox"/>
Priorità alta	<input checked="" type="checkbox"/>	Pianta da abbattere	<input checked="" type="checkbox"/>
Note:	Cavità al castello con processo cariogeno in stato avanzato, sospetto fusto cavo, chioma molto rarefatta		
Pianta dedicata	<input type="checkbox"/>	Data:	
Descrizione:			



CODICE ALBERO 9554

Località:	2.069 - VIA CARUSO GIROLAMO		
Object ID:	4334		
Nr. pianta:	9554	Cartellino:	
Coordinata X:	611.547,14		
Coordinata Y:	4.841.757,46		
Proprietà:	<input checked="" type="radio"/> Pubblica <input type="radio"/> Privata	in lavorazione	<input type="checkbox"/>
Tassonomia:	Tilia platyphyllos		
Nome comune:	Tiglio nostrano		
Sito di crescita:	aiuola molto esigua	Fase fisiologica:	adulto
Bersaglio	Punti di ritrovo e di aggregazione occasionali		
Priorità	Alta		
Altezza:	5-10 m	Ø chioma:	m
Ø tronco:	24,00 cm	Circ. tronco:	75,40 cm
Modalità età:	Stimato	Età pianta calcolata:	anni
Data stima:		Età stimata:	anni
Stato:	Pianta viva		
Monumentale	<input type="checkbox"/>	Particolare valore	<input type="checkbox"/>
Priorità bassa	<input type="checkbox"/>	Priorità media	<input type="checkbox"/>
Priorità alta	<input checked="" type="checkbox"/>	Pianta da abbattere	<input checked="" type="checkbox"/>
Note:	Esemplare leggermente inclinato, castello cavo e cariato, segni di cedimento		
Pianta dedicata	<input type="checkbox"/>	Data:	
Descrizione:			



CODICE ALBERO 9344

Località:	2.071 - VIA D'ANNUNZIO GABRIELE				
Object ID:	1510				
Nr. pianta:	9344	Cartellino:			
Coordinata X:	610.932,93				
Coordinata Y:	4.840.344,47				
Proprietà:	<input checked="" type="radio"/> Pubblica <input type="radio"/> Privata	in lavorazione	<input type="checkbox"/>		
Tassonomia:	Platanus x acerifolia				
Nome comune:	Platano di Londra				
Sito di crescita:	prato margine strada	Fase fisiologica:	adulto		
Bersaglio	Punto di passaggio obbligato, fermata autobus molto frequentata, punto d				
Priorità	Alta				
Altezza:	10-15	m	Ø chioma:		m
Ø tronco:	70,00	cm	Circ. tronco:	219,91	cm
Modalità età:	Stimato	Età pianta calcolata:		anni	
Data stima:		Età stimata:		anni	
Stato:	Pianta viva				
Monumentale	<input type="checkbox"/>	Particolare valore	<input type="checkbox"/>		
Priorità bassa	<input type="checkbox"/>	Priorità media	<input type="checkbox"/>		
Priorità alta	<input checked="" type="checkbox"/>	Pianta da abbattere	<input checked="" type="checkbox"/>		
Note:	Pianta deperiente, numerosi carpofori su fusto e branche				
Pianta dedicata	<input type="checkbox"/>	Data:			
Descrizione:					

CODICE ALBERO 9299



Località:	2.071 - VIA D'ANNUNZIO GABRIELE		
Object ID:	2038		
Nr. pianta:	9299	Cartellino:	
Coordinata X:	611.104,26		
Coordinata Y:	4.840.440,49		
Proprietà:	<input checked="" type="radio"/> Pubblica <input type="radio"/> Privata	in lavorazione	<input type="checkbox"/>
Tassonomia:	Tilia platyphyllos		
Nome comune:	Tiglio nostrano		
Sito di crescita:	buco asfalto	Fase fisiologica:	adulto
Bersaglio	Punto di passaggio obbligato, fermata autobus molto frequentata, punto		
Priorità	Alta		
Altezza:	10-15 m	Ø chioma:	m
Ø tronco:	75,00 cm	Circ. tronco:	235,62 cm
Modalità età:	Stimato	Età pianta calcolata:	anni
Data stima:		Età stimata:	anni
Stato:	Pianta viva		
Monumentale	<input type="checkbox"/>	Particolare valore	<input type="checkbox"/>
Priorità bassa	<input type="checkbox"/>	Priorità media	<input type="checkbox"/>
Priorità alta	<input checked="" type="checkbox"/>	Pianta da abbattere	<input checked="" type="checkbox"/>
Note:	Pianta cava al colletto con processo cariogeno in atto, riscoppi polloniferi		
Pianta dedicata	<input type="checkbox"/>	Data:	
Descrizione:			



CODICE ALBERO 9304

Località:	2.071 - VIA D'ANNUNZIO GABRIELE		
Object ID:	2035		
Nr. pianta:	9304	Cartellino:	
Coordinata X:	611.081,79		
Coordinata Y:	4.840.428,26		
Proprietà:	<input checked="" type="radio"/> Pubblica <input type="radio"/> Privata	in lavorazione	<input type="checkbox"/>
Tassonomia:	Tilia platyphyllos		
Nome comune:	Tiglio nostrano		
Sito di crescita:	buco asfalto	Fase fisiologica:	adulto
Bersaglio	Punto di passaggio obbligato, fermata autobus molto frequentata, punto d		
Priorità	Alta		
Altezza:	10-15 m	Ø chioma:	
Ø tronco:	75,00 cm	Circ. tronco:	235,62 cm
Modalità età:	Stimato	Età pianta calcolata:	
Data stima:		Età stimata:	
Stato:	Pianta viva		
Monumentale	<input type="checkbox"/>	Particolare valore	<input type="checkbox"/>
Priorità bassa	<input type="checkbox"/>	Priorità media	<input type="checkbox"/>
Priorità alta	<input checked="" type="checkbox"/>	Pianta da abbattere	<input checked="" type="checkbox"/>
Note:	Pianta deperiente, grave danneggiamento apparato radicale		
Pianta dedicata	<input type="checkbox"/>	Data:	
Descrizione:			



CODICE ALBERO 10693

Località:	2.074 - VIA VENEZIANO ANTONIO		
Object ID:	3869		
Nr. pianta:	10693	Cartellino:	
Coordinata X:	610.440,48		
Coordinata Y:	4.840.473,34		
Proprietà:	<input checked="" type="radio"/> Pubblica <input type="radio"/> Privata	in lavorazione	<input type="checkbox"/>
Tassonomia:	Quercus ilex		
Nome comune:	Leccio		
Sito di crescita:	aiuola	Fase fisiologica:	adulto
Bersaglio	Punto di passaggio obbligato, fermata autobus molto frequentata, punto		
Priorità	Alta		
Altezza:	0-5 m	Ø chioma:	m
Ø tronco:	28,00 cm	Circ. tronco:	87,96 cm
Modalità età:	Stimato	Età pianta calcolata:	anni
Data stima:		Età stimata:	anni
Stato:	Pianta viva		
Monumentale	<input type="checkbox"/>	Particolare valore	<input type="checkbox"/>
Priorità bassa	<input type="checkbox"/>	Priorità media	<input type="checkbox"/>
Priorità alta	<input checked="" type="checkbox"/>	Pianta da abbattere	<input checked="" type="checkbox"/>
Note:	Esemplare inclinato 28-29°		
Pianta dedicata	<input type="checkbox"/>	Data:	
Descrizione:			



CODICE ALBERO 11831

Località:	2.096 - VIA PISANO ANDREA		
Object ID:	1716		
Nr. pianta:	11831	Cartellino:	
Coordinata X:	611.265,62		
Coordinata Y:	4.841.309,98		
Proprietà:	<input checked="" type="radio"/> Pubblica <input type="radio"/> Privata	in lavorazione	<input type="checkbox"/>
Tassonomia:	Robinia pseudoacacia		
Nome comune:	Robinia pseudoacacia		
Sito di crescita:	bucco asfalto	Fase fisiologica:	adulto
Bersaglio	Punto di passaggio obbligato, fermata autobus molto frequentata, punto d		
Priorità	Alta		
Altezza:	0-5 m	Ø chioma:	m
Ø tronco:	22,00 cm	Circ. tronco:	69,12 cm
Modalità età:	Stimato	Età pianta calcolata:	anni
Data stima:		Età stimata:	anni
Stato:	Pianta viva		
Monumentale	<input type="checkbox"/>	Particolare valore	<input type="checkbox"/>
Priorità bassa	<input type="checkbox"/>	Priorità media	<input type="checkbox"/>
Priorità alta	<input checked="" type="checkbox"/>	Pianta da abbattere	<input checked="" type="checkbox"/>
Note:	Esemplare deperiente, inclinato, fusto completamente cavo e cariato		
Pianta dedicata	<input type="checkbox"/>	Data:	
Descrizione:			



CODICE ALBERO 11832

Località:	2.096 - VIA PISANO ANDREA		
Object ID:	1715		
Nr. pianta:	11832	Cartellino:	
Coordinata X:	611.265,74		
Coordinata Y:	4.841.311,26		
Proprietà:	<input checked="" type="radio"/> Pubblica <input type="radio"/> Privata	in lavorazione	<input type="checkbox"/>
Tassonomia:	Robinia pseudoacacia		
Nome comune:	Robinia pseudoacacia		
Sito di crescita:	buco asfalto	Fase fisiologica:	adulto
Bersaglio	Punto di passaggio obbligato, fermata autobus molto frequentata, punto d		
Priorità	Alta		
Altezza:	5-10 m	Ø chioma:	m
Ø tronco:	26,00 cm	Circ. tronco:	81,68 cm
Modalità età:	Stimato	Età pianta calcolata:	anni
Data stima:		Età stimata:	anni
Stato:	Pianta viva		
Monumentale	<input type="checkbox"/>	Particolare valore	<input type="checkbox"/>
Priorità bassa	<input type="checkbox"/>	Priorità media	<input type="checkbox"/>
Priorità alta	<input checked="" type="checkbox"/>	Pianta da abbattere	<input checked="" type="checkbox"/>
Note:	Esemplare deperiente, quasi completamente disseccato, inclinato, fusto completamente cavo e cariato		
Pianta dedicata	<input type="checkbox"/>	Data:	
Descrizione:			



CODICE ALBERO 11834

Località:	2.096 - VIA PISANO ANDREA		
Object ID:	1713		
Nr. pianta:	11834	Cartellino:	
Coordinata X:	611.267,14		
Coordinata Y:	4.841.311,73		
Proprietà:	<input checked="" type="radio"/> Pubblica <input type="radio"/> Privata	in lavorazione	<input type="checkbox"/>
Tassonomia:	Robinia pseudoacacia		
Nome comune:	Robinia pseudoacacia		
Sito di crescita:	buco asfalto	Fase fisiologica:	adulto
Bersaglio	Punto di passaggio obbligato, fermata autobus molto frequentata, punto		
Priorità	Alta		
Altezza:	5-10 m	Ø chioma:	m
Ø tronco:	23,00 cm	Circ. tronco:	72,26 cm
Modalità età:	Stimato	Età pianta calcolata:	anni
Data stima:		Età stimata:	anni
Stato:	Pianta viva		
Monumentale	<input type="checkbox"/>	Particolare valore	<input type="checkbox"/>
Priorità bassa	<input type="checkbox"/>	Priorità media	<input type="checkbox"/>
Priorità alta	<input checked="" type="checkbox"/>	Pianta da abbattere	<input checked="" type="checkbox"/>
Note:	Esemplare deperiente quasi completamente disseccato, inclinato verso strada		
Pianta dedicata	<input type="checkbox"/>	Data:	
Descrizione:			



CODICE ALBERO 11836

Località:	2.096 - VIA PISANO ANDREA		
Object ID:	1711		
Nr. pianta:	11836	Cartellino:	
Coordinata X:	611.269,36		
Coordinata Y:	4.841.311,85		
Proprietà:	<input checked="" type="radio"/> Pubblica <input type="radio"/> Privata	in lavorazione	<input type="checkbox"/>
Tassonomia:	Robinia pseudoacacia		
Nome comune:	Robinia pseudoacacia		
Sito di crescita:	buco asfalto	Fase fisiologica:	adulto
Bersaglio	Punto di passaggio obbligato, fermata autobus molto frequentata, punto d		
Priorità	Alta		
Altezza:	5-10 m	Ø chioma:	m
Ø tronco:	23,00 cm	Circ. tronco:	72,26 cm
Modalità età:	Stimato	Età pianta calcolata:	anni
Data stima:		Età stimata:	anni
Stato:	Pianta viva		
Monumentale	<input type="checkbox"/>	Particolare valore	<input type="checkbox"/>
Priorità bassa	<input type="checkbox"/>	Priorità media	<input type="checkbox"/>
Priorità alta	<input checked="" type="checkbox"/>	Pianta da abbattere	<input checked="" type="checkbox"/>
Note:	Esemplare deperiente quasi completamente disseccato, inclinato 11-12 ° verso strada, ferita su fusto con processo cariogeno in atto		
Pianta dedicata	<input type="checkbox"/>	Data:	
Descrizione:			



CODICE ALBERO 19286

Località:	2.300 - VIA PERTINI		
Object ID:	20999		
Nr. pianta:	19286	Cartellino:	
Coordinata X:	611.201,51		
Coordinata Y:	4.840.355,59		
Proprietà:	<input checked="" type="radio"/> Pubblica <input type="radio"/> Privata	in lavorazione	<input type="checkbox"/>
Tassonomia:	Eucalyptus globulus		
Nome comune:			
Sito di crescita:	prato	Fase fisiologica:	adulto
Bersaglio	Punto di ritrovo molto frequentato, fermata autobus, area ludico ricreativ		
Priorità	Alta		
Altezza:	15-20 m	Ø chioma:	m
Ø tronco:	100,00 cm	Circ. tronco:	314,16 cm
Modalità età:	Stimato	Età pianta calcolata:	1 anni
Data stima:	09/09/2016	Età stimata:	anni
Stato:	Pianta viva		
Monumentale	<input type="checkbox"/>	Particolare valore	<input type="checkbox"/>
Priorità bassa	<input type="checkbox"/>	Priorità media	<input type="checkbox"/>
Priorità alta	<input checked="" type="checkbox"/>	Pianta da abbattere	<input checked="" type="checkbox"/>
Note:	Esemplare inclinato 29-30° nella parte basale del fusto, cavità al colletto con sospetto fusto cavo e cariato, chioma rarefatta, radici affioranti		
Pianta dedicata	<input type="checkbox"/>	Data:	
Descrizione:			



CODICE ALBERO 19290

Località:	2.300 - VIA PERTINI		
Object ID:	21002		
Nr. pianta:	19290	Cartellino:	
Coordinata X:	611.233,99		
Coordinata Y:	4.840.402,48		
Proprietà:	<input checked="" type="radio"/> Pubblica <input type="radio"/> Privata	in lavorazione	<input type="checkbox"/>
Tassonomia:	Eucalyptus globulus		
Nome comune:			
Sito di crescita:	prato	Fase fisiologica:	adulto
Bersaglio	Zona attigua a semafori, pensilina, area attigua a punti di ristoro di discre		
Priorità	Alta		
Altezza:	10-15 m	Ø chioma:	m
Ø tronco:	75,00 cm	Circ. tronco:	235,62 cm
Modalità età:	Stimato	Età pianta calcolata:	1 anni
Data stima:	09/09/2016	Età stimata:	anni
Stato:	Pianta viva		
Monumentale	<input type="checkbox"/>	Particolare valore	<input type="checkbox"/>
Priorità bassa	<input type="checkbox"/>	Priorità media	<input type="checkbox"/>
Priorità alta	<input checked="" type="checkbox"/>	Pianta da abbattere	<input checked="" type="checkbox"/>
Note:	Esemplare deperiente, fusto inclinato 25 gradi,		
Pianta dedicata	<input type="checkbox"/>	Data:	
Descrizione:			



CODICE ALBERO 14299

Località:	2.301 - VIA BELLINI		
Object ID:	16904		
Nr. pianta:	14299	Cartellino:	
Coordinata X:	610.735,63		
Coordinata Y:	4.840.691,16		
Proprietà:	<input checked="" type="radio"/> Pubblica <input type="radio"/> Privata	in lavorazione	<input type="checkbox"/>
Tassonomia:	Pinus halepensis		
Nome comune:			
Sito di crescita:	prato	Fase fisiologica:	adulto
Bersaglio	Punto di passaggio obbligato, fermata autobus molto frequentata, punto		
Priorità	Alta		
Altezza:	10-15 m	Ø chioma:	m
Ø tronco:	90,00 cm	Circ. tronco:	282,74 cm
Modalità età:	Stimato	Età pianta calcolata:	1 anni
Data stima:	16/02/2016	Età stimata:	anni
Stato:	Pianta viva		
Monumentale	<input type="checkbox"/>	Particolare valore	<input type="checkbox"/>
Priorità bassa	<input type="checkbox"/>	Priorità media	<input type="checkbox"/>
Priorità alta	<input checked="" type="checkbox"/>	Pianta da abbattere	<input checked="" type="checkbox"/>
Note:	Esemplare inclinato 19-20°, radici affioranti		
Pianta dedicata	<input type="checkbox"/>	Data:	
Descrizione:			



CODICE ALBERO 18802

Località:	2.400 - VIA DEODATO ORLANDI		
Object ID:	20501		
Nr. pianta:	18802	Cartellino:	
Coordinata X:	608.642,46		
Coordinata Y:	4.837.243,79		
Proprietà:	<input checked="" type="radio"/> Pubblica <input type="radio"/> Privata	in lavorazione	<input type="checkbox"/>
Tassonomia:	Tilia platyphyllos		
Nome comune:	Tiglio nostrano		
Sito di crescita:	prato margine strada	Fase fisiologica:	adulto
Bersaglio	Punto di passaggio obbligato, fermata autobus molto frequentata, punto d		
Priorità	Alta		
Altezza:	5-10 m	Ø chioma:	
Ø tronco:	36,00 cm	Circ. tronco:	113,10 cm
Modalità età:	Stimato	Età pianta calcolata:	1 anni
Data stima:	24/08/2016	Età stimata:	
Stato:	Pianta viva		
Monumentale	<input type="checkbox"/>	Particolare valore	<input type="checkbox"/>
Priorità bassa	<input type="checkbox"/>	Priorità media	<input type="checkbox"/>
Priorità alta	<input checked="" type="checkbox"/>	Pianta da abbattere	<input checked="" type="checkbox"/>
Note:	Fusto completamente cavo e cariato		
Pianta dedicata	<input type="checkbox"/>	Data:	
Descrizione:			



CODICE ALBERO 18803

Località:	2.400 - VIA DEODATO ORLANDI		
Object ID:	20502		
Nr. pianta:	18803	Cartellino:	
Coordinata X:	608.643,19		
Coordinata Y:	4.837.249,69		
Proprietà:	<input checked="" type="radio"/> Pubblica <input type="radio"/> Privata	in lavorazione	<input type="checkbox"/>
Tassonomia:	Tilia platyphyllos		
Nome comune:	Tiglio nostrano		
Sito di crescita:	prato margine strada	Fase fisiologica:	adulto
Bersaglio	Punto di passaggio obbligato, fermata autobus molto frequentata, punto		
Priorità	Alta		
Altezza:	5-10 m	Ø chioma:	m
Ø tronco:	26,00 cm	Circ. tronco:	81,68 cm
Modalità età:	Stimato	Età pianta calcolata:	1 anni
Data stima:	24/08/2016	Età stimata:	anni
Stato:	Pianta viva		
Monumentale	<input type="checkbox"/>	Particolare valore	<input type="checkbox"/>
Priorità bassa	<input type="checkbox"/>	Priorità media	<input type="checkbox"/>
Priorità alta	<input checked="" type="checkbox"/>	Pianta da abbattere	<input checked="" type="checkbox"/>
Note:	Fusto completamente cavo e cariato		
Pianta dedicata	<input type="checkbox"/>	Data:	
Descrizione:			

CIRCOSCRIZIONE 3



CODICE ALBERO 18441

Località:	3.007 - VIA SIRTORI GIUSEPPE		
Object ID:	20079		
Nr. pianta:	18441	Cartellino:	
Coordinata X:	613.797,88		
Coordinata Y:	4.839.408,99		
Proprietà:	<input checked="" type="radio"/> Pubblica <input type="radio"/> Privata	in lavorazione	<input type="checkbox"/>
Tassonomia:	Pinus pinea		
Nome comune:	Pino domestico		
Sito di crescita:	aiuola	Fase fisiologica:	adulto
Bersaglio	Punti di ritrovo e di aggregazione occasionali		
Priorità	Alta		
Altezza:	5-10 m	Ø chioma:	m
Ø tronco:	45,00 cm	Circ. tronco:	141,37 cm
Modalità età:	Stimato	Età pianta calcolata:	1 anni
Data stima:	28/07/2016	Età stimata:	anni
Stato:	Pianta viva		
Monumentale	<input type="checkbox"/>	Particolare valore	<input type="checkbox"/>
Priorità bassa	<input type="checkbox"/>	Priorità media	<input type="checkbox"/>
Priorità alta	<input checked="" type="checkbox"/>	Pianta da abbattere	<input checked="" type="checkbox"/>
Note:	Esemplare inclinato 31-32°, evidente sollevamento della zolla con esposizione dell'apparato radicale		
Pianta dedicata	<input type="checkbox"/>	Data:	
Descrizione:			



CODICE ALBERO 12397

Località:	3.007 - VIA SIRTORI GIUSEPPE		
Object ID:	5117		
Nr. pianta:	12397	Cartellino:	
Coordinata X:	613.781,51		
Coordinata Y:	4.839.463,87		
Proprietà:	<input checked="" type="radio"/> Pubblica <input type="radio"/> Privata	in lavorazione	<input type="checkbox"/>
Tassonomia:	Platanus x acerifolia		
Nome comune:	Platano di Londra		
Sito di crescita:	aiuola molto esigua	Fase fisiologica:	adulto
Bersaglio	Punto di passaggio obbligato, fermata autobus molto frequentata, punto d		
Priorità	Alta		
Altezza:	10-15 m	Ø chioma:	m
Ø tronco:	60,00 cm	Circ. tronco:	188,50 cm
Modalità età:	Stimato	Età pianta calcolata:	anni
Data stima:		Età stimata:	anni
Stato:	Pianta viva		
Monumentale	<input type="checkbox"/>	Particolare valore	<input type="checkbox"/>
Priorità bassa	<input type="checkbox"/>	Priorità media	<input type="checkbox"/>
Priorità alta	<input checked="" type="checkbox"/>	Pianta da abbattere	<input checked="" type="checkbox"/>
Note:	Esemplare inclinato 24 gradi		
Pianta dedicata	<input type="checkbox"/>	Data:	
Descrizione:			




CODICE ALBERO 12408

Località:	3.007 - VIA SIRTORI GIUSEPPE		
Object ID:	12465		
Nr. pianta:	12408	Cartellino:	
Coordinata X:	613.831,80		
Coordinata Y:	4.839.540,71		
Proprietà:	<input checked="" type="radio"/> Pubblica <input type="radio"/> Privata	in lavorazione	<input type="checkbox"/>
Tassonomia:	Quercus ilex		
Nome comune:	Leccio		
Sito di crescita:	prato margine strada	Fase fisiologica:	adulto
Bersaglio:	Punto di passaggio obbligato, fermata autobus molto frequentata, punto		
Priorità:	Alta		
Altezza:	5-10 m	Ø chioma:	m
Ø tronco:	80,00 cm	Circ. tronco:	251,33 cm
Modalità età:	Stimato	Età pianta calcolata:	anni
Data stima:		Età stimata:	anni
Stato:	Pianta viva		
Monumentale	<input type="checkbox"/>	Particolare valore	<input type="checkbox"/>
Priorità bassa	<input type="checkbox"/>	Priorità media	<input type="checkbox"/>
Priorità alta	<input checked="" type="checkbox"/>	Pianta da abbattere	<input checked="" type="checkbox"/>
Note:	Fusto cariato, presenza di gallerie causate da insetti xilofagi, esemplare deperiente		
Pianta dedicata	<input type="checkbox"/>	Data:	
Descrizione:			




CODICE ALBERO 15532

Località:	3.007 - VIA SIRTORI GIUSEPPE		
Object ID:	12614		
Nr. pianta:	15532	Cartellino:	
Coordinata X:	613.800,99		
Coordinata Y:	4.839.584,39		
Proprietà:	<input checked="" type="radio"/> Pubblica <input type="radio"/> Privata	in lavorazione	<input type="checkbox"/>
Tassonomia:	Robinia pseudoacacia		
Nome comune:	Robinia pseudoacacia		
Sito di crescita:	aiuola	Fase fisiologica:	adulto
Bersaglio	Punto di passaggio obbligato, fermata autobus molto frequentata, punto d		
Priorità	Alta		
Altezza:	10-15 m	Ø chioma:	m
Ø tronco:	62,00 cm	Circ. tronco:	194,78 cm
Modalità età:	Stimato	Età pianta calcolata:	anni
Data stima:		Età stimata:	anni
Stato:	Pianta viva		
Monumentale	<input type="checkbox"/>	Particolare valore	<input type="checkbox"/>
Priorità bassa	<input type="checkbox"/>	Priorità media	<input type="checkbox"/>
Priorità alta	<input checked="" type="checkbox"/>	Pianta da abbattere	<input checked="" type="checkbox"/>
Note:	Esemplare inclinato 15-16 °, cavità al colletto, sospetto fusto cavo e cariato		
Pianta dedicata	<input type="checkbox"/>	Data:	
Descrizione:			



CODICE ALBERO 18421

Località:	3.007 - VIA SIRTORI GIUSEPPE		
Object ID:	20055		
Nr. pianta:	18421	Cartellino:	
Coordinata X:	613.795,15		
Coordinata Y:	4.839.588,70		
Proprietà:	<input checked="" type="radio"/> Pubblica <input type="radio"/> Privata	in lavorazione	<input type="checkbox"/>
Tassonomia:	Robinia pseudoacacia		
Nome comune:	Robinia pseudoacacia		
Sito di crescita:	aiuola	Fase fisiologica:	adulto
Bersaglio	Punto di passaggio obbligato, fermata autobus molto frequentata, punto d		
Priorità	Alta		
Altezza:	10-15 m	Ø chioma:	
Ø tronco:	53,00 cm	Circ. tronco:	166,50 cm
Modalità età:	Stimato	Età pianta calcolata:	1 anni
Data stima:	28/07/2016	Età stimata:	
Stato:	Pianta viva		
Monumentale	<input type="checkbox"/>	Particolare valore	<input type="checkbox"/>
Priorità bassa	<input type="checkbox"/>	Priorità media	<input type="checkbox"/>
Priorità alta	<input checked="" type="checkbox"/>	Pianta da abbattere	<input checked="" type="checkbox"/>
Note:	Esemplare inclinato oltre 15 °, cancri su fusto, cavità al castello e al colletto		
Pianta dedicata	<input type="checkbox"/>	Data:	
Descrizione:			



CODICE ALBERO 18422

Località:	3.007 - VIA SIRTORI GIUSEPPE		
Object ID:	20056		
Nr. pianta:	18422	Cartellino:	
Coordinata X:	613.796,22		
Coordinata Y:	4.839.587,11		
Proprietà:	<input checked="" type="radio"/> Pubblica <input type="radio"/> Privata	in lavorazione	<input type="checkbox"/>
Tassonomia:	Robinia pseudoacacia		
Nome comune:	Robinia pseudoacacia		
Sito di crescita:	aiuola	Fase fisiologica:	adulto
Bersaglio	Punto di passaggio obbligato, fermata autobus molto frequentata, punto		
Priorità	Alta		
Altezza:	5-10 m	Ø chioma:	m
Ø tronco:	43,00 cm	Circ. tronco:	135,09 cm
Modalità età:	Stimato	Età pianta calcolata:	1 anni
Data stima:	28/07/2016	Età stimata:	anni
Stato:	Pianta viva		
Monumentale	<input type="checkbox"/>	Particolare valore	<input type="checkbox"/>
Priorità bassa	<input type="checkbox"/>	Priorità media	<input type="checkbox"/>
Priorità alta	<input checked="" type="checkbox"/>	Pianta da abbattere	<input checked="" type="checkbox"/>
Note:	Cavità al castello con processo cariogeno in atto		
Pianta dedicata	<input type="checkbox"/>	Data:	
Descrizione:			



CODICE ALBERO 12401

Località:	3.007 - VIA SIRTORI GIUSEPPE		
Object ID:	20082		
Nr. pianta:	12401	Cartellino:	
Coordinata X:	613.852,48		
Coordinata Y:	4.839.362,51		
Proprietà:	<input checked="" type="radio"/> Pubblica <input type="radio"/> Privata	in lavorazione	<input type="checkbox"/>
Tassonomia:	Tilia platyphyllos		
Nome comune:	Tiglio nostrano		
Sito di crescita:	aiuola molto esigua	Fase fisiologica:	adulto
Bersaglio	Punto di passaggio obbligato, fermata autobus molto frequentata, punto d		
Priorità	Alta		
Altezza:	5-10 m	Ø chioma:	m
Ø tronco:	56,00 cm	Circ. tronco:	175,93 cm
Modalità età:	Stimato	Età pianta calcolata:	1 anni
Data stima:	28/07/2016	Età stimata:	anni
Stato:	Pianta viva		
Monumentale	<input type="checkbox"/>	Particolare valore	<input type="checkbox"/>
Priorità bassa	<input type="checkbox"/>	Priorità media	<input type="checkbox"/>
Priorità alta	<input checked="" type="checkbox"/>	Pianta da abbattere	<input checked="" type="checkbox"/>
Note:	Castello completamente cavo e cariato, sospetto fusto completamente cavo e cariato		
Pianta dedicata	<input type="checkbox"/>	Data:	
Descrizione:			




CODICE ALBERO 12523

Località:	3.007 - VIA SIRTORI GIUSEPPE		
Object ID:	14021		
Nr. pianta:	12523	Cartellino:	
Coordinata X:	613.857,30		
Coordinata Y:	4.839.506,30		
Proprietà:	<input checked="" type="radio"/> Pubblica <input type="radio"/> Privata	in lavorazione	<input type="checkbox"/>
Tassonomia:	Tilia platyphyllos		
Nome comune:	Tiglio nostrano		
Sito di crescita:	aiuola molto esigua	Fase fisiologica:	adulto
Bersaglio	Punto di passaggio obbligato, fermata autobus molto frequentata, punto		
Priorità	Alta		
Altezza:	5-10 m	Ø chioma:	
Ø tronco:	70,00 cm	Circ. tronco:	219,91 cm
Modalità età:	Stimato	Età pianta calcolata:	
Data stima:		Età stimata:	
Stato:	Pianta viva		
Monumentale	<input type="checkbox"/>	Particolare valore	<input type="checkbox"/>
Priorità bassa	<input type="checkbox"/>	Priorità media	<input type="checkbox"/>
Priorità alta	<input checked="" type="checkbox"/>	Pianta da abbattere	<input checked="" type="checkbox"/>
Note:	Riscoppi basali, presenza di carpofori su fusto e branche		
Pianta dedicata	<input type="checkbox"/>	Data:	
Descrizione:			



CODICE ALBERO 12535

Località:	3.007 - VIA SIRTORI GIUSEPPE		
Object ID:	14019		
Nr. pianta:	12535	Cartellino:	
Coordinata X:	613.889,96		
Coordinata Y:	4.839.381,67		
Proprietà:	<input checked="" type="radio"/> Pubblica <input type="radio"/> Privata	in lavorazione	<input type="checkbox"/>
Tassonomia:	Tilia platyphyllos		
Nome comune:	Tiglio nostrano		
Sito di crescita:	aiuola molto esigua	Fase fisiologica:	adulto
Bersaglio	Punto di passaggio obbligato, fermata autobus molto frequentata, punto d		
Priorità	Alta		
Altezza:	5-10 m	Ø chioma:	
Ø tronco:	60,00 cm	Circ. tronco:	188,50 cm
Modalità età:	Stimato	Età pianta calcolata:	
Data stima:		Età stimata:	
Stato:	Pianta viva		
Monumentale	<input type="checkbox"/>	Particolare valore	<input type="checkbox"/>
Priorità bassa	<input type="checkbox"/>	Priorità media	<input type="checkbox"/>
Priorità alta	<input checked="" type="checkbox"/>	Pianta da abbattere	<input checked="" type="checkbox"/>
Note:	Carie su fusto, carie al castello, branche cave		
Pianta dedicata	<input type="checkbox"/>	Data:	
Descrizione:			



CODICE ALBERO 15543

Località:	3.007 - VIA SIRTORI GIUSEPPE		
Object ID:	4759		
Nr. pianta:	15543	Cartellino:	
Coordinata X:	613.890,45		
Coordinata Y:	4.839.430,67		
Proprietà:	<input checked="" type="radio"/> Pubblica <input type="radio"/> Privata	in lavorazione	<input type="checkbox"/>
Tassonomia:	Tilia platyphyllos		
Nome comune:	Tiglio nostrano		
Sito di crescita:	aiuola molto esigua	Fase fisiologica:	adulto
Bersaglio	Punto di passaggio obbligato, fermata autobus molto frequentata, punto c		
Priorità	Alta		
Altezza:	5-10	m	Ø chioma: <input type="text"/> m
Ø tronco:	66,00	cm	Circ. tronco: 207,35 cm
Modalità età:	Stimato	Età pianta calcolata:	<input type="text"/> anni
Data stima:	<input type="text"/>	Età stimata:	<input type="text"/> anni
Stato:	Pianta viva		
Monumentale	<input type="checkbox"/>	Particolare valore	<input type="checkbox"/>
Priorità bassa	<input type="checkbox"/>	Priorità media	<input type="checkbox"/>
Priorità alta	<input checked="" type="checkbox"/>	Pianta da abbattere	<input checked="" type="checkbox"/>
Note:	Grande cavità al castello, fusto completamente cavo e cariato		
Pianta dedicata	<input type="checkbox"/>	Data:	<input type="text"/>
Descrizione:	<input type="text"/>		



CODICE ALBERO 12473

Località:	3.008 - VIA SIRTORI GIUSEPPE		
Object ID:	9675		
Nr. pianta:	12473	Cartellino:	
Coordinata X:	613.828,30		
Coordinata Y:	4.839.410,75		
Proprietà:	<input checked="" type="radio"/> Pubblica <input type="radio"/> Privata	in lavorazione	<input type="checkbox"/>
Tassonomia:	Pinus pinea		
Nome comune:	Pino domestico		
Sito di crescita:	aiuola	Fase fisiologica:	adulto
Bersaglio	Punto di passaggio obbligato, fermata autobus molto frequentata, punto d		
Priorità	Alta		
Altezza:	15-20 m	Ø chioma:	
Ø tronco:	77,00 cm	Circ. tronco:	241,90 cm
Modalità età:	Stimato	Età pianta calcolata:	
Data stima:		Età stimata:	
Stato:	Pianta viva		
Monumentale	<input type="checkbox"/>	Particolare valore	<input type="checkbox"/>
Priorità bassa	<input type="checkbox"/>	Priorità media	<input type="checkbox"/>
Priorità alta	<input checked="" type="checkbox"/>	Pianta da abbattere	<input checked="" type="checkbox"/>
Note:	Esemplare inclinato 20°, sospetto sollevamento iniziale della zolla, radici affioranti		
Pianta dedicata	<input type="checkbox"/>	Data:	
Descrizione:			



CODICE ALBERO 12354

Località:	3.008 - VIA SIRTORI GIUSEPPE		
Object ID:	12118		
Nr. pianta:	12354	Cartellino:	
Coordinata X:	613.804,36		
Coordinata Y:	4.839.481,64		
Proprietà:	<input checked="" type="radio"/> Pubblica <input type="radio"/> Privata	in lavorazione	<input type="checkbox"/>
Tassonomia:	Quercus ilex		
Nome comune:	Leccio		
Sito di crescita:	buco asfalto	Fase fisiologica:	adulto
Bersaglio	Punto di passaggio obbligato, fermata autobus molto frequentata, punto		
Priorità	Alta		
Altezza:	5-10 m	Ø chioma:	m
Ø tronco:	45,00 cm	Circ. tronco:	141,37 cm
Modalità età:	Stimato	Età pianta calcolata:	anni
Data stima:		Età stimata:	anni
Stato:	Pianta viva		
Monumentale	<input type="checkbox"/>	Particolare valore	<input type="checkbox"/>
Priorità bassa	<input type="checkbox"/>	Priorità media	<input type="checkbox"/>
Priorità alta	<input checked="" type="checkbox"/>	Pianta da abbattere	<input checked="" type="checkbox"/>
Note:	Carie su fusto, presenza di gallerie causate da insetti xilofagi, fusto cavo		
Pianta dedicata	<input type="checkbox"/>	Data:	
Descrizione:			



CODICE ALBERO 18234

Località:	3.010 - VIA XIMENES LEONARDO PADRE		
Object ID:	19856		
Nr. pianta:	18234	Cartellino:	
Coordinata X:	615.151,80		
Coordinata Y:	4.839.016,17		
Proprietà:	<input checked="" type="radio"/> Pubblica <input type="radio"/> Privata	in lavorazione	<input type="checkbox"/>
Tassonomia:	Populus nigra		
Nome comune:	Pioppo nero		
Sito di crescita:	terra battuta	Fase fisiologica:	adulto
Bersaglio	Punto di ritrovo molto frequentato, fermata autobus, area ludico ricreativ		
Priorità	Alta		
Altezza:	10-15 m	Ø chioma:	
Ø tronco:	74,00 cm	Circ. tronco:	232,48 cm
Modalità età:	Stimato	Età pianta calcolata:	1 anni
Data stima:	21/07/2016	Età stimata:	
Stato:	Pianta viva		
Monumentale	<input type="checkbox"/>	Particolare valore	<input type="checkbox"/>
Priorità bassa	<input type="checkbox"/>	Priorità media	<input type="checkbox"/>
Priorità alta	<input checked="" type="checkbox"/>	Pianta da abbattere	<input checked="" type="checkbox"/>
Note:	Esemplare inclinato 8-9 °, cavo alla base		
Pianta dedicata	<input type="checkbox"/>	Data:	
Descrizione:			



CODICE ALBERO 11997

Località:	3.034 - VIA FONDA				
Object ID:	12903				
Nr. pianta:	11997	Cartellino:			
Coordinata X:	616.436,33				
Coordinata Y:	4.838.927,40				
Proprietà:	<input checked="" type="radio"/> Pubblica <input type="radio"/> Privata	in lavorazione	<input type="checkbox"/>		
Tassonomia:	Tilia platyphyllos				
Nome comune:	Tiglio nostrano				
Sito di crescita:	prato	Fase fisiologica:	adulto		
Bersaglio	Punto di ritrovo molto frequentato, fermata autobus, area ludico ricreativ				
Priorità	Alta				
Altezza:	10-15	m	Ø chioma:		m
Ø tronco:	35,00	cm	Circ. tronco:	109,96	cm
Modalità età:	Stimato	Età pianta calcolata:		anni	
Data stima:		Età stimata:		anni	
Stato:	Pianta viva				
Monumentale	<input type="checkbox"/>	Particolare valore	<input type="checkbox"/>		
Priorità bassa	<input type="checkbox"/>	Priorità media	<input type="checkbox"/>		
Priorità alta	<input checked="" type="checkbox"/>	Pianta da abbattere	<input checked="" type="checkbox"/>		
Note:	Esemplare deperiente, quasi totalmente disseccato				
Pianta dedicata	<input type="checkbox"/>	Data:			
Descrizione:					



CODICE ALBERO 12588

Località:	3.048 - VIA EMILIA				
Object ID:	19932				
Nr. pianta:	12588	Cartellino:			
Coordinata X:	613.907,38				
Coordinata Y:	4.838.969,81				
Proprietà:	<input checked="" type="radio"/> Pubblica <input type="radio"/> Privata	in lavorazione	<input type="checkbox"/>		
Tassonomia:	Tilia platyphyllos				
Nome comune:	Tiglio nostrano				
Sito di crescita:	buco asfalto	Fase fisiologica:	adulto		
Bersaglio	Zona di passaggio durante tutta la giornata, area di sosta non particolar				
Priorità	Alta				
Altezza:	5-10	m	Ø chioma:		m
Ø tronco:	64,00	cm	Circ. tronco:	201,06	cm
Modalità età:	Stimato	Età pianta calcolata:	1	anni	
Data stima:	21/07/2016	Età stimata:		anni	
Stato:	Pianta viva				
Monumentale	<input type="checkbox"/>	Particolare valore	<input type="checkbox"/>		
Priorità bassa	<input type="checkbox"/>	Priorità media	<input type="checkbox"/>		
Priorità alta	<input checked="" type="checkbox"/>	Pianta da abbattere	<input checked="" type="checkbox"/>		
Note:	Fusto spiralato completamente cavo e cariato, sollevamento e rottura asfalto, radici affioranti, riscoppi polloniferi				
Pianta dedicata	<input type="checkbox"/>	Data:			
Descrizione:					



CODICE ALBERO 15564

Località:	3.048 - VIA EMILIA		
Object ID:	13982		
Nr. pianta:	15564	Cartellino:	
Coordinata X:	613.935,49		
Coordinata Y:	4.838.831,09		
Proprietà:	<input checked="" type="radio"/> Pubblica <input type="radio"/> Privata	in lavorazione	<input type="checkbox"/>
Tassonomia:	Tilia platyphyllos		
Nome comune:	Tiglio nostrano		
Sito di crescita:	aiuola molto esigua	Fase fisiologica:	adulto
Bersaglio	Zona di passaggio durante tutta la giornata, area di sosta non particolar		
Priorità	Alta		
Altezza:	10-15 m	Ø chioma:	m
Ø tronco:	66,00 cm	Circ. tronco:	207,35 cm
Modalità età:	Stimato	Età pianta calcolata:	anni
Data stima:		Età stimata:	anni
Stato:	Pianta viva		
Monumentale	<input type="checkbox"/>	Particolare valore	<input type="checkbox"/>
Priorità bassa	<input type="checkbox"/>	Priorità media	<input type="checkbox"/>
Priorità alta	<input checked="" type="checkbox"/>	Pianta da abbattere	<input checked="" type="checkbox"/>
Note:	Esemplare cavo al colletto		
Pianta dedicata	<input type="checkbox"/>	Data:	
Descrizione:			



CODICE ALBERO 12302

Località:	3.049 - STRADA STATALE PISANA LIVORNESE (N.206)		
Object ID:	14484		
Nr. pianta:	12302	Cartellino:	
Coordinata X:	614.208,96		
Coordinata Y:	4.838.349,09		
Proprietà:	<input checked="" type="radio"/> Pubblica <input type="radio"/> Privata	in lavorazione	<input type="checkbox"/>
Tassonomia:	Tilia platyphyllos		
Nome comune:	Tiglio nostrano		
Sito di crescita:	prato margine strada	Fase fisiologica:	adulto
Bersaglio	Punto di passaggio obbligato, fermata autobus molto frequentata, punto d		
Priorità	Alta		
Altezza:	5-10 m	Ø chioma:	m
Ø tronco:	36,00 cm	Circ. tronco:	113,10 cm
Modalità età:	Stimato	Età pianta calcolata:	anni
Data stima:		Età stimata:	anni
Stato:	Pianta viva		
Monumentale	<input type="checkbox"/>	Particolare valore	<input type="checkbox"/>
Priorità bassa	<input type="checkbox"/>	Priorità media	<input type="checkbox"/>
Priorità alta	<input checked="" type="checkbox"/>	Pianta da abbattere	<input checked="" type="checkbox"/>
Note:	Fusto completamente cavo e cariato		
Pianta dedicata	<input type="checkbox"/>	Data:	
Descrizione:			



CODICE ALBERO 18713

Località:	3.049 - STRADA STATALE PISANA LIVORNESE (N.206)		
Object ID:	20388		
Nr. pianta:	18713	Cartellino:	
Coordinata X:	614.089,39		
Coordinata Y:	4.838.470,05		
Proprietà:	<input checked="" type="radio"/> Pubblica <input type="radio"/> Privata	in lavorazione	<input type="checkbox"/>
Tassonomia:	Tilia platyphyllos		
Nome comune:	Tiglio nostrano		
Sito di crescita:	prato margine strada	Fase fisiologica:	adulto
Bersaglio	Punto di passaggio obbligato, fermata autobus molto frequentata, punto d		
Priorità	Alta		
Altezza:	5-10 m	Ø chioma:	m
Ø tronco:	45,00 cm	Circ. tronco:	141,37 cm
Modalità età:	Stimato	Età pianta calcolata:	1 anni
Data stima:	05/08/2016	Età stimata:	anni
Stato:	Pianta viva		
Monumentale	<input type="checkbox"/>	Particolare valore	<input type="checkbox"/>
Priorità bassa	<input type="checkbox"/>	Priorità media	<input type="checkbox"/>
Priorità alta	<input checked="" type="checkbox"/>	Pianta da abbattere	<input checked="" type="checkbox"/>
Note:	Chioma parzialmente disseccata, riscoppi basali, fusto cavo		
Pianta dedicata	<input type="checkbox"/>	Data:	
Descrizione:			



CODICE ALBERO 18716

Località:	3.049 - STRADA STATALE PISANA LIVORNESE (N.206)		
Object ID:	20392		
Nr. pianta:	18716	Cartellino:	
Coordinata X:	614.125,83		
Coordinata Y:	4.838.435,77		
Proprietà:	<input checked="" type="radio"/> Pubblica <input type="radio"/> Privata	in lavorazione	<input type="checkbox"/>
Tassonomia:	Tilia platyphyllos		
Nome comune:	Tiglio nostrano		
Sito di crescita:	prato margine strada	Fase fisiologica:	adulto
Bersaglio	Punto di passaggio obbligato, fermata autobus molto frequentata, punto d		
Priorità	Alta		
Altezza:	5-10 m	Ø chioma:	m
Ø tronco:	40,00 cm	Circ. tronco:	125,66 cm
Modalità età:	Stimato	Età pianta calcolata:	1 anni
Data stima:	05/08/2016	Età stimata:	anni
Stato:	Pianta viva		
Monumentale	<input type="checkbox"/>	Particolare valore	<input type="checkbox"/>
Priorità bassa	<input type="checkbox"/>	Priorità media	<input type="checkbox"/>
Priorità alta	<input checked="" type="checkbox"/>	Pianta da abbattere	<input checked="" type="checkbox"/>
Note:	Chioma parzialmente disseccata, riscoppi basali, cavità al colletto		
Pianta dedicata	<input type="checkbox"/>	Data:	
Descrizione:			



CODICE ALBERO 18722

Località:	3.049 - STRADA STATALE PISANA LIVORNESE (N.206)		
Object ID:	20398		
Nr. pianta:	18722	Cartellino:	
Coordinata X:	614.216,96		
Coordinata Y:	4.838.342,45		
Proprietà:	<input checked="" type="radio"/> Pubblica	<input type="radio"/> Privata	in lavorazione <input type="checkbox"/>
Tassonomia:	Tilia platyphyllos		
Nome comune:	Tiglio nostrano		
Sito di crescita:	prato margine strada	Fase fisiologica:	adulto
Bersaglio	Punto di passaggio obbligato, fermata autobus molto frequentata, punto d		
Priorità	Alta		
Altezza:	5-10 m	Ø chioma:	m
Ø tronco:	55,00 cm	Circ. tronco:	172,79 cm
Modalità età:	Stimato	Età pianta calcolata:	1 anni
Data stima:	05/08/2016	Età stimata:	anni
Stato:	Pianta viva		
Monumentale	<input type="checkbox"/>	Particolare valore	<input type="checkbox"/>
Priorità bassa	<input type="checkbox"/>	Priorità media	<input type="checkbox"/>
Priorità alta	<input checked="" type="checkbox"/>	Pianta da abbattere	<input checked="" type="checkbox"/>
Note:	Esemplare inclinato 18-19 °, cavità al colletto		
Pianta dedicata	<input type="checkbox"/>	Data:	
Descrizione:			